



АДМИНИСТРАЦИЯ
АНАДЫРСКОГО МУНИЦИПАЛЬНОГО РАЙОНА

ПОСТАНОВЛЕНИЕ

от 15 февраля 2023 г.

г. Анадырь

№ 96

**О выдаче Обществу с ограниченной ответственностью
«Научно-производственное объединение «Импульс» разрешения
на использование земель или земельного участка, находящихся
в государственной или муниципальной собственности,
без предоставления земельного участка и установления
сервитута, публичного сервитута**

В соответствии со статьями 39.33, 39.34, 39.35 Земельного кодекса Российской Федерации, частью 2 статьи 3.3 Федерального закона от 25 октября 2001 года № 137-ФЗ «О введении в действие Земельного кодекса Российской Федерации», постановлением Правительства Российской Федерации от 27 ноября 2014 года № 1244 «Об утверждении Правил выдачи разрешения на использование земель или земельного участка, находящихся в государственной или муниципальной собственности», постановлением Правительства Чукотского автономного округа от 24 июля 2015 года № 413 «Об утверждении Порядка и условий размещения объектов на землях или земельных участках, находящихся в государственной или муниципальной собственности, на территории Чукотского автономного округа без предоставления земельных участков и установления сервитутов», постановлением Администрации Анадырского муниципального района от 29 июня 2022 года № 507 «Об утверждении административного регламента по предоставлению муниципальной услуги «Выдача разрешения на использование земель или земельного участка, находящихся в государственной или муниципальной собственности, без предоставления земельного участка и установления сервитута, публичного сервитута», на основании заявления Общества с ограниченной ответственностью «Научно-производственное объединение «Импульс» от 29 декабря 2022 года № 901 о выдаче разрешения на использование земель или земельного участка, находящихся в государственной или муниципальной собственности, без предоставления земельного участка и установления сервитута, публичного сервитута,

Администрация Анадырского муниципального района

ПОСТАНОВЛЯЕТ:

1. Выдать Обществу с ограниченной ответственностью «Научно-производственное объединение «Импульс» разрешение на использование земель, местоположение земель: Чукотский автономный округ, р-н Анадырский, район месторождения Валунистый, площадь 112085 квадратных метров, согласно прилагаемой схемы. Цель использования - «Строительство и эксплуатация линейно-кабельного сооружения связи «Волоконно-оптическая линия связи» - линии связи, линейно-кабельные сооружения связи и иные сооружения связи, на размещение которых не требуется разрешения на строительство. Срок использования - 1 год.

2. В случае, если использование земельного участка на основании разрешения на использование земельного участка приведёт к порче либо к уничтожению плодородного слоя почвы в границах земельного участка, Общество с ограниченной ответственностью «Научно-производственное объединение «Импульс» обязано:

1) привести земельный участок в состояние, пригодное для его использования в соответствии с разрешённым использованием;

2) выполнить необходимые работы по рекультивации земельного участка.

3. В случае изменения действующего законодательства Общество с ограниченной ответственностью «Научно-производственное объединение «Импульс» обязуется незамедлительно направить в Администрацию Анадырского муниципального района необходимые документы для внесения соответствующих изменений в разрешение на использование земель или земельного участка, находящихся в государственной собственности или муниципальной собственности, без предоставления земель или земельного участка и установления сервитута, публичного сервитута.

4. Действие разрешения на использование земель или земельного участка прекращается со дня предоставления земель или земельного участка гражданину или юридическому лицу.

5. Настоящее постановление подлежит размещению на официальном сайте Администрации Анадырского муниципального района в информационно-телекоммуникационной сети «Интернет».

6. Контроль за исполнением настоящего постановления возложить на заместителя Главы Администрации - начальника Управления финансов, экономики и имущественных отношений Администрации Анадырского муниципального района Хамченко Н.А.

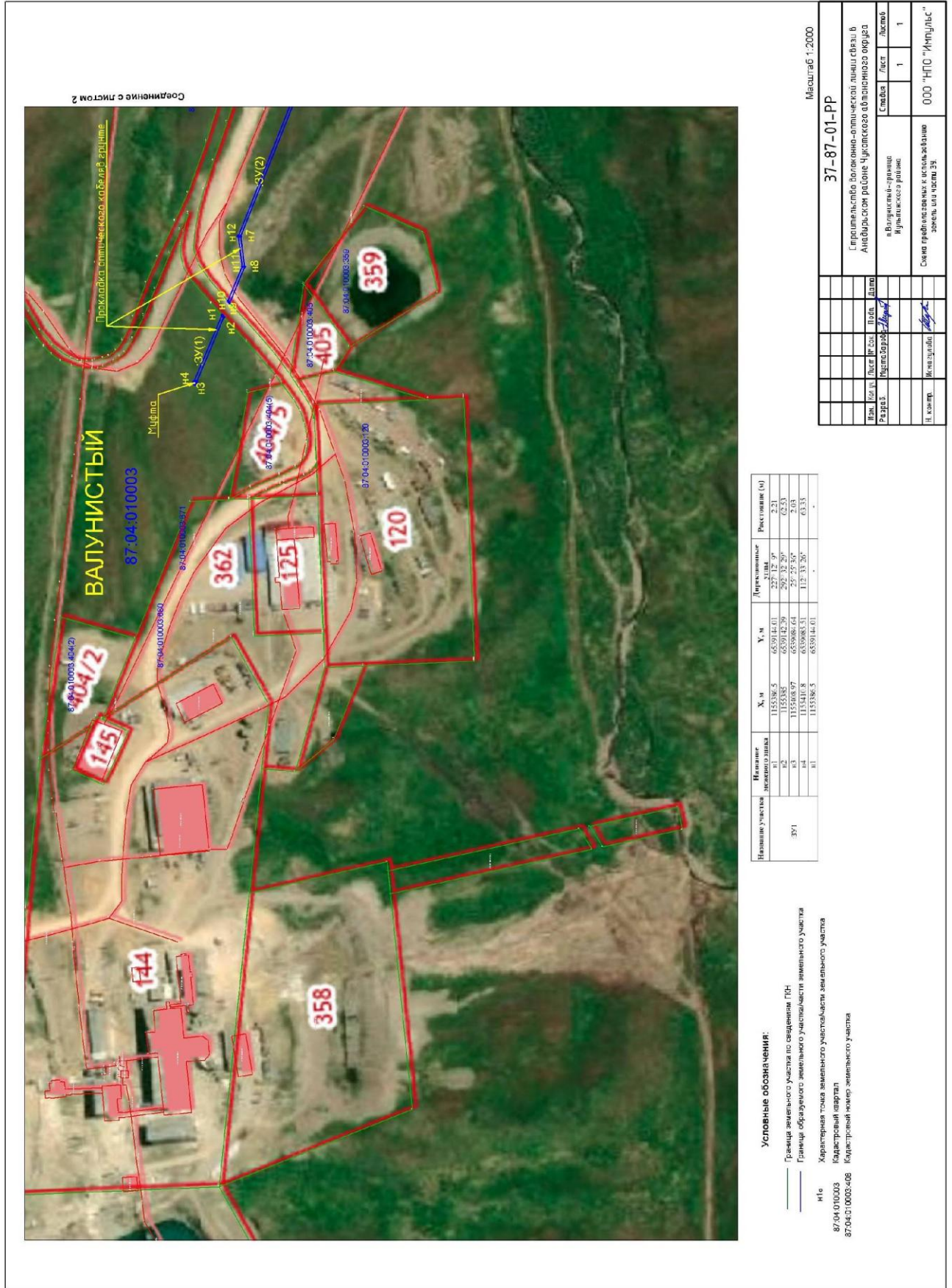


И.о. Главы Администрации

А.А. Исканцев

Приложение
к постановлению Администрации
Анадырского муниципального района
от _____ 20__ г. № _____

СХЕМА
координат характерных точек границ
территории используемых земель



Соединение с листом 2

Название участка	Высота	Х, м	У, м	Длина	Расстояние (м)
ЗУ1	п1	1155386.5	6559142.01	257.12.30"	2.21
	п2	1155382	6559142.39	292.32.29"	62.53
	п3	1155408.97	6559086.64	257.25.36"	2.03
	п4	1155410.8	6559085.51	112.33.26"	63.33
	п1	1155386.5	6559142.01		

Условные обозначения:
 — Граница земельного участка по сведениям ГИ
 — Граница образуемого земельного участка земельного участка
 № 87-04-010003-08
 Кодовый квартал
 87-04-010003-08
 Кодовый номер земельного участка


Масштаб 1:2000

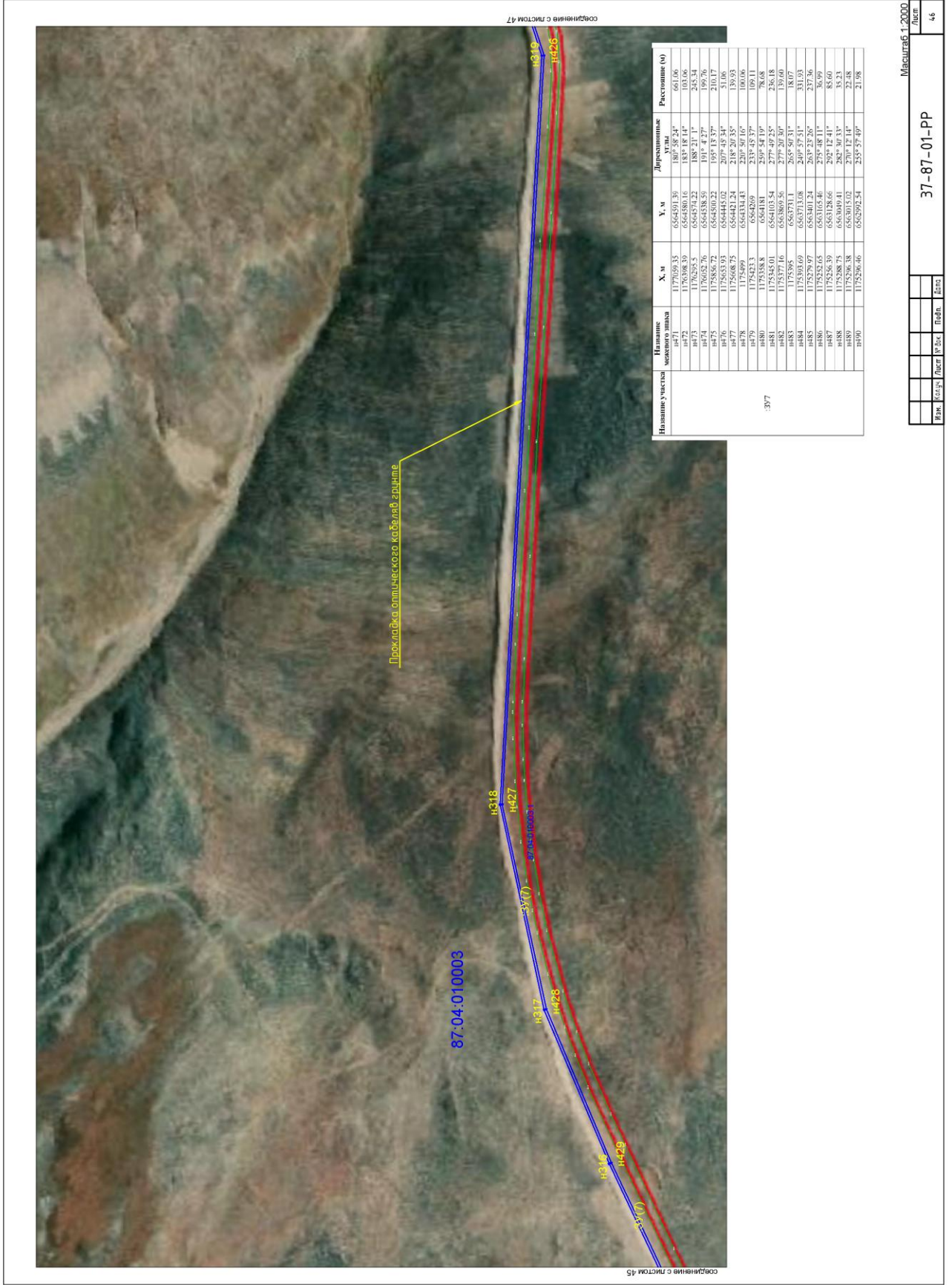
37-87-01-PP

Справочное картографическое изображение в
 Анекдотном районе Чувского автономного округа
 в Волжском-районе
 Ижевского района

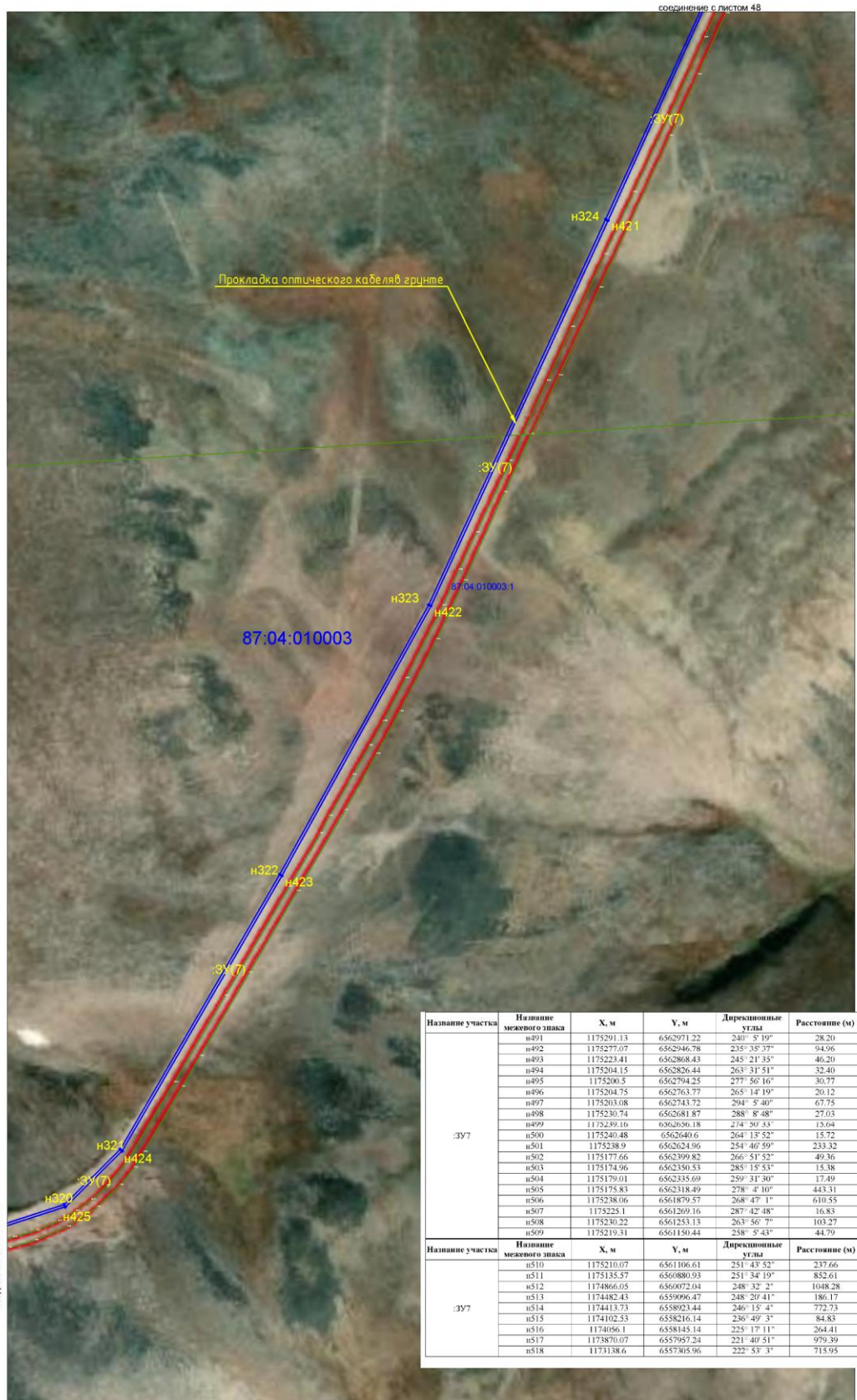
Схема графическая к использованию
 земель или части ЗУ

Лист № 203	Лист	Лист	Лист
Рисунки	1	1	1
И. комп.	И. комп.	И. комп.	И. комп.
Дата	Дата	Дата	Дата





Наименование участка	Наименование географического объекта	Х, м	У, м	Дирекционные углы	Расстояние (м)
:377	0471	1177059.35	6564591.39	180° 38' 24"	661.06
	0472	1176396.39	6564800.16	183° 18' 14"	103.06
	0473	1176292.5	6564538.22	188° 21'	245.34
	0474	1175856.72	6564500.32	195° 13' 37"	210.17
	0476	1176533.93	6564445.02	207° 45' 34"	51.06
	0477	1175606.75	6564421.24	218° 20' 35"	139.93
	0478	1175499	6564334.43	230° 50' 16"	100.06
	0479	1175499	6564334.43	230° 50' 16"	100.06
	0480	1175358.8	6564181	250° 54' 10"	386.48
	0481	1175377.16	6564103.54	277° 49' 25"	236.18
	0482	1175377.16	6563869.86	277° 20' 30"	139.60
	0483	1175395	6563731.1	265° 50' 31"	18.07
	0484	1175393.09	6563713.08	269° 23' 20"	331.93
	0485	1175252.63	6563653.46	275° 48' 11"	36.99
	0487	1175246.39	6563128.66	292° 12' 41"	85.60
0488	1175288.75	6563049.41	282° 30' 33"	35.23	
0489	1175296.38	6563015.02	270° 12' 14"	22.48	
0490	1175286.46	6562992.54	255° 57' 49"	21.08	



Название участка	Название межевого знака	X, м	Y, м	Дирекционные углы	Расстояние (м)
:ЗУ/7	н491	1175291.13	6562971.22	240° 5' 19"	28.20
	н492	1175277.07	6562946.78	235° 35' 37"	94.96
	н493	1175223.41	6562868.43	245° 21' 35"	46.20
	н494	1175204.15	6562826.44	263° 31' 51"	32.40
	н495	1175200.5	6562794.25	277° 56' 16"	30.77
	н496	1175204.75	6562763.77	265° 14' 19"	20.12
	н497	1175203.08	6562743.72	294° 5' 40"	67.75
	н498	1175230.74	6562681.87	288° 8' 48"	27.03
	н499	1175249.16	6562636.18	274° 30' 33"	15.94
	н500	1175240.48	6562640.6	264° 13' 52"	15.72
	н501	1175238.9	6562624.96	254° 46' 59"	233.32
	н502	1175177.66	6562399.82	266° 51' 52"	49.36
	н503	1175174.96	6562350.33	285° 15' 53"	15.38
	н504	1175179.01	6562335.69	259° 31' 30"	17.49
н505	1175175.83	6562318.49	278° 4' 10"	443.31	
н506	1175238.06	6561879.57	268° 47' 1"	610.55	
н507	1175225.1	6561269.16	287° 42' 48"	16.83	
н508	1175230.22	6561253.13	263° 56' 7"	103.27	
н509	1175219.31	6561130.44	238° 5' 43"	44.79	
Название участка	Название межевого знака	X, м	Y, м	Дирекционные углы	Расстояние (м)
:ЗУ/7	н510	1175210.07	6561106.61	251° 43' 52"	237.66
	н511	1175185.57	6560880.93	251° 34' 19"	852.61
	н512	1174866.05	6560072.04	248° 32' 2"	1048.28
	н513	1174482.43	6559096.47	248° 20' 41"	186.17
	н514	1174413.73	6558923.44	246° 15' 4"	772.73
	н515	1174102.53	6558216.14	236° 49' 3"	84.83
	н516	1174056.1	6558145.14	225° 17' 11"	264.41
	н517	1173870.07	6557957.24	221° 40' 51"	979.39
н518	1173138.6	6557305.96	222° 53' 3"	715.95	

соединение с листом 4Б

соединение с листом 4Б

Масштаб 1:2000

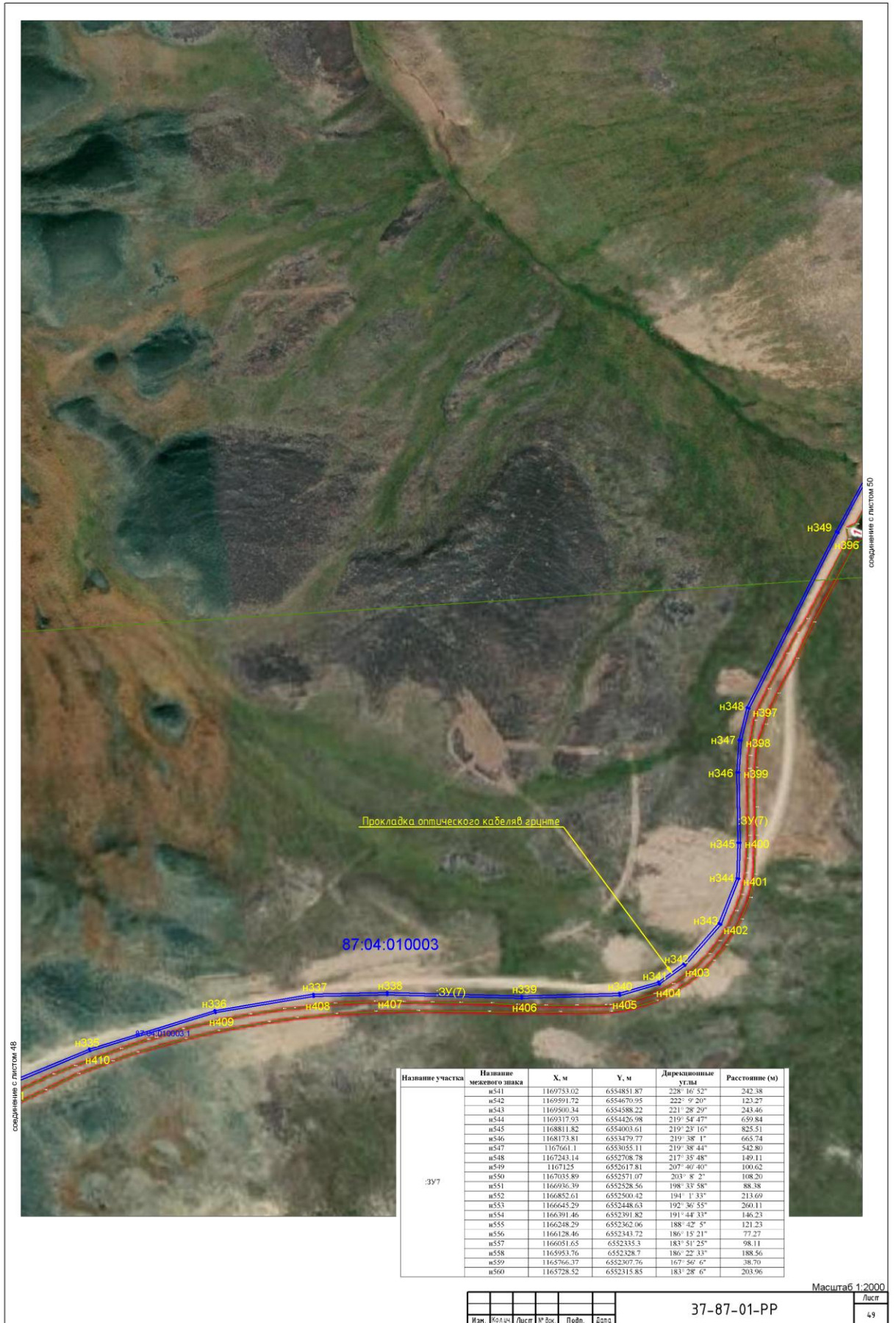
Изм.	Кол-во	Лист	№ док.	Поим.	Дата	37-87-01-PP	Лист
							47



Название участка	Название межевого знака	X, м	Y, м	Дирекционные углы	Расстояние (м)
ЗУ7	н519	1172614	6550818.74	222° 39' 21"	601.01
	н520	1172171.52	6556412.01	221° 48' 58"	407.82
	н521	1171867.58	6556140.1	214° 25' 28"	61.22
	н522	1171817.08	6556105.49	205° 1' 31"	36.95
	н523	1171783.6	6556089.86	196° 24' 3"	67.54
	н524	1171718.81	6556070.79	188° 2' 29"	136.11
	н525	1171584.04	6556051.75	186° 1' 20"	288.70
	н526	1171296.93	6556021.46	180° 39' 57"	45.60
	н527	1171251.33	6556020.95	170° 37' 58"	158.59
	н528	1171095.05	6556046.71	172° 7' 22"	36.85
	н529	1171058.55	6556051.76	179° 5' 30"	46.06
	н530	1171012.5	6556052.49	193° 39' 21"	28.51
	н531	1170984.8	6556045.76	203° 33' 7"	53.86
	н532	1170935.43	6556024.24	209° 37' 29"	161.03
	н533	1170795.45	6555941.64	215° 45' 19"	126.28
	н534	1170692.97	6555870.85	229° 22' 11"	198.47
	н535	1170543.28	6555743.59	221° 25' 3"	441.23
	н536	1170212.4	6555451.7	227° 54' 25"	59.67
	н537	1170172.4	6555407.42	237° 45' 56"	70.31
	н538	1170134.9	6555347.95	242° 34' 18"	128.26
	н539	1170075.82	6555284.11	239° 19' 55"	31.56
н540	1170059.72	6555206.96	229° 10' 55"	469.21	

Масштаб 1:2000

Изм.	Кол-во	Лист	№ док.	Повн.	Дата	37-87-01-PP	Лист
							48





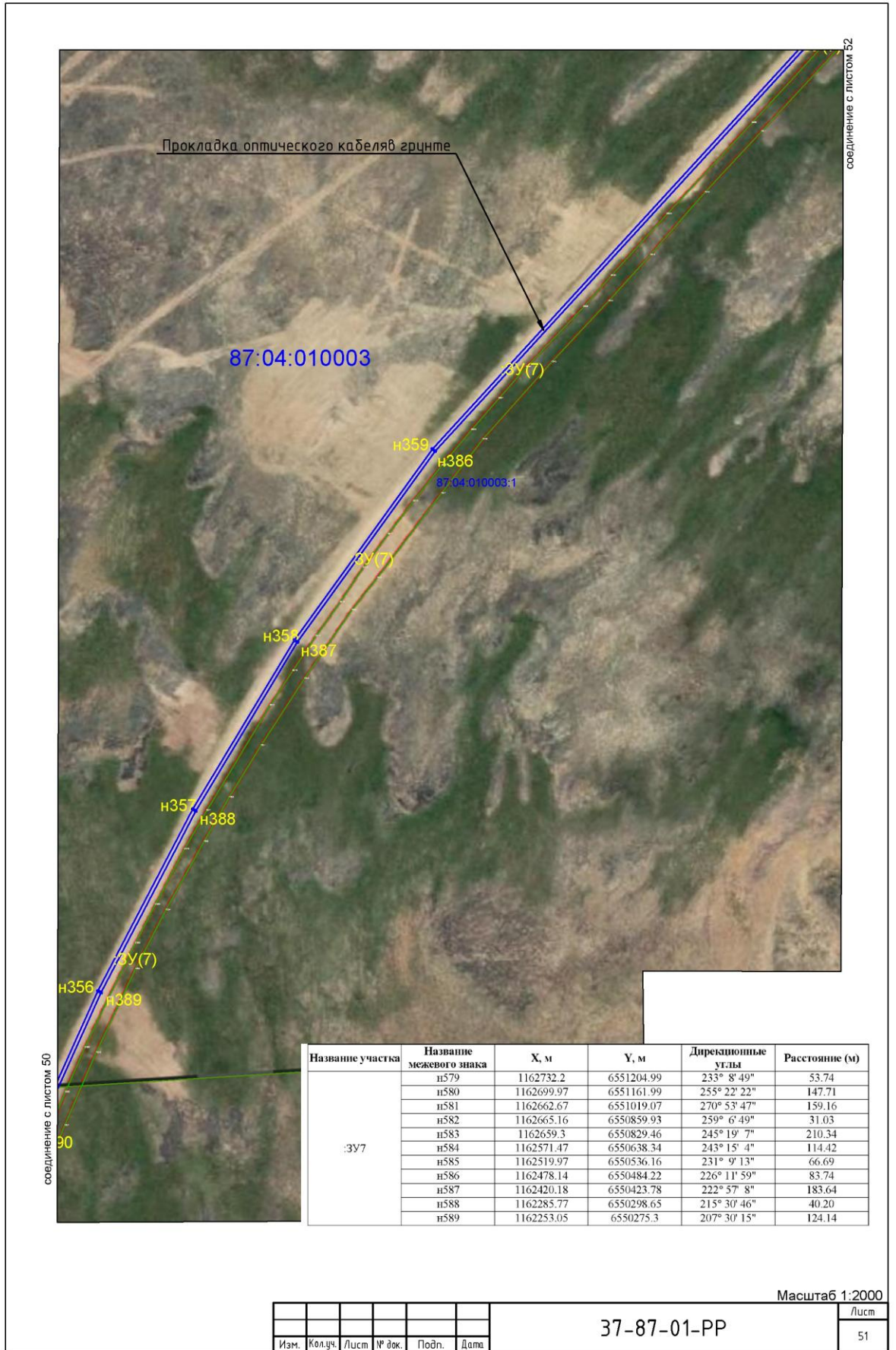
Название участка	Название межевого знака	X, м	Y, м	Дирекционные углы	Расстояние (м)
3У7	н561	1163524.93	6552303.51	188° 24' 8"	234.11
	н562	1165293.33	6552269.3	190° 50' 51"	186.32
	н563	1165139.8	6552239.88	190° 29' 42"	197.09
	н564	1164946.01	6552203.98	190° 31' 55"	248.05
	н565	1164702.14	6552158.64	190° 31' 50"	322.28
	н566	1164385.29	6552099.74	190° 11' 57"	315.91
	н567	1164074.37	6552043.8	190° 49' 58"	294.45
	н568	1163785.17	6551988.46	192° 9' 11"	182.02
	н569	1163607.23	6551950.14	195° 21' 3"	131.19
	н570	1163480.72	6551915.41	199° 9' 29"	134.53
	н571	1163353.64	6551871.26	199° 9' 47"	246.02
	н572	1163121.25	6551790.5	210° 51' 42"	53.01
	н573	1163075.75	6551763.31	226° 12' 46"	41.42
	н574	1163047.09	6551733.41	238° 0' 37"	46.08
н575	1163022.68	6551694.33	247° 27' 25"	396.83	
н576	1162870.54	6551327.82	245° 33' 58"	23.21	
н577	1162860.94	6551306.69	228° 1' 27"	37.13	
н578	1162836.11	6551279.09	215° 29' 35"	127.62	

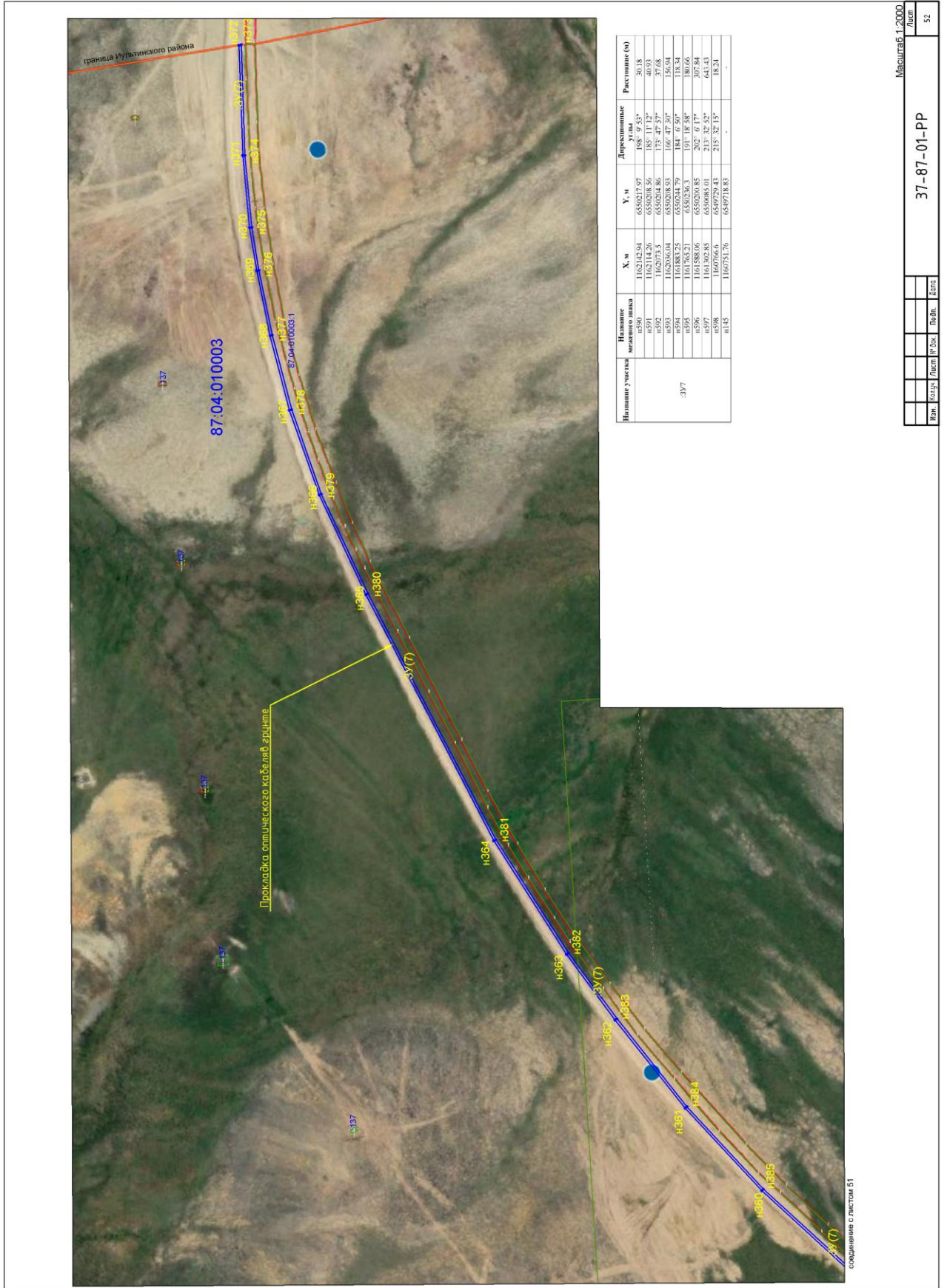
Масштаб 1:2000

Изм.	Кол-во	Лист	№ док.	Подп.	Дата

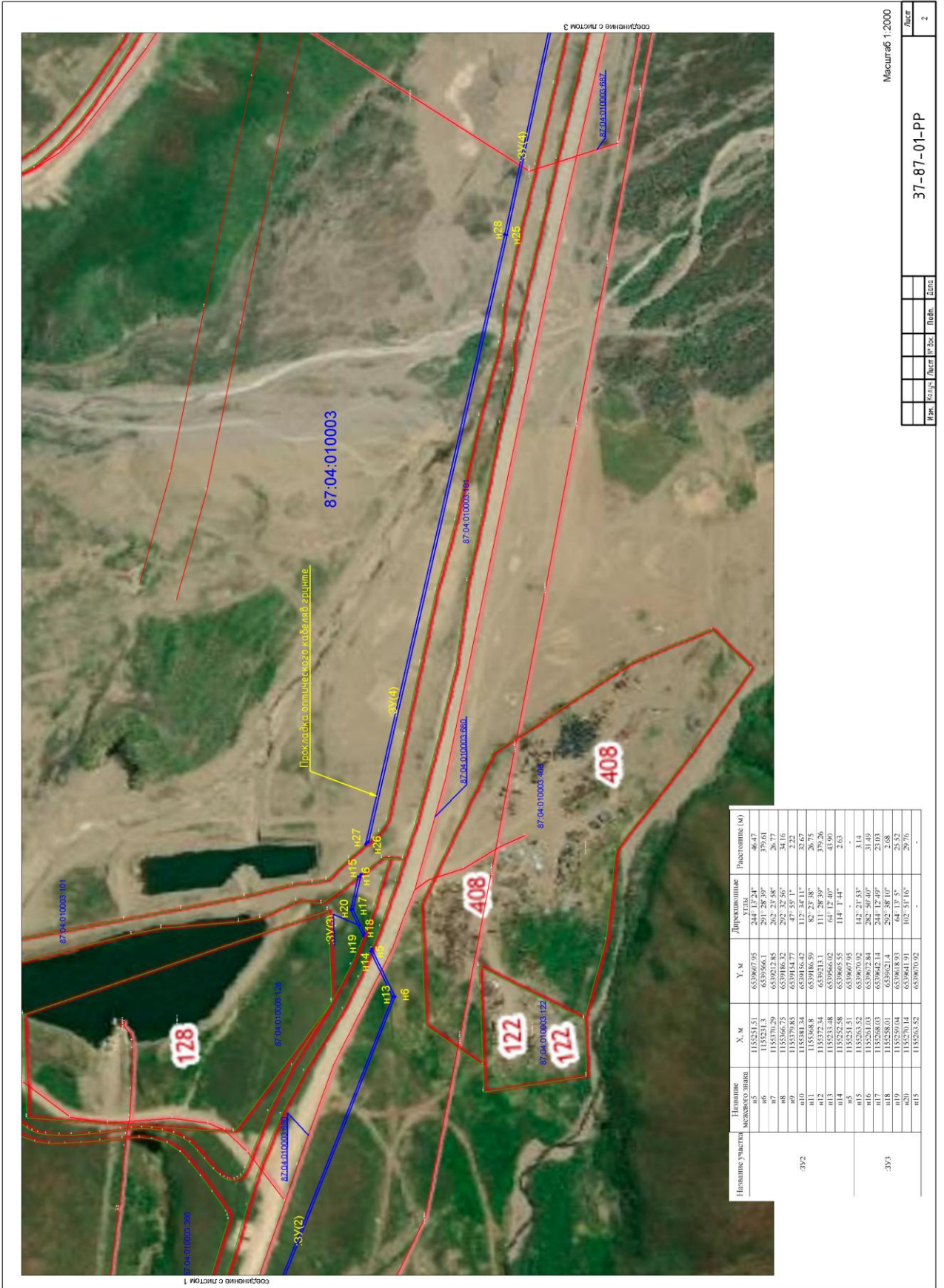
37-87-01-PP

Лист
50



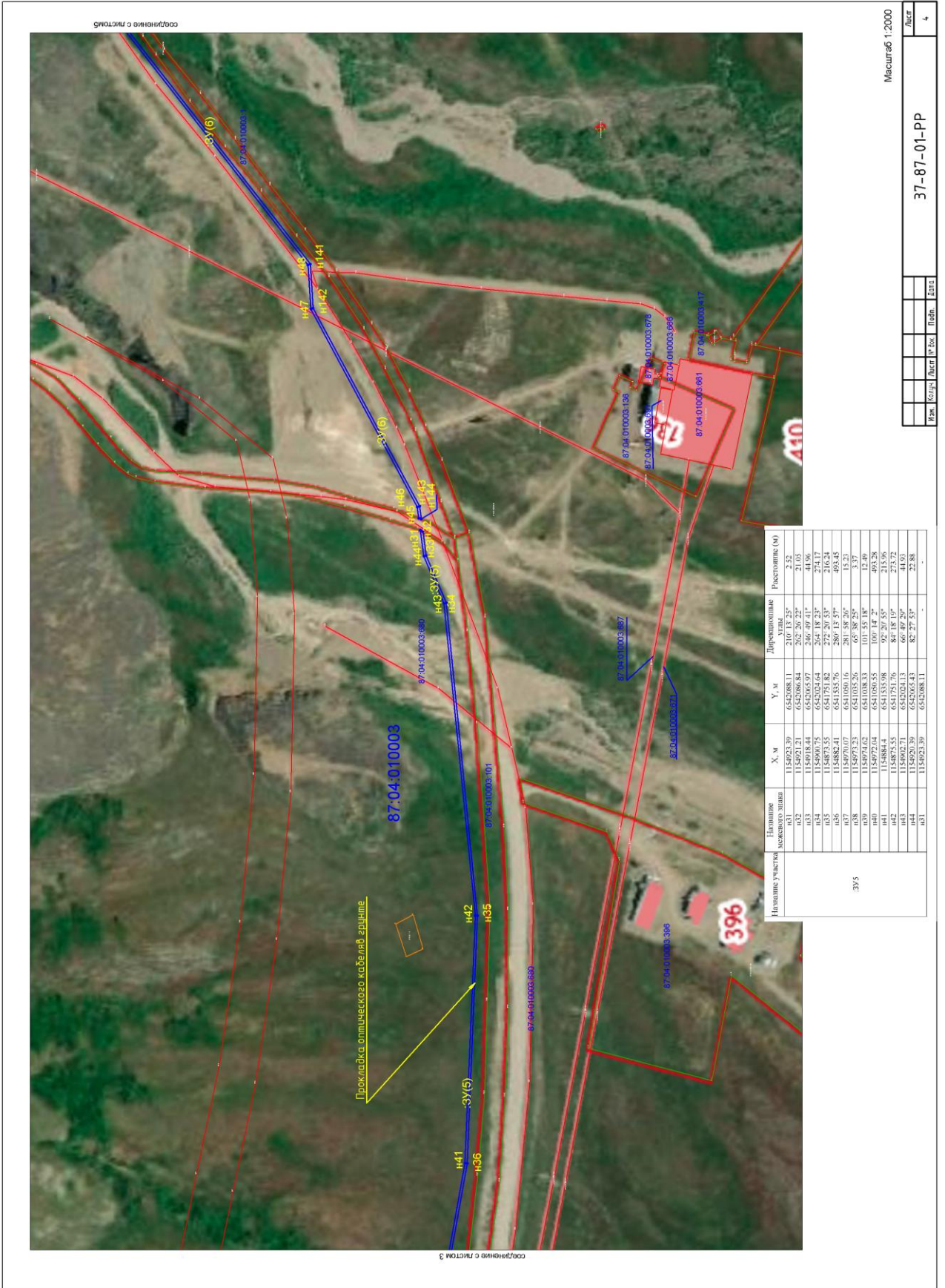


Наименование участка	Наименование местности	Х. м	У. м	Дирекционные расстояния (о)	Расстояние (о)
377	п591	1162142.94	6550217.97	188° 0' 43"	30.18
	п592	1162144.26	6550208.56	185° 11' 12"	40.93
	п593	1162073.5	6550204.86	173° 47' 57"	37.68
	п594	1162096.04	6550208.93	166° 47' 30"	156.94
	п595	1162087.25	6550217.5	181° 07' 05"	18.24
	п596	1162083.3	6550247.3	181° 18' 39"	18.24
	п597	1161888.66	6550200.85	202° 6' 17"	307.84
	п598	1161302.85	6550085.01	213° 32' 52"	64.43
	п145	1160756.6	6549729.43	215° 32' 15"	18.24
	п145	1160753.76	6549718.83	-	-
	п145	1160753.76	6549718.83	-	-



Наименование участка	Наименование местности	Х, м	У, м	Дирекционные углы	Расстояние (м)
3У2	06	1155251.51	653907.05	244° 12' 24"	46.47
	07	1155231.3	653906.1	201° 28' 39"	379.61
	08	1155370.29	653921.85	262° 32' 58"	26.77
	09	1155566.75	6539186.32	292° 32' 56"	34.16
	10	1155581.54	6539152.42	117° 33' 11"	35.67
	11	1155568.8	6539186.59	82° 21' 38"	26.75
	11.2	1155372.24	653921.31	111° 28' 39"	379.26
	11.3	1155233.48	653906.02	64° 12' 40"	43.90
	11.4	1155252.38	653909.55	114° 1' 44"	2.63
	11.5	1155263.52	653907.02	142° 21' 53"	3.14
3У3	01.6	1155261.03	653907.84	282° 50' 40"	31.49
	01.7	1155268.03	653904.14	244° 12' 40"	23.03
	01.8	1155238.01	653921.4	292° 38' 10"	2.68
	02.1	1155270.14	653904.91	102° 51' 16"	29.76
	01.5	1155263.52	653907.02	-	-





соединение с листом 4

соединение с листом 3

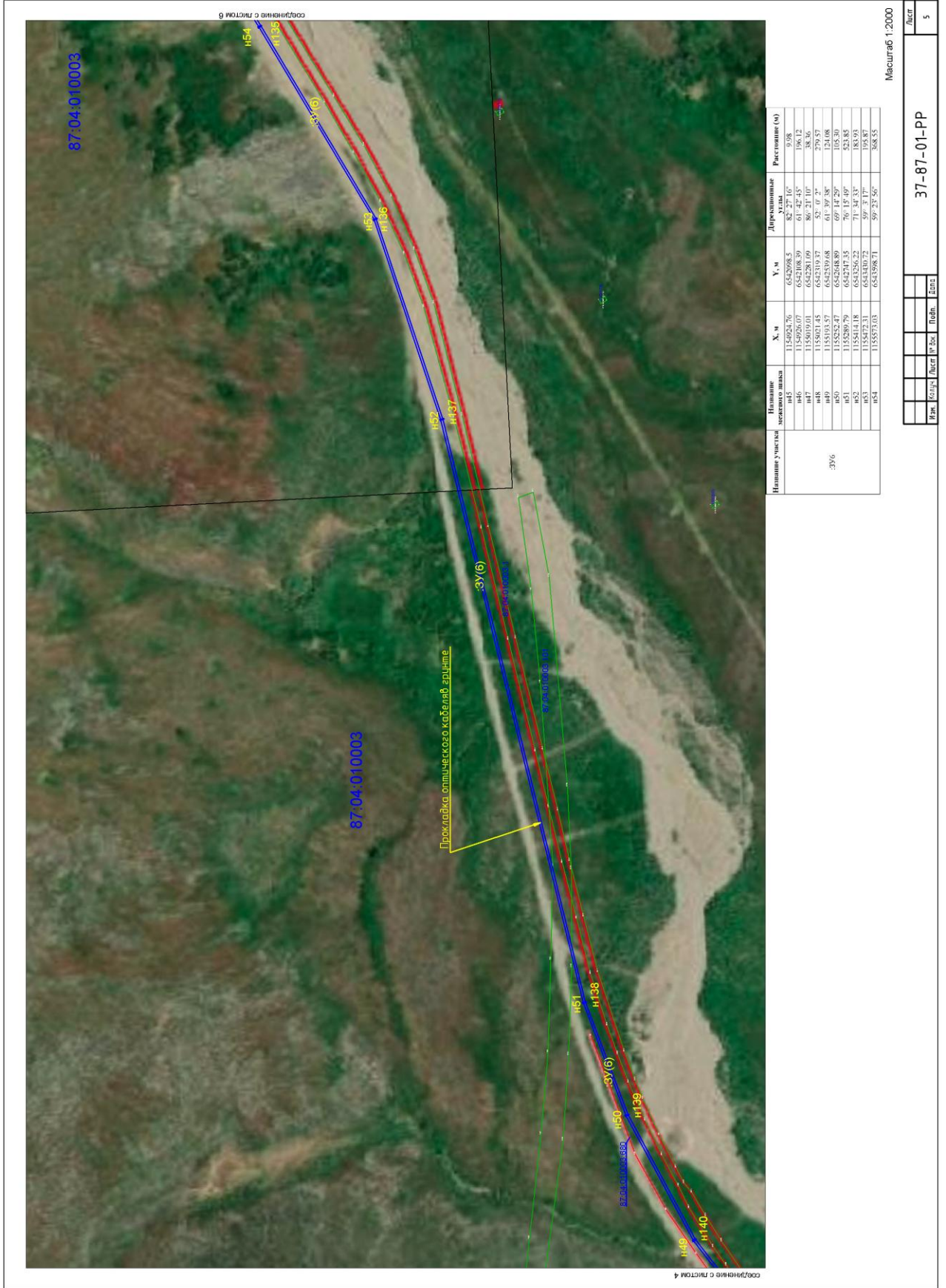
Идентификационный номер участка	Идентификационный номер знака	X, м	Y, м	Дирекционные расстояния (м)
395	n31	1154923.39	6542088.11	2.52
	n32	1154921.21	6542086.84	262.20 22°
	n33	1154918.44	6542065.97	246.49 41°
	n34	1154900.75	6542024.64	254.18 73°
	n35	1154882.41	6541535.76	280.13 57°
	n36	1154882.41	6541535.76	280.13 57°
	n37	1154970.07	6541050.16	281.58 20°
	n38	1154973.23	6541035.26	65° 38' 25"
	n39	1154974.62	6541038.33	101.55 18°
	n40	1154884.4	6541535.76	92° 20' 55"
	n41	1154884.4	6541535.76	92° 20' 55"
	n42	1154875.55	6541751.76	84° 18' 19"
	n43	1154902.71	6542024.13	66° 49' 29"
n44	1154920.39	6542065.43	82° 27' 55"	
n45	1154923.39	6542088.11	-	

Масштаб 1:2000

37-87-01-PP

М.п.	С.п.	И.п.	Л.п.	И.п.	Л.п.

Лист 4



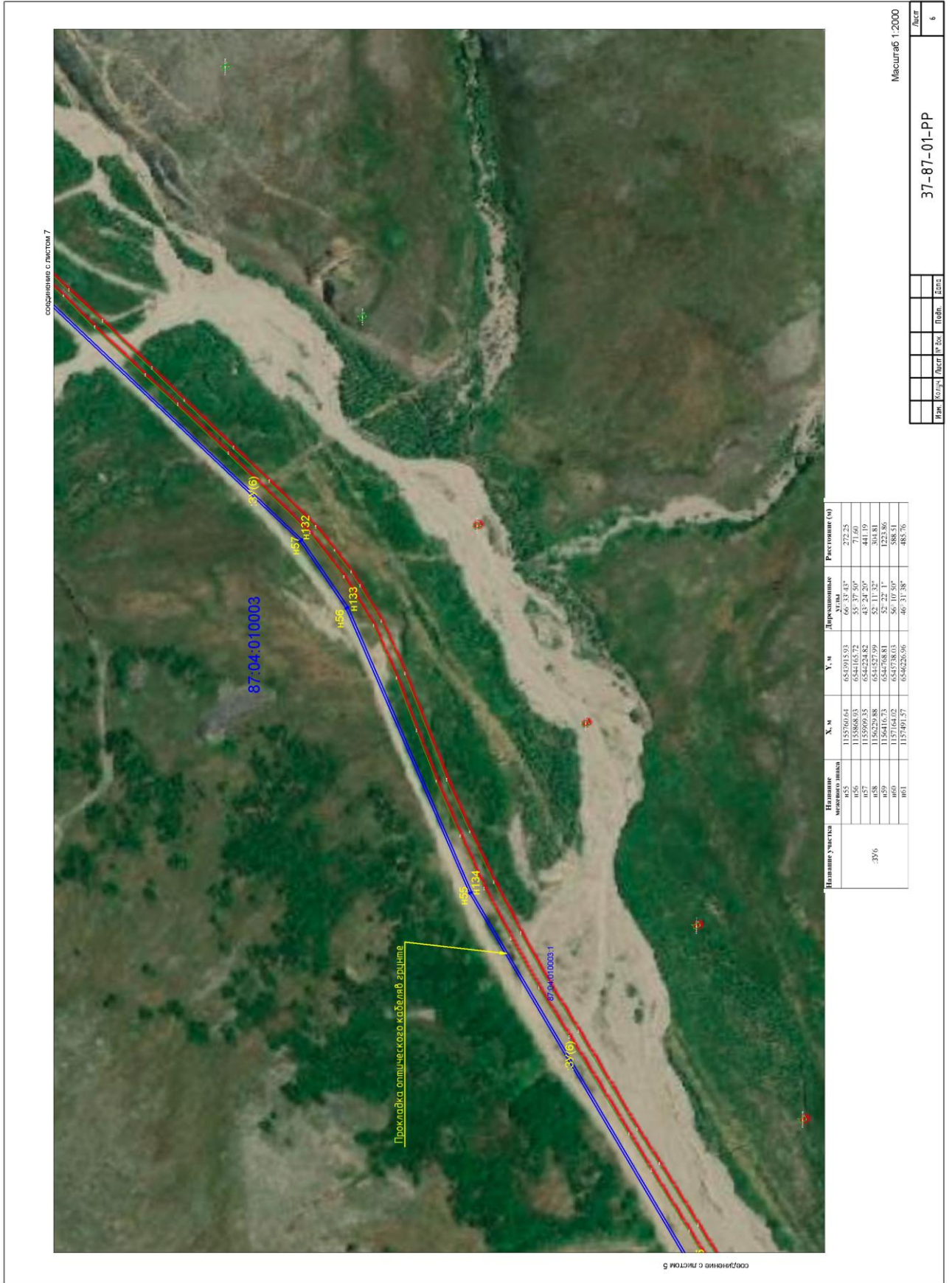
Имя участка	Имя участка	X, м	Y, м	Дирекционные	Расстояние (м)
	H45	1154924.76	6542998.5	82° 27' 16"	9.98
	H46	1154926.07	6542108.39	61° 42' 45"	196.12
	H47	1155019.01	6542811.09	86° 21' 10"	38.36
	H48	1155051.47	6543154.7	67° 59' 57"	39.97
	H49	1155103.45	6543168	61° 39' 38"	121
	H50	1155252.47	6542688.89	69° 14' 29"	105.30
	H51	1155289.79	6542147.35	70° 12' 49"	523.85
	H52	1155414.18	6542506.22	71° 34' 33"	183.93
	H53	1155472.31	6543007.72	59° 34' 17"	192.87
	H54	1155573.03	6543987.11	59° 23' 36"	268.53

Масштаб 1:2000

М.п.	Соглас.	Испол.	№ док.	Подп.	Дата

37-87-01-PP

Лист	5
------	---



соединение с листом 7

соединение с листом 5

87.04.010003

Проекция оптического изображения в горах

Название участка	Название	Х. м	У. м	Дирекционные углы	Расстояние (м)
33/6	межевого знака	1155760.64	6541915.93	43° 27' 25"	272.25
	n56	1155868.33	6544165.72	55° 37' 50"	71.60
	n57	1155909.35	6544224.82	43° 24' 20"	441.19
	n58	1156229.88	6544527.99	52° 11' 32"	304.81
	n59	1156416.73	6544768.81	52° 22' 15"	123.86
	n60	1157401.57	6546236.96	46° 31' 38"	485.76

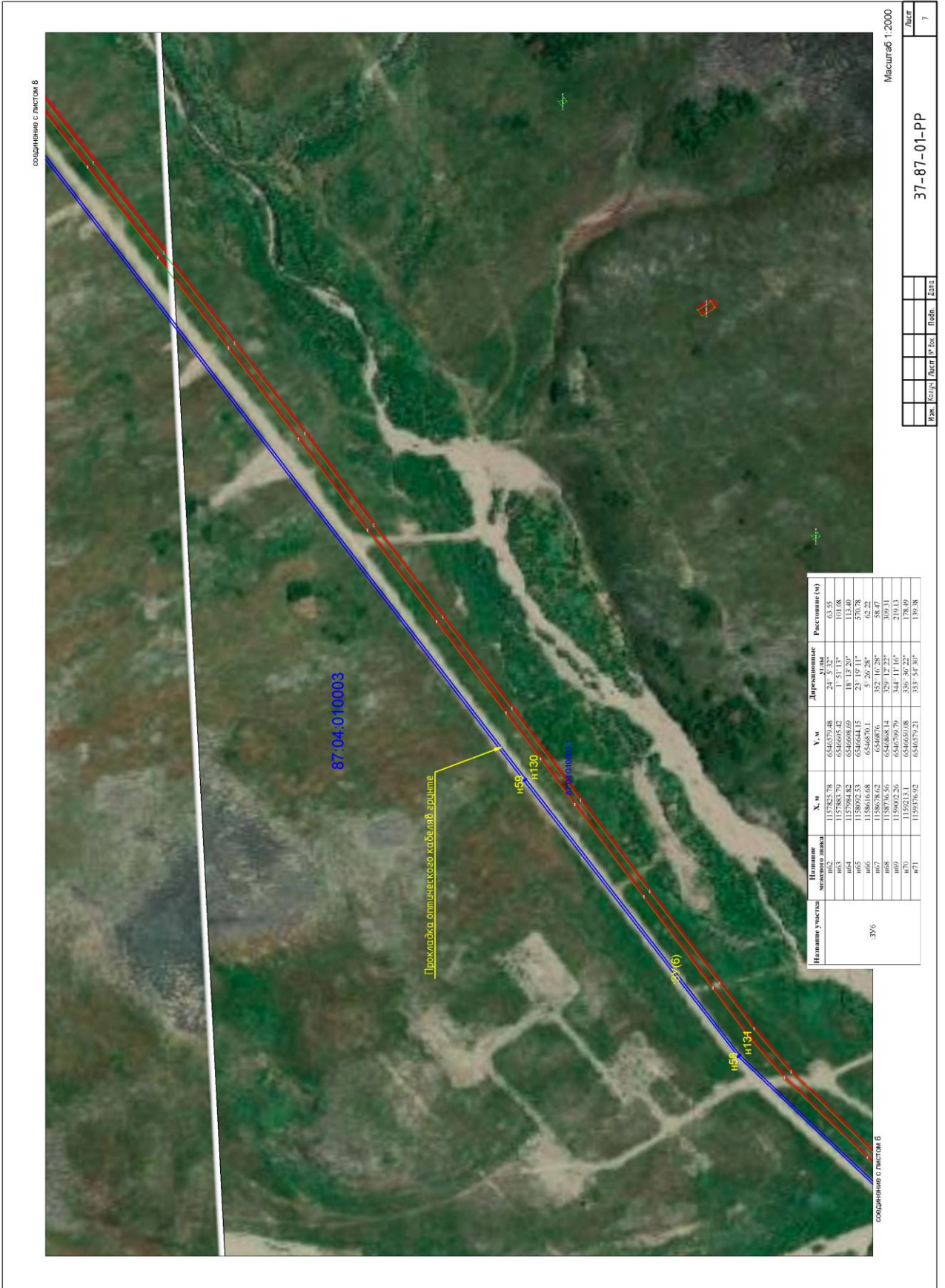
Масштаб 1:2000

37-87-01-PP

Конт.	Соглас.	Лист	№ Зап.	Подп.	Дата

Лист

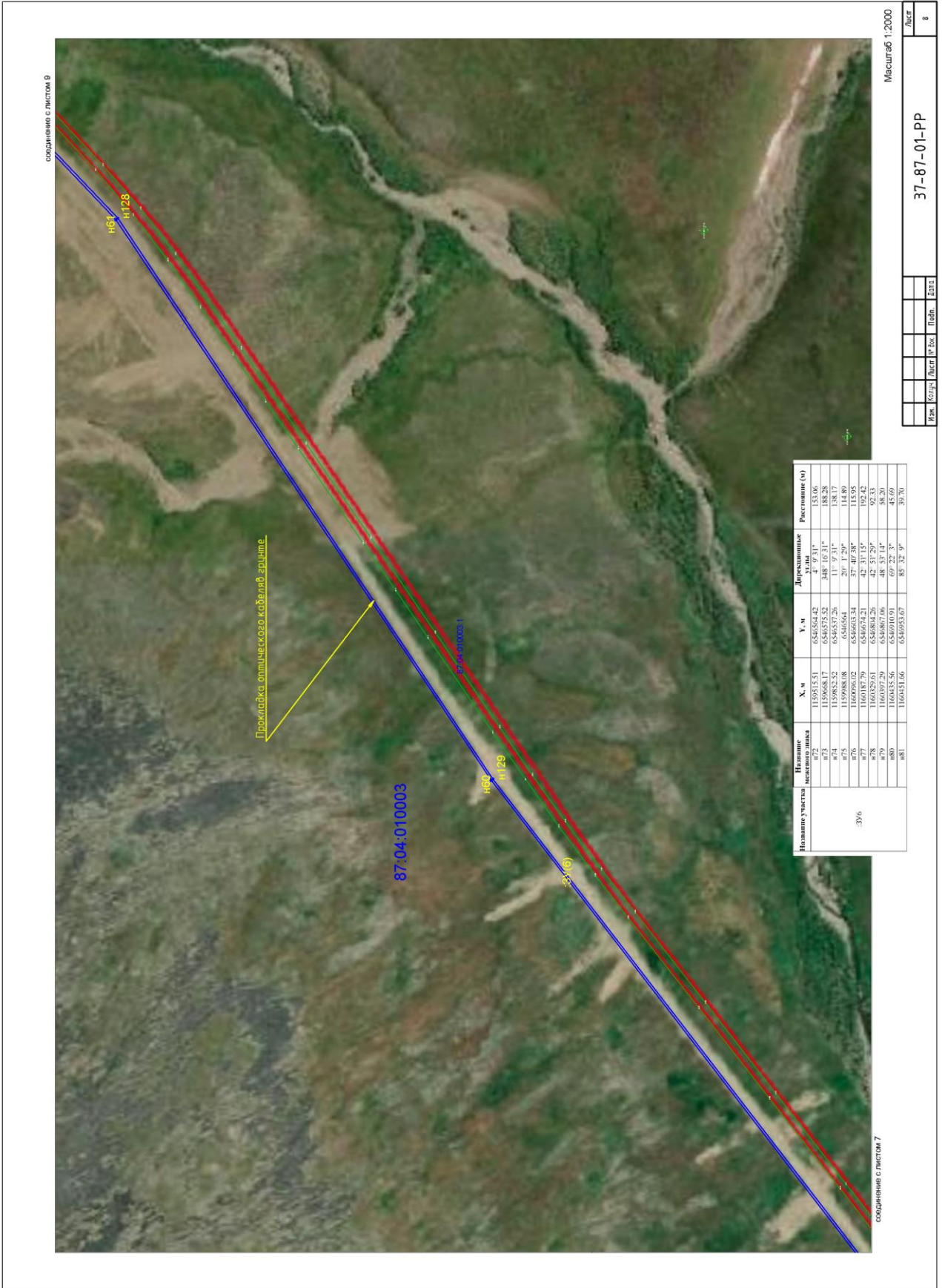
6



Прокладка оптического кабеля в эриците

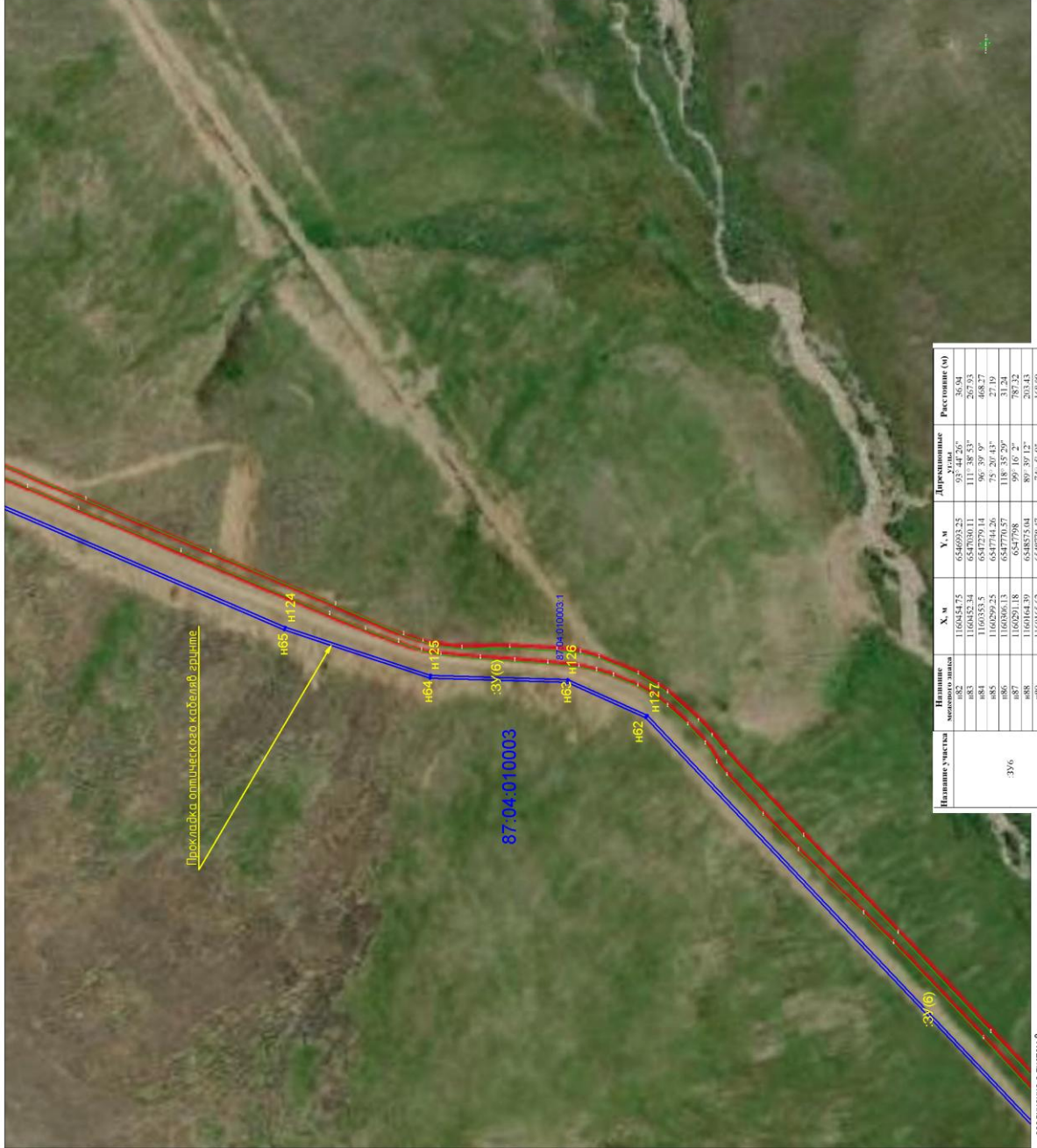
87.04.010003

Название участка	Название межевого знака	X, м	Y, м	Дирекционные углы		Расстояние (м)
				Углы	Углы	
ЗУ6	n62	115782,78	6546579,48	241° 5' 22"	0,135	170,35
	n64	1157964,82	6546608,69	181° 13' 20"	113,40	113,40
	n65	1158062,53	6546644,15	233° 19' 11"	570,78	570,78
	n67	1158678,62	6546670,1	5° 20' 28"	62,22	62,22
	n69	1159062,26	6546697,96	344° 11' 16"	38,47	38,47
	n70	1159213,1	6546650,08	336° 36' 22"	178,49	178,49
	n71	1159376,92	6546579,21	353° 54' 30"	139,38	139,38



Название участка	Название измеренного шпана	X, м	Y, м	Дирекционные углы		Расстояние (D)
				Угол	Угол	
396	п72	1159835.51	654552.42	153°05'	153°05'	188.28
	п73	1159868.17	654572.52	348°16'31"	348°16'31"	138.17
	п74	1159882.52	654557.26	11°0'31"	11°0'31"	114.89
	п75	1159908.08	654603.34	20°1'29"	20°1'29"	115.95
	п76	1160096.02	654603.34	37°40'38"	37°40'38"	92.51
	п77	1160129.61	654801.25	42°31'29"	42°31'29"	58.20
	п78	1160129.61	654801.25	48°53'14"	48°53'14"	45.69
	п79	1160397.29	654867.66	69°22'3"	69°22'3"	39.70
п80	1160435.56	6546010.91				
п81	1160451.66	6546953.67	85°32'9"	85°32'9"		

соединение с листом 10



Название участка	Высшие точки	Х. м	У. м	Дирекционные	Расстояние (м)
ЗУ6	н62	1160447.75	6546933.25	93° 44' 26"	36.94
	н63	1160442.34	6547030.11	111° 38' 53"	267.93
	н64	1160353.5	6547279.14	96° 39' 9"	468.27
	н65	1160262.25	6547370.87	118° 32' 29"	31.24
	н66	1160250.18	6547798	99° 16' 2"	787.32
	н67	1160164.39	6548575.04	89° 39' 12"	203.43
	н68	1160165.62	6548778.47	74° 5' 9"	168.09
	н69	1160211.71	6548800.12	99° 28' 48"	246.72
	н70	1160121.72	6549733.61	72° 11' 42"	75.06

соединение с листом 8

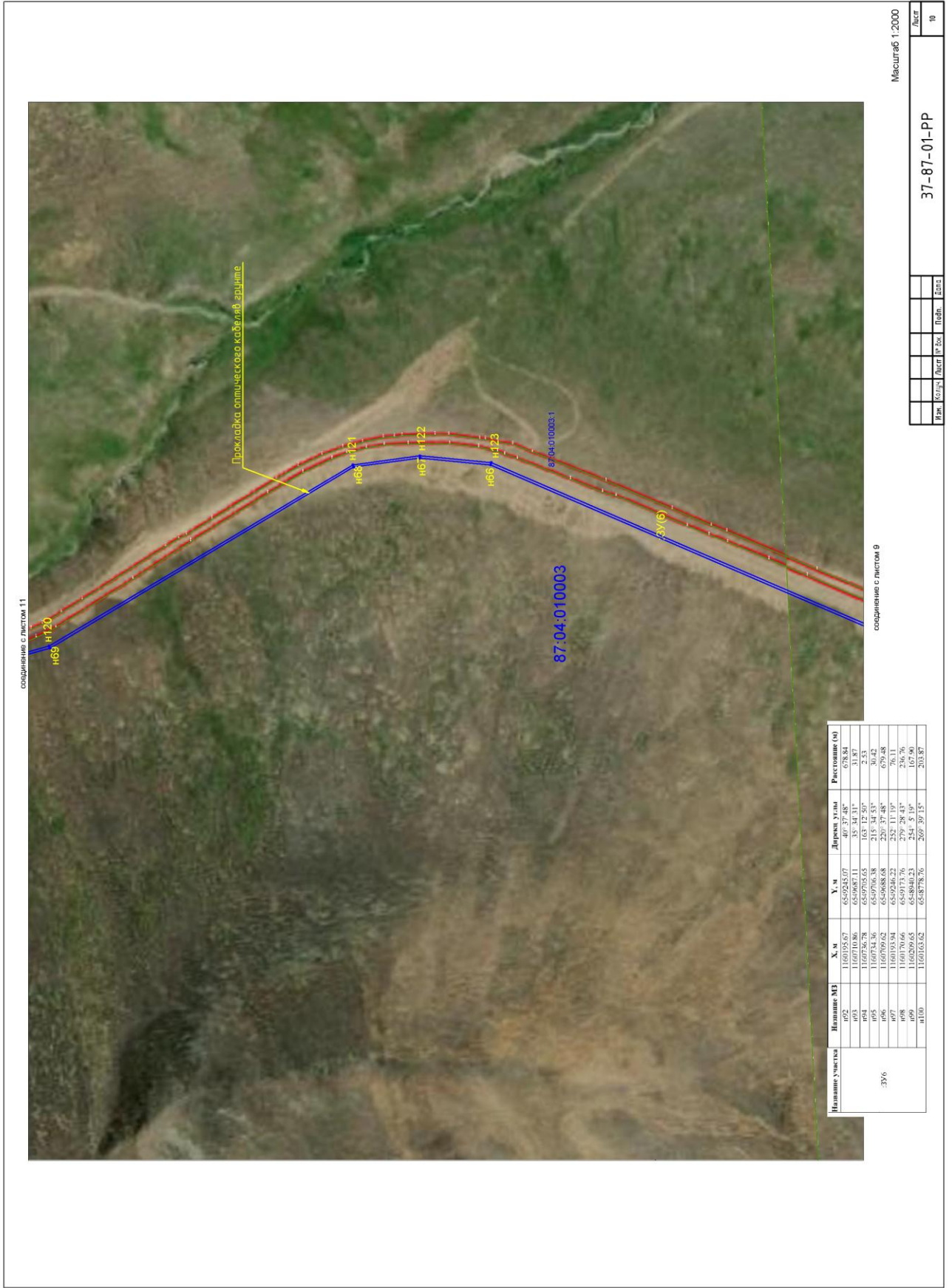
Масштаб 1:2000

37-87-01-PP

М.ш. С.ш.ч. Л.ш.т. №.З.ш. П.ш.ш. Л.ш.ш.

Лист

9



соединение с листом 11

соединение с листом 9

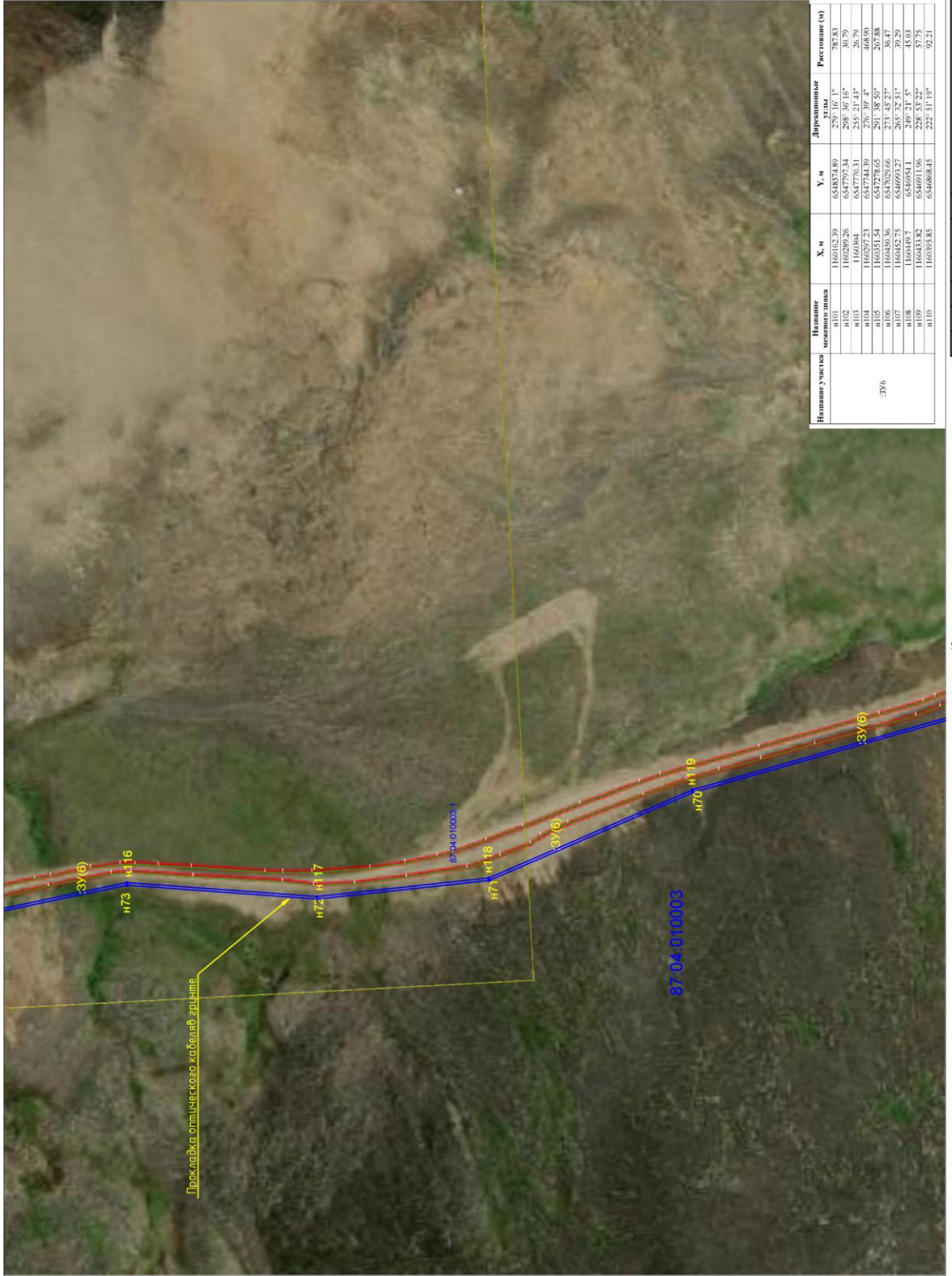
Идентификация участка	Идентификация МП	Х.п.	У.п.	Длина, м	Угол	Расстояние (м)
336	n63	11607056.57	6549253.07	35.34.31*	31.87	658.84
	n64	1160726.78	6549705.65	163.12.50*	2.53	
	n65	1160734.36	6549706.38	213.34.53*	30.42	
	n66	1160709.52	6549688.68	228.37.88*	679.48	
	n68	1160704.66	6549717.76	279.28.43*	236.76	
	n69	1160209.65	6548441.23	254.5.19*	167.90	
	n100	1160103.62	6548778.76	269.39.15*	203.87	
						658.84
						31.87
						2.53

Масштаб 1:2000

М.п.	С.п.	Лист	№	Этап	Лист
					19

37-87-01-PP

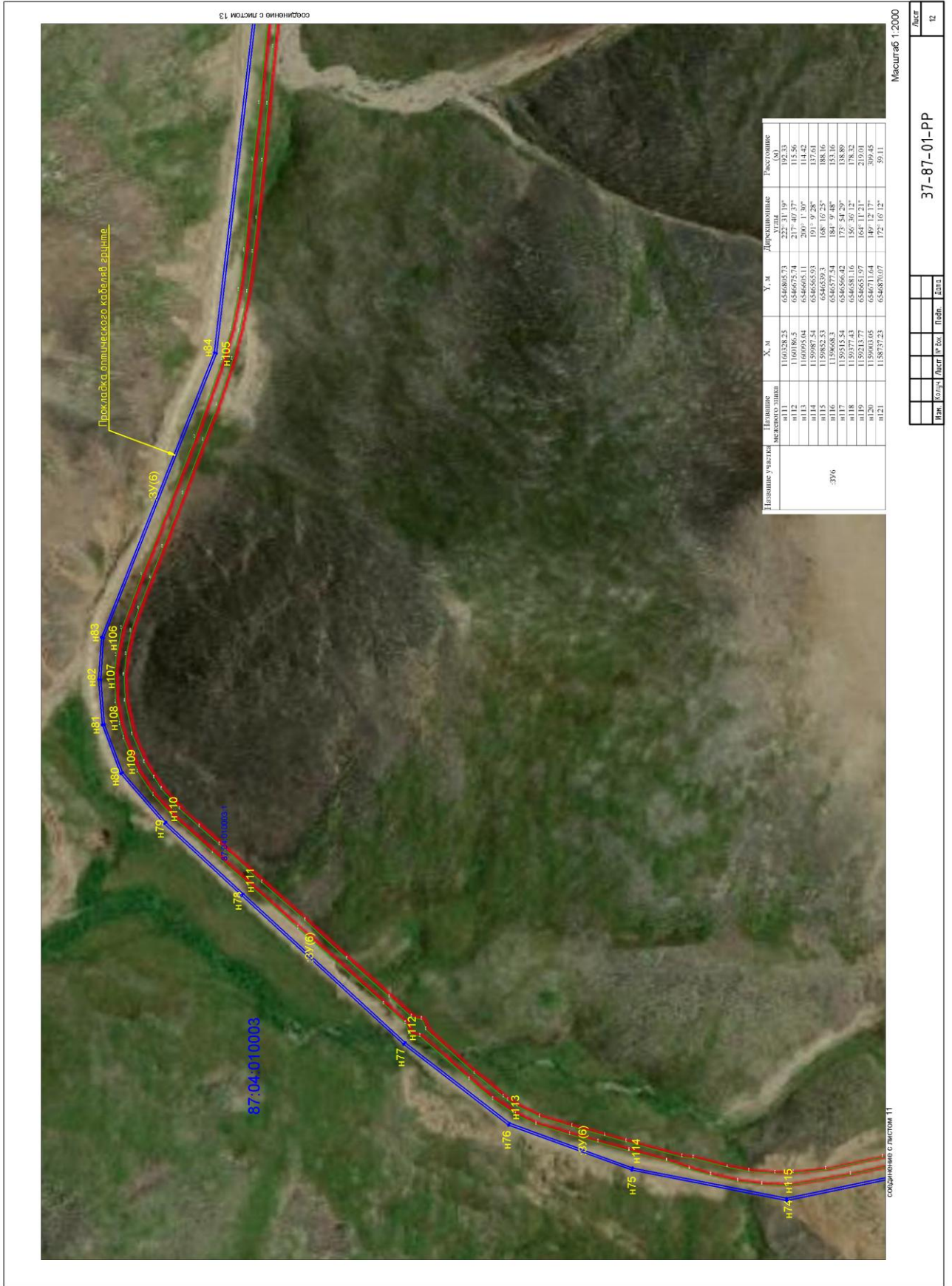
соединение с листом 12



Название участка	Название земельного участка	Х, м	У, м	Дирекционные углы	Расстояние (м)
:3У6	н101	1160162.39	6548574.89	279° 16' 1"	787.83
	н102	1160269.26	6547797.34	298° 36' 10"	30.79
	н103	1160269.26	6547797.34	270° 00' 00"	30.79
	н104	1160267.23	6547744.30	276° 39' 4"	468.90
	н105	1160351.54	6547278.65	291° 38' 50"	267.88
	н106	1160450.36	6547029.66	273° 45' 27"	36.47
	н107	1160452.73	6546993.27	265° 32' 51"	39.29
	н108	1160453.82	6546911.96	228° 52' 22"	57.55
	н109	1160453.82	6546911.96	228° 52' 22"	57.55
	н110	1160393.85	6546868.45	222° 51' 19"	92.21

Масштаб 1:2000

соединение с листом 10

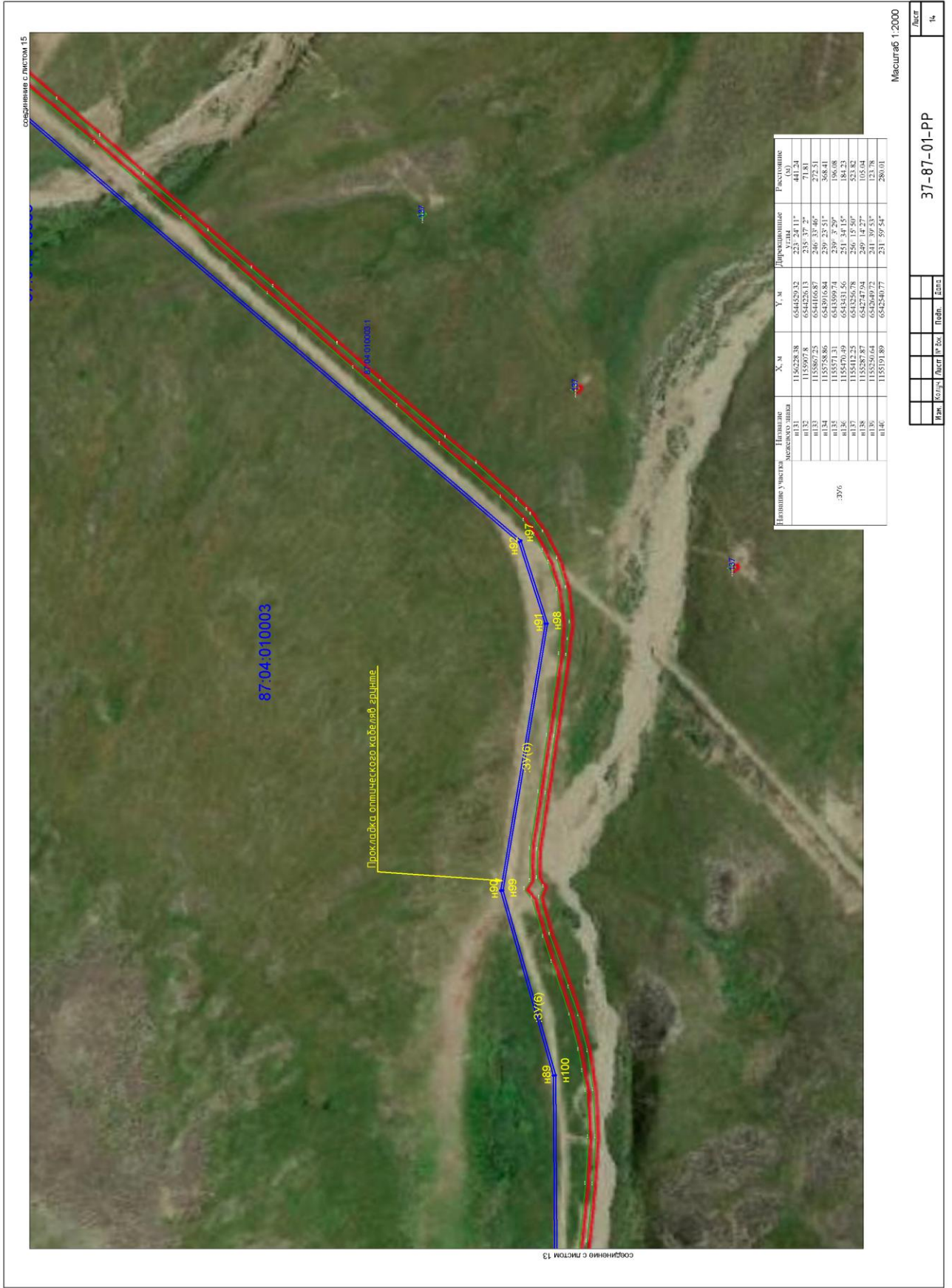




Наименование участка	Пикетаж	Х, м	У, м	Длина участка, м	Расстояние (м)
ЗУ(Б)	между пикетами	1158078.66	6546878.02	185° 26' 56"	62.76
	n122	1158078.66	6546878.02	185° 26' 56"	62.76
	n123	1158018.18	6546872.08	208° 37' 18"	371.01
	n124	1157984.47	6546610.68	181° 51' 0"	101.19
	n125	1157984.47	6546610.68	181° 51' 0"	101.19
	n126	1157883.33	6546607.41	204° 5' 56"	64.34
	n127	1157824.6	6546581.14	226° 31' 37"	486.33
	n128	1157824.6	6546581.14	226° 31' 37"	486.33
	n129	1155452.1	6545438.21	232° 22' 0"	1383.60
	n130	1155415.14	6544770.03	232° 11' 35"	304.66

Масштаб 1:2000

Конт.	Соглас.	Исполн.	№ докум.	Подоб.	Дата
37-87-01-PP					Лист 3



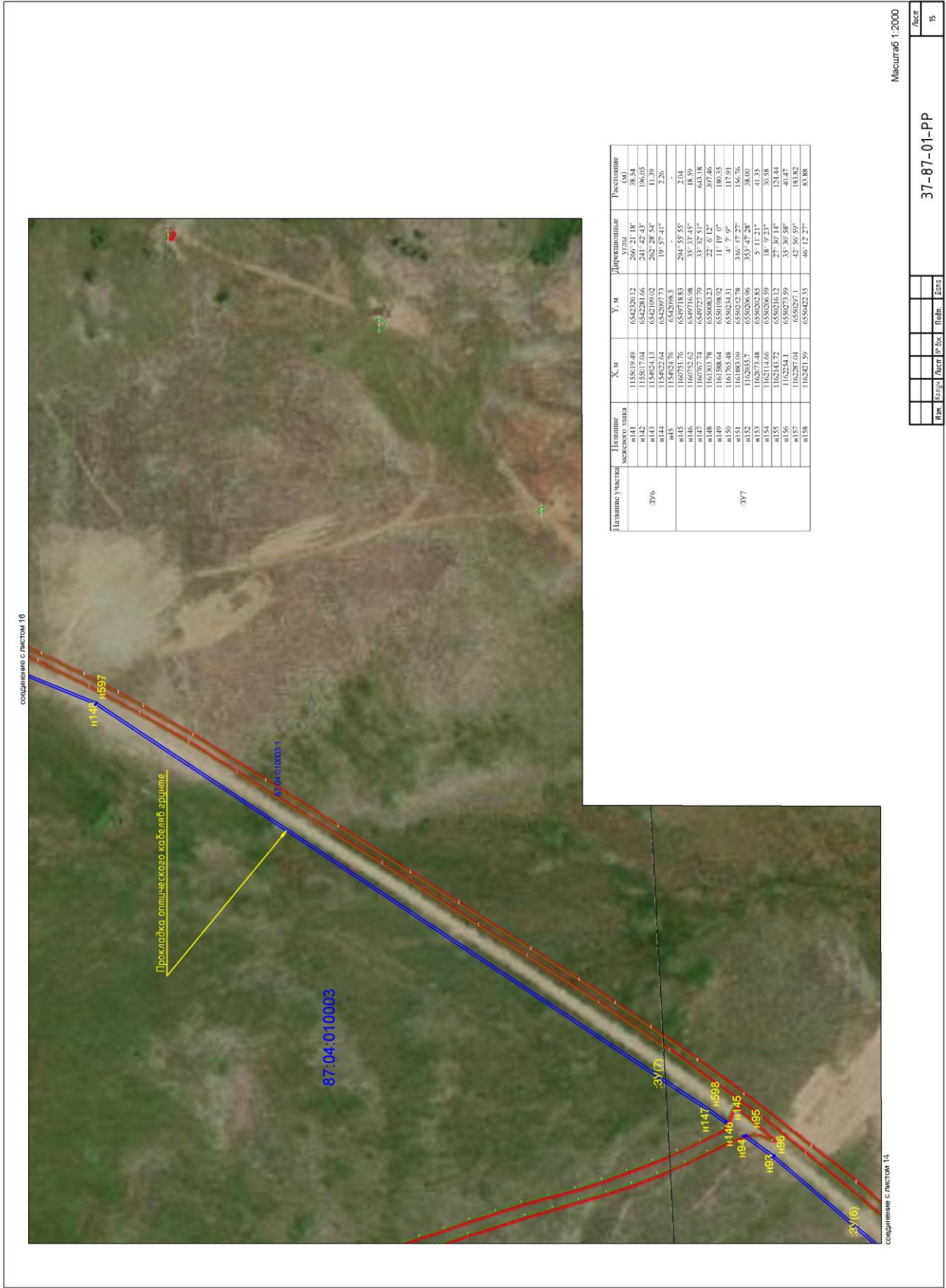
Название участка	Начиная от	Конечная точка	Х, м	У, м	Дирекционные углы	Расстояние
:ЗУ6	n131	n132	1156228.38	6544529.32	233° 24' 11"	411.24
	n132	n133	1155967.8	6544226.13	235° 37' 2"	71.81
	n133	n134	1155867.25	6544166.87	246° 33' 46"	272.31
	n134	n135	1155758.86	6543910.84	239° 23' 25"	368.41
	n135	n136	1155470.49	6543431.56	231° 34' 15"	184.23
	n136	n137	1155412.25	6543256.78	256° 15' 50"	523.82
	n137	n138	1155387.87	6542747.94	249° 14' 27"	105.04
	n138	n139	1155250.64	6542649.72	241° 39' 55"	123.78
	n139	n140	1155191.89	6542540.77	231° 39' 54"	280.01

Масштаб 1:2000

Мин.	Средн.	Макс.	Итого

37-87-01-PP

Лист 14

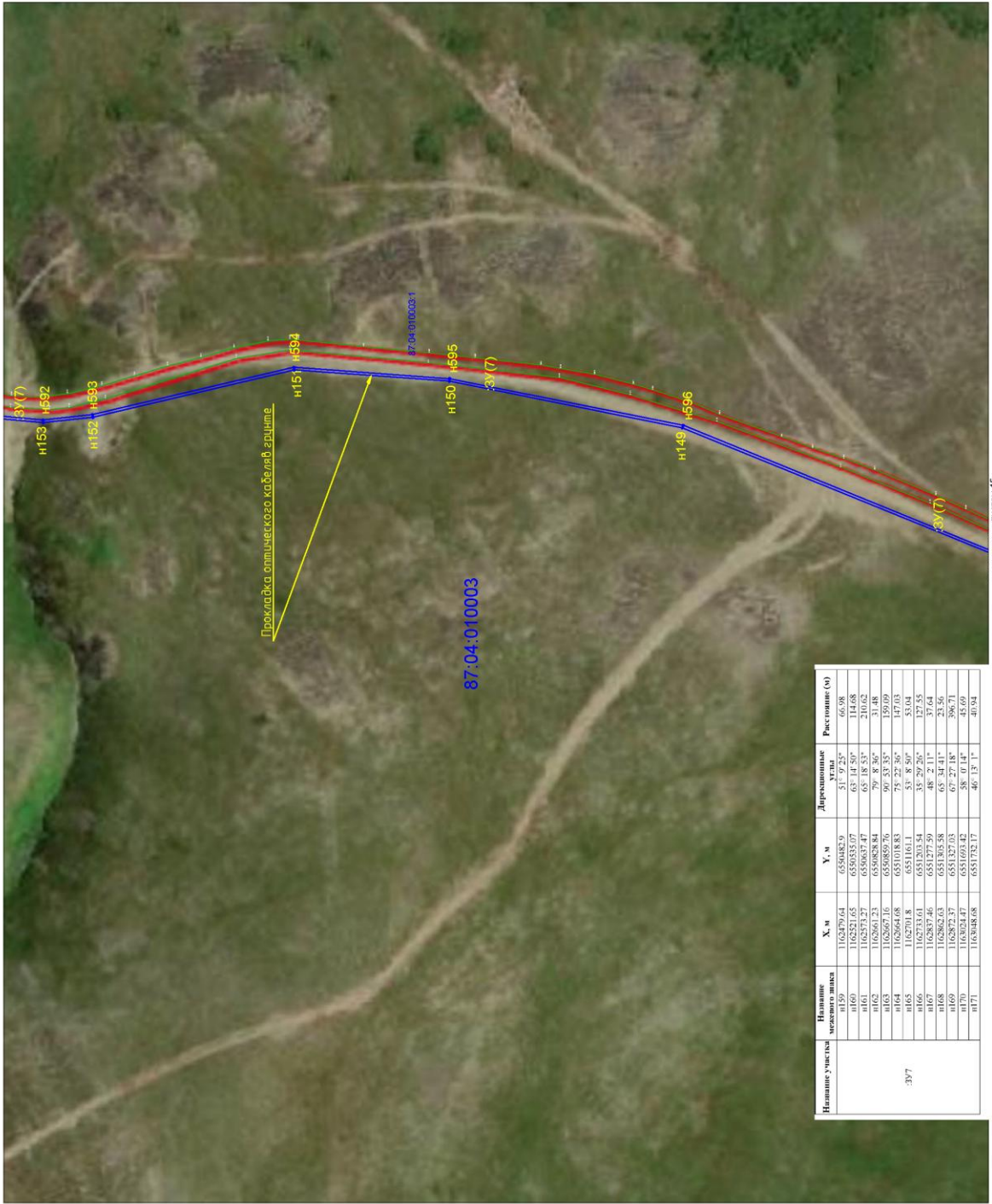


соединение с листом 16

соединение с листом 14

Название участка	Площадь, кв. м	Х, м	У, м	Дирекционные углы, град.	Расстояние, м
396	н144	1154019.49	6542301.12	267.21.18°	38.54
	н142	1155017.04	6542281.66	241.42.43°	196.05
	н143	1154624.13	6542109.02	262.28.54°	11.39
	н144	1154922.64	6542097.73	19.57.41°	2.26
	н145	1160571.76	6549718.83	294.53.55°	2.04
	н146	1160532.62	6549716.98	33.33.43°	18.59
	н147	1160767.74	6549727.79	33.32.51°	643.18
	н148	1161303.78	6550083.23	22.07.12°	307.46
	н149	1161388.64	6550198.02	11.19.0°	190.35
	н150	1161883.09	6550212.78	346.77.27°	156.76
397	н151	1162035.7	6550206.96	353.47.28°	38.00
	н152	1162073.48	6550202.83	5.11.21°	41.35
	н153	1162114.66	6550206.59	18.9.23°	30.38
	н154	1162584.72	6550273.49	35.30.58°	46.47
	н155	1162584.72	6550273.49	35.30.58°	46.47
	н157	1162287.04	6550297.1	42.56.59°	183.82
	н158	1162421.59	6550422.35	46.12.27°	83.88
	н158	1162421.59	6550422.35	46.12.27°	83.88

соединение с листом 17



Название участка	Название межевого листа	Х, м	У, м	Дирекционные углы	Расстояние (м)
377	п159	1162879,61	6551352,9	111,11°	116,05
	п160	1162879,61	6551352,9	270,00°	116,08
	п161	1162873,27	6550332,07	65° 18' 53"	210,62
	п162	1162861,23	6550828,84	79° 8' 36"	31,48
	п163	1162867,16	6550899,76	90° 53' 35"	159,09
	п164	1162864,08	6551018,83	75° 22' 50"	147,03
	п165	1162873,61	6551018,83	270,00°	116,08
	п166	1162833,61	6551203,54	335° 29' 26"	127,55
	п167	1162837,46	6551277,59	48° 2' 11"	37,64
	п168	1162862,03	6551302,58	65° 34' 41"	23,56
	п169	1162872,37	6551327,03	67° 27' 18"	396,71
п170	1162872,37	6551327,03	270,00°	116,08	
п171	1162848,88	6551752,17	46° 13' 1"	40,94	

соединение с листом 15

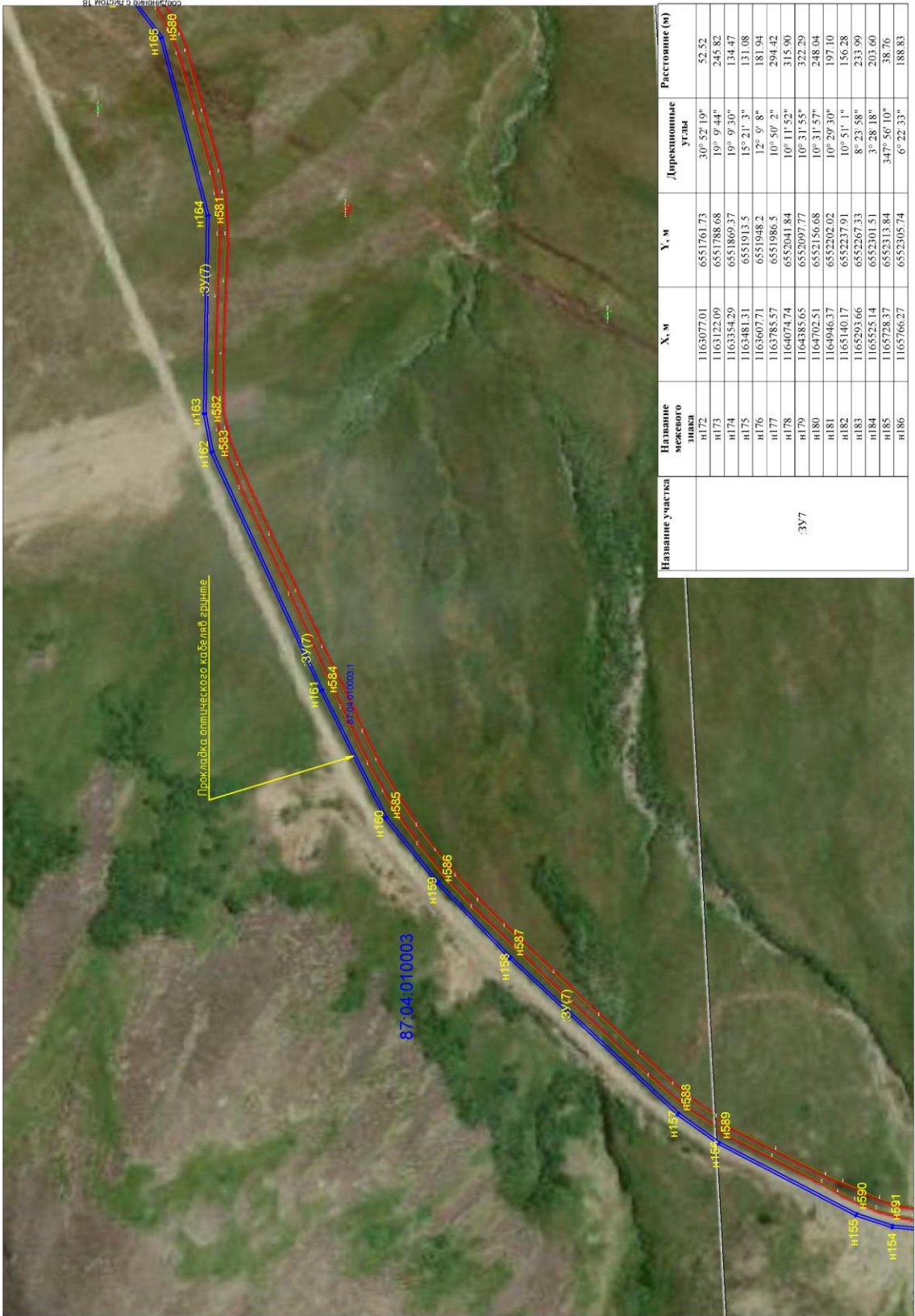
Масштаб 1:2000

37-87-01-PP

Лист

16

М.И. Колес. Лист № 30. Подп. [подпись]



Название участка	Название межвого знака	X, м	Y, м	Дирекционные углы	Расстояние (м)
:ЗУ7	n172	1163077.01	6551761.73	30° 52' 19"	52.52
	n173	1163122.09	6551788.68	19° 9' 44"	245.82
	n174	1163354.29	6551869.37	19° 9' 30"	134.47
	n175	1163481.31	6551913.5	15° 21' 3"	131.08
	n176	1163607.71	6551948.2	12° 9' 8"	181.94
	n177	1163785.57	6551986.5	10° 50' 2"	294.42
	n178	1164074.74	6552041.84	10° 11' 52"	315.90
	n179	1164385.65	6552097.77	10° 31' 55"	322.29
	n180	1164702.51	6552156.68	10° 31' 57"	248.04
	n181	1164946.37	6552202.02	10° 29' 30"	197.10
	n182	1165140.17	6552237.91	10° 51' 1"	156.28
	n183	1165293.66	6552267.33	8° 23' 58"	233.99
	n184	1165525.14	6552301.51	3° 28' 18"	203.60
	n185	1165728.37	6552313.84	347° 56' 10"	38.76
	n186	1165766.27	6552305.74	6° 22' 33"	188.83

соединение с риском 16

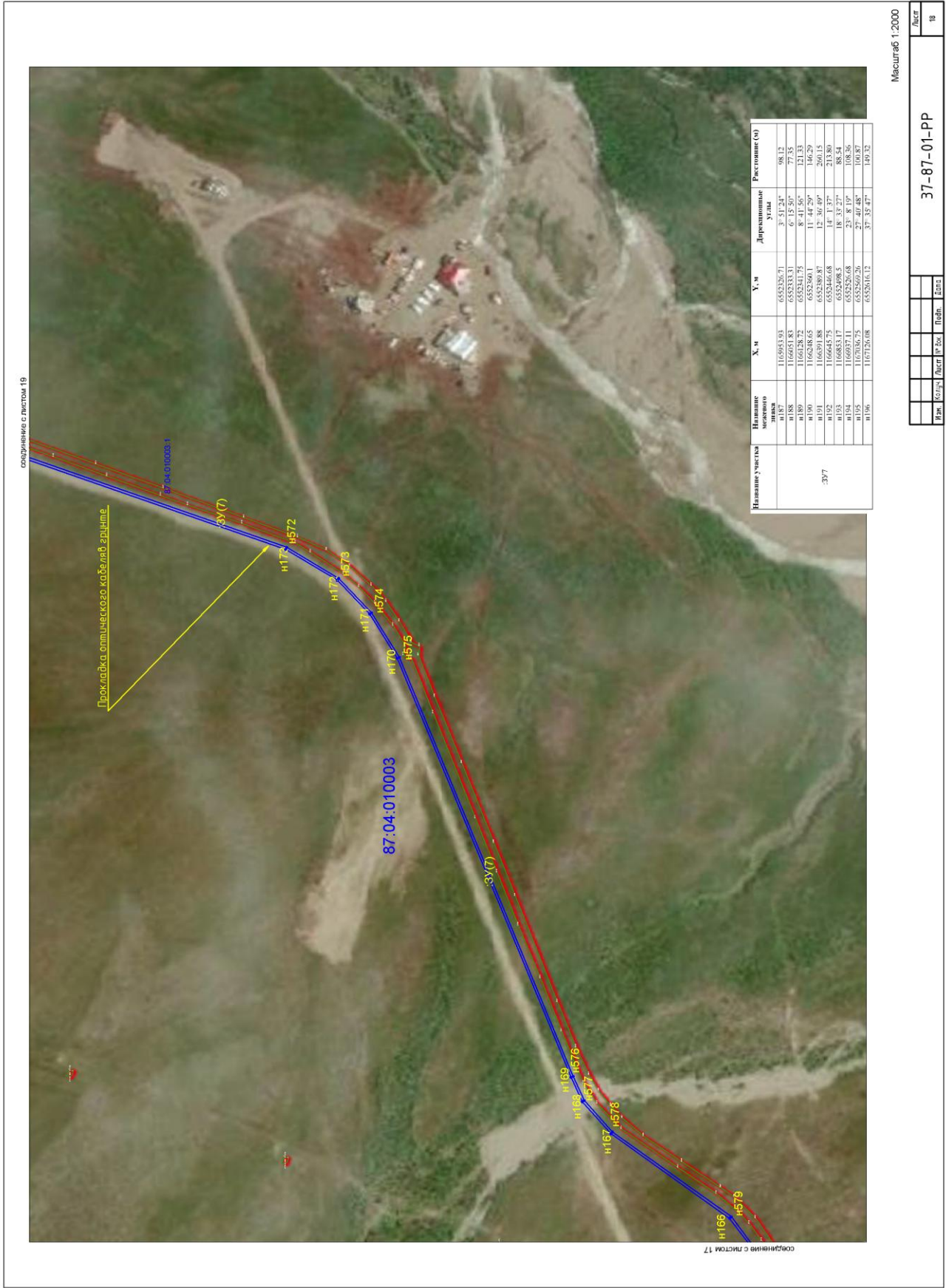
Масштаб 1:2000

37-87-01-PP

Конт.	Соглас.	Исполн.	№ Зап.	Подп.	Дата

Лист

17



соединение с листом 19

соединение с листом 17

Наименование участка	Х, м	У, м	Дирекционные углы	Расстояние (м)
Н187	1165943.393	6552326.71	3° 51' 24"	98.12
Н188	1166041.883	6552333.31	6° 15' 50"	777.35
Н189	1166246.175	6552340.15	8° 41' 50"	141.29
Н190	1166248.82	6552340.15	18° 41' 50"	141.29
Н191	1166591.88	6552389.87	12° 30' 40"	260.15
Н192	1166645.75	6552446.68	14° 1' 37"	213.80
Н193	1166843.17	6552498.5	18° 33' 27"	88.54
Н194	1166971.11	6552520.68	23° 8' 19"	108.36
Н195	1167046.65	6552542.85	27° 46' 54"	108.36
Н196	1167136.08	6552616.12	37° 35' 47"	140.32

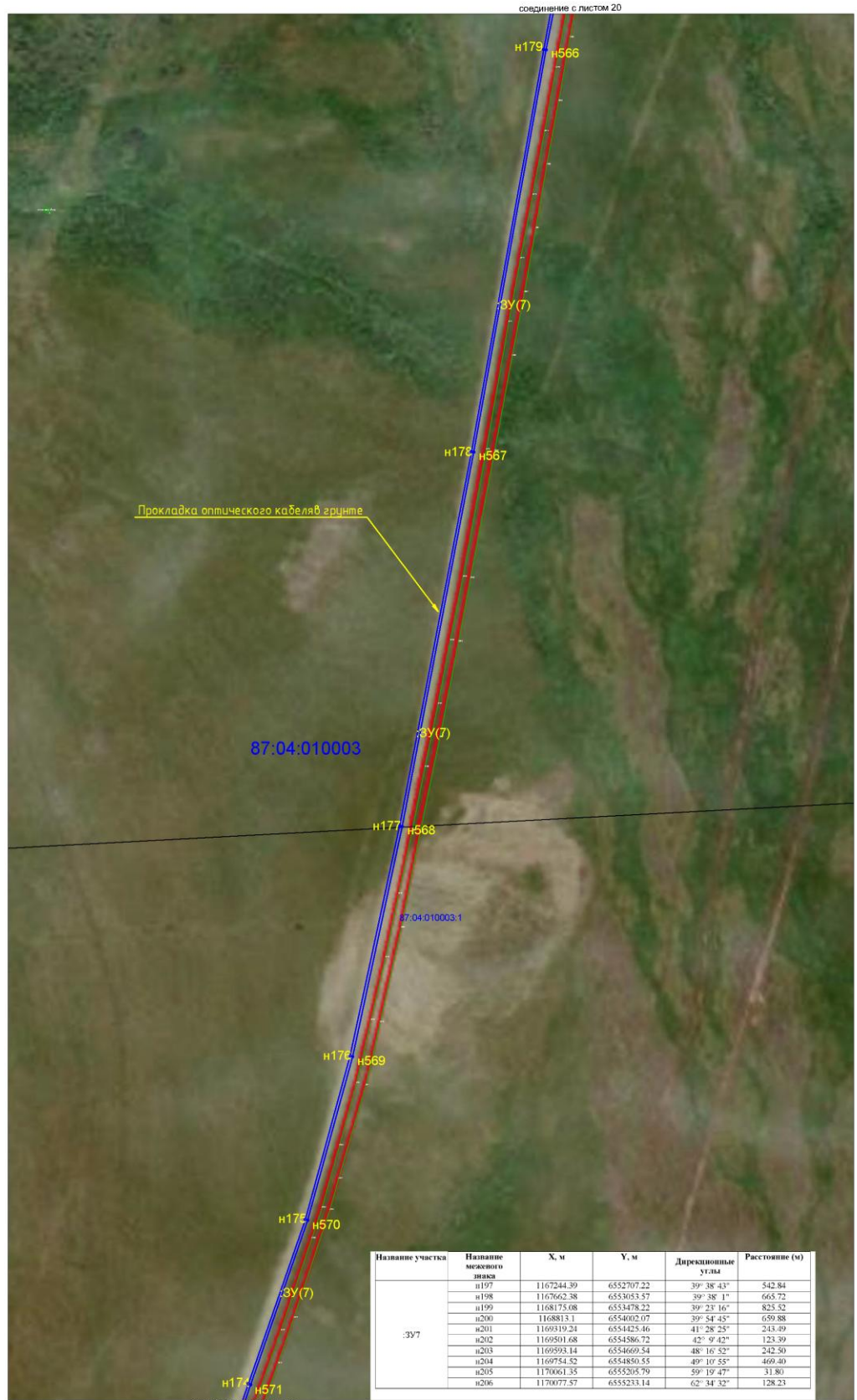
Масштаб 1:2000

Конт.	Соглас.	Исполн.	№ Зап.	Подоб.	Дата

37-87-01-PP

Лист

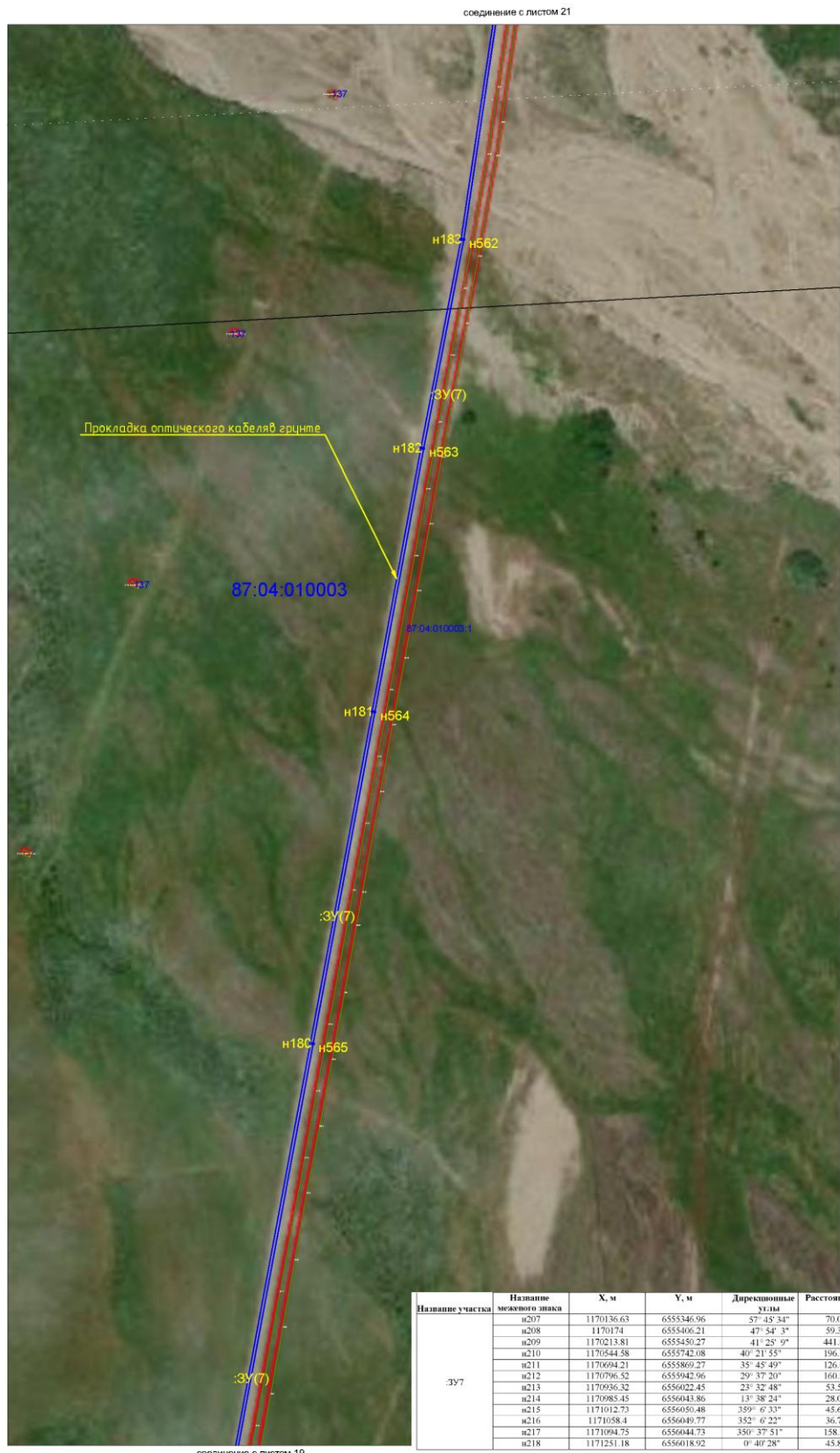
18



Название участка	Название межквотного знака	X, м	Y, м	Дирекционные углы	Расстояние (м)
:ЗУ7	н197	1167244.39	6552707.22	39° 38' 43"	542.84
	н198	1167862.38	6553033.57	39° 38' 1"	665.72
	н199	1168175.08	6553478.22	39° 21' 16"	825.52
	н200	1168813.1	6554002.07	39° 54' 45"	659.88
	н201	1169319.24	6554425.46	41° 28' 25"	243.49
	н202	1169501.68	6554586.72	42° 9' 42"	123.39
	н203	1169593.14	6554669.54	48° 16' 52"	242.50
	н204	1169754.42	6554850.55	49° 19' 55"	469.40
	н205	1170061.35	6555205.79	59° 19' 47"	31.80
	н206	1170077.57	6555233.14	62° 34' 32"	128.23

Масштаб 1:2000

Имя	Колун	Лист	№ Док	Подп.	Дата	37-87-01-PP	Лист
							19

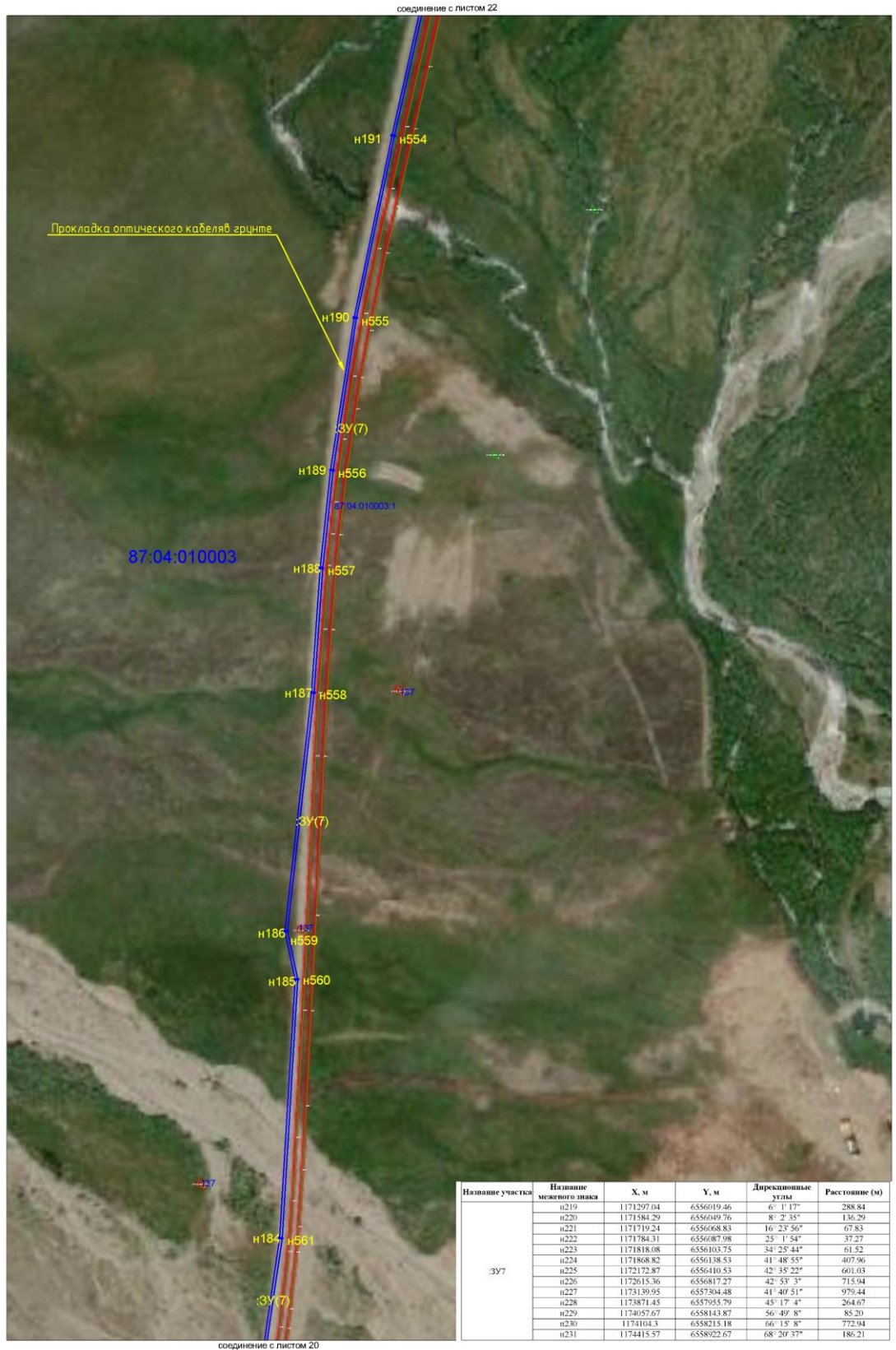


Название участка	Название межевого знака	X, м	Y, м	Дирекционные углы	Расстояние (м)
:ЗУ7	н207	1170136.63	6555346.96	57° 45' 34"	70.05
	н208	1170174	6555406.21	47° 54' 3"	59.38
	н209	1170213.81	6555450.27	41° 25' 9"	441.09
	н210	1170544.58	6555742.08	40° 21' 55"	196.38
	н211	1170694.21	6555869.27	35° 45' 49"	126.09
	н212	1170796.52	6555942.96	29° 37' 20"	160.82
	н213	1170936.32	6556022.45	23° 32' 48"	53.59
	н214	1170985.45	6556043.86	13° 38' 24"	28.07
	н215	1171012.73	6556050.48	359° 6' 33"	45.68
	н216	1171058.4	6556049.77	352° 6' 22"	36.70
	н217	1171094.75	6556044.73	350° 37' 51"	158.54
н218	1171251.18	6556018.92	0° 40' 28"	45.86	

Масштаб 1:2000

Имя	Колум	Лист	№ Док	Подп.	Дата

37-87-01-PP

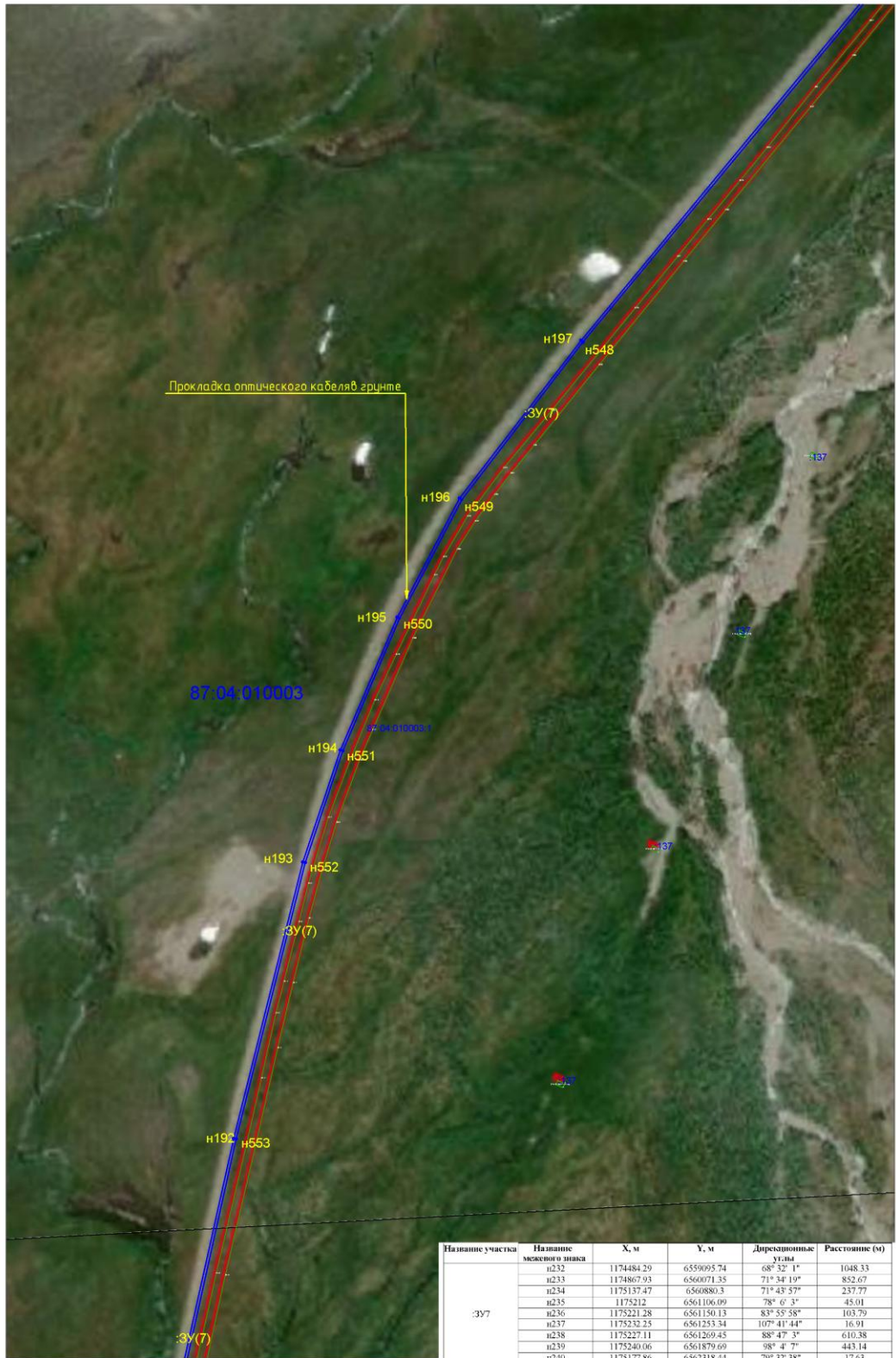


Название участка	Название межевого знака	X, м	Y, м	Дирекционные углы	Расстояние (м)
:3У7	n219	1171297.04	6556019.46	6° 1' 17"	288.84
	n220	1171384.29	6556049.76	8° 2' 35"	136.29
	n221	1171719.24	6556068.83	16° 23' 56"	67.83
	n222	1171784.31	6556087.98	25° 1' 54"	37.27
	n223	1171818.08	6556103.75	34° 25' 44"	61.52
	n224	1171868.82	6556138.53	41° 48' 55"	407.96
	n225	1172172.87	6556410.53	42° 35' 22"	601.03
	n226	1172615.36	6556817.27	42° 53' 3"	715.94
	n227	1173139.95	6557304.48	41° 40' 51"	979.44
	n228	1173871.45	6557955.79	45° 17' 4"	264.67
	n229	1174057.67	6558143.87	56° 49' 8"	85.20
	n230	1174104.3	6558215.18	66° 15' 8"	772.94
	n231	1174415.57	6558922.67	68° 20' 37"	186.21

Масштаб 1:2000

Изм.	Кол.	Лист	№ Док.	Подп.	Дата	37-87-01-PP	Лист
							21

соединение с листом 23



соединение с листом 21

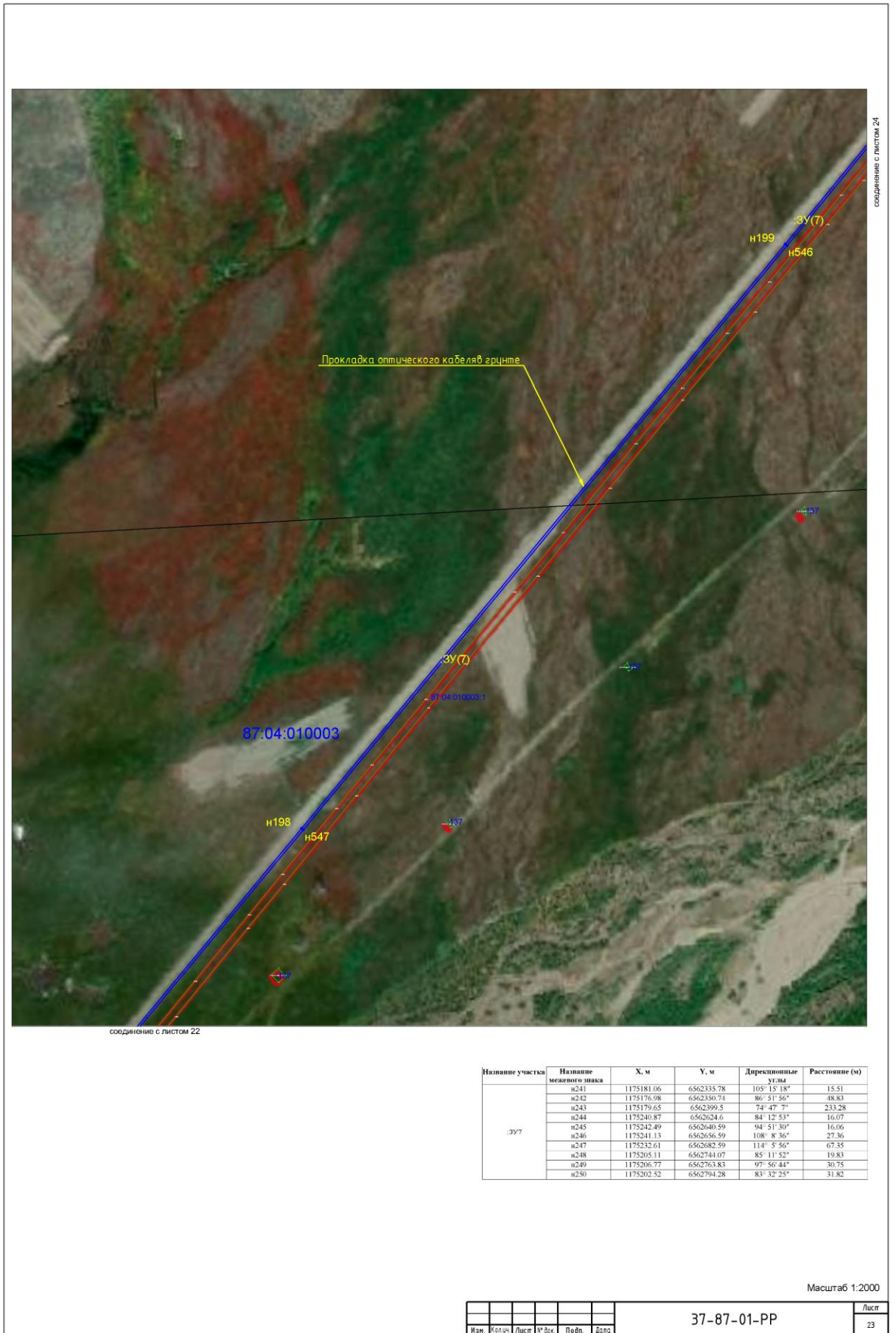
Название участка	Название межевого знака	X, м	Y, м	Дирекционный угол	Расстояние (м)
ЗУ7	н232	1174484.29	6559095.74	68° 32' 1"	1048.33
	н233	1174867.93	6560071.35	71° 43' 19"	852.67
	н234	1175137.47	6560880.3	71° 43' 57"	237.77
	н235	1175212	6561106.09	78° 6' 3"	45.01
	н236	1175211.28	6561190.13	83° 55' 38"	103.79
	н237	1175232.25	6561253.34	107° 41' 44"	16.91
	н238	1175227.11	6561260.45	88° 47' 3"	610.38
	н239	1175240.06	6561879.69	98° 4' 7"	443.14
	н240	1175177.86	6562318.44	79° 32' 38"	17.63

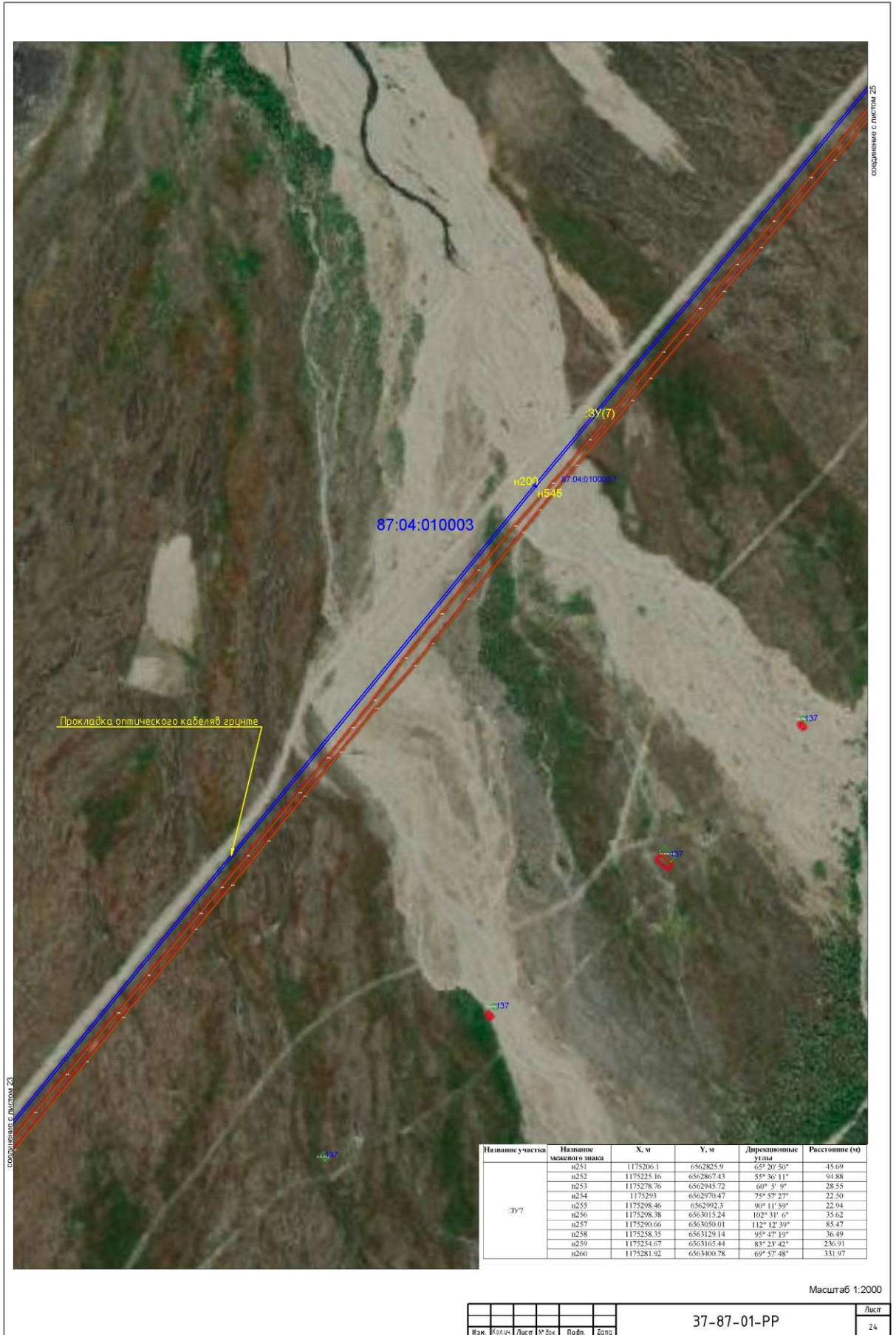
Масштаб 1:2000

Изм.	Кол-во	Лист	№ Док	Подп.	Дата

37-87-01-PP

Лист
22

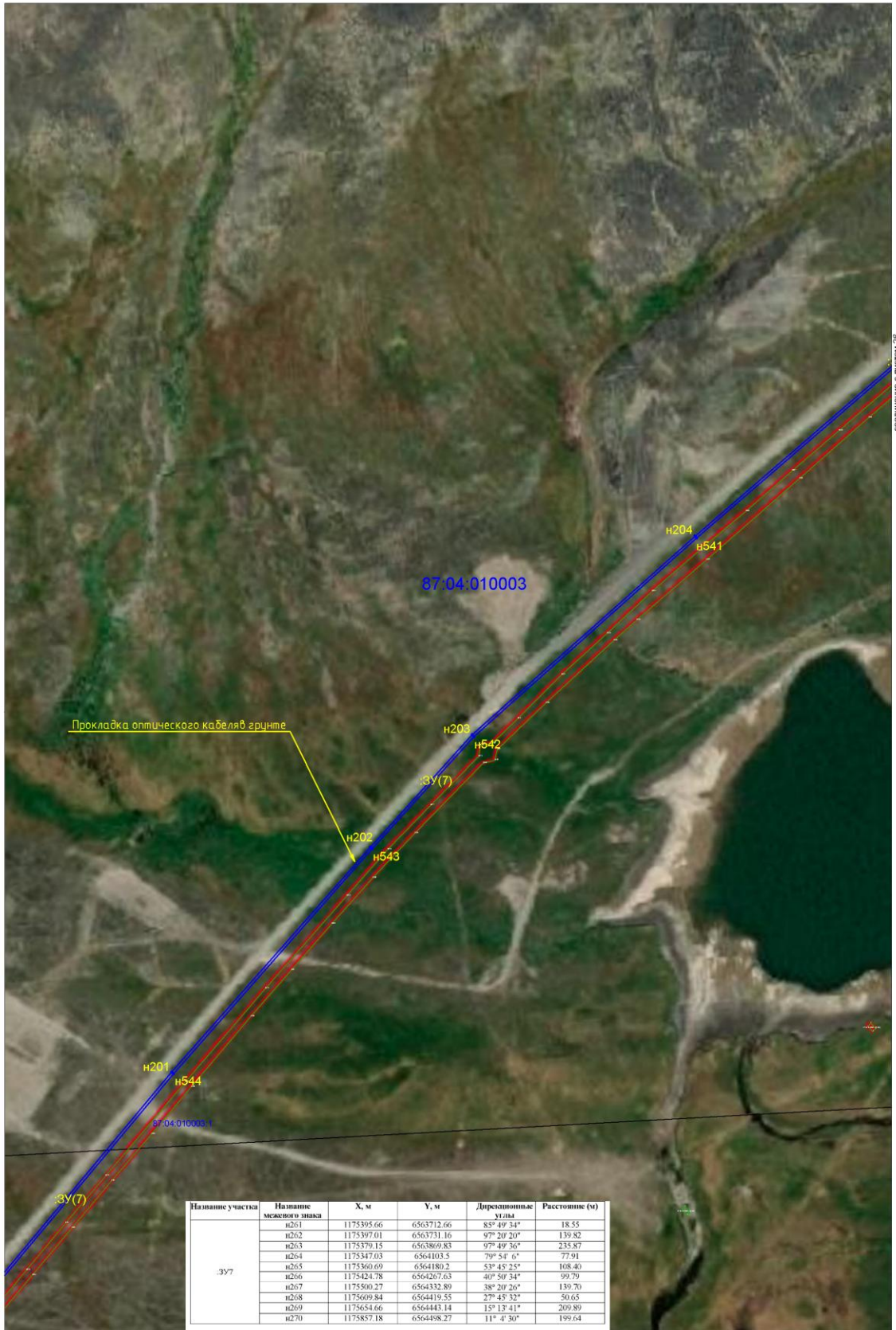




Название участка	Название земельного знака	X, м	Y, м	Дирекционные углы	Расстояние (м)
3У7	n251	1175206.1	6562825.9	65° 20' 50"	45.69
	n252	1175225.16	6562867.43	55° 36' 11"	94.88
	n253	1175278.76	6562945.72	60° 5' 9"	28.55
	n254	1175293	6562970.47	75° 57' 27"	22.50
	n255	1175298.46	6562992.3	90° 11' 59"	22.94
	n256	1175298.38	6563015.24	102° 31' 6"	35.62
	n257	1175290.66	6563050.01	112° 12' 39"	85.47
	n258	1175258.35	6563129.14	95° 47' 19"	36.49
	n259	1175254.07	6563165.44	83° 23' 42"	236.91
	n260	1175281.92	6563400.78	69° 57' 48"	331.97

Масштаб 1:2000

Изм.	Кол-во	Лист	№ Док	Подп.	Дата	37-87-01-PP	Лист
							24



соединение с листом 24

соединение с листом 26


Название участка	Название межевого знака	X, м	Y, м	Дирекционный угол	Расстояние (м)
3У7	n261	1175395.66	6563712.66	85° 49' 34"	18.55
	n262	1175397.01	6563731.16	97° 20' 20"	139.82
	n263	1175370.15	6563869.83	97° 49' 36"	235.87
	n264	1175347.03	6564103.5	79° 54' 6"	77.91
	n265	1175360.69	6564180.2	53° 45' 25"	108.40
	n266	1175424.78	6564267.63	40° 50' 34"	99.79
	n267	1175500.27	6564332.89	38° 20' 26"	139.70
	n268	1175609.84	6564419.55	27° 45' 32"	50.65
	n269	1175654.66	6564443.14	15° 13' 41"	209.89
	n270	1175857.18	6564498.27	11° 4' 30"	199.64

Масштаб 1:2000

Изм.	Кол-во	Лист	№ Док	Подп.	Дата

37-87-01-PP

Лист
25



Изм.	Кол-во	Лист	№ Док	Подп.	Дата

37-87-01-PP

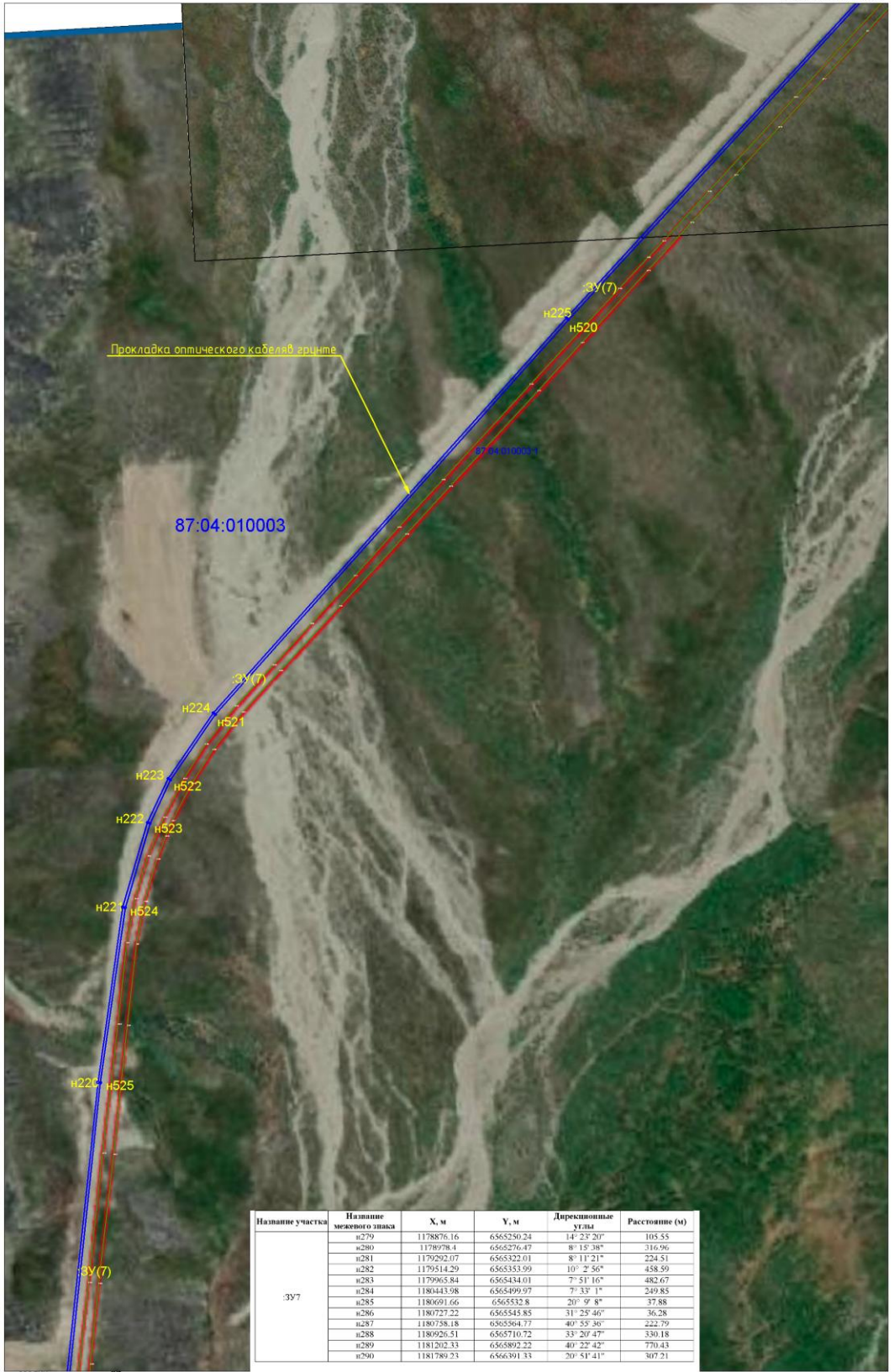
Лист
26



Масштаб 1:2000

Изм.	Кол-во	Лист	№ Док	Подп.	Дата	Лист
						27

37-87-01-PP



Масштаб 1:2000

Изм.	Кол-во	Лист	№ Док	Подп.	Дата

37-87-01-PP

Лист
28



Название участка	Название межевого знака	X, м	Y, м	Дирекционные углы	Расстояние (м)
ЗУ7	n291	1182076.3	6566500.73	23° 21' 18"	337.61
	n292	1182386.25	6566634.57	40° 45' 43"	57.99
	n293	1182430.17	6566672.43	55° 58' 18"	58.26
	n294	1182462.77	6566720.71	69° 48' 2"	92.85
	n295	1182494.83	6566807.85	68° 48' 48"	183.98
	n296	1182561.32	6566979.39	73° 45' 27"	76.87
	n297	1182582.82	6567053.19	77° 10' 4"	415.81
	n298	1182675.17	6567458.62	56° 54' 6"	34.90
	n299	1182694.23	6567487.86	100° 33' 12"	25.62
	n300	1182686.93	6567512.42	77° 7' 26"	399.34

соединение с листом 26

соединение с листом 30

Масштаб 1:2000

Изм.	Кол-во	Лист	№ Док	Подп.	Дата

37-87-01-PP

Лист
29



соединение с листом 29

соединение с листом 31

Масштаб 1:2000

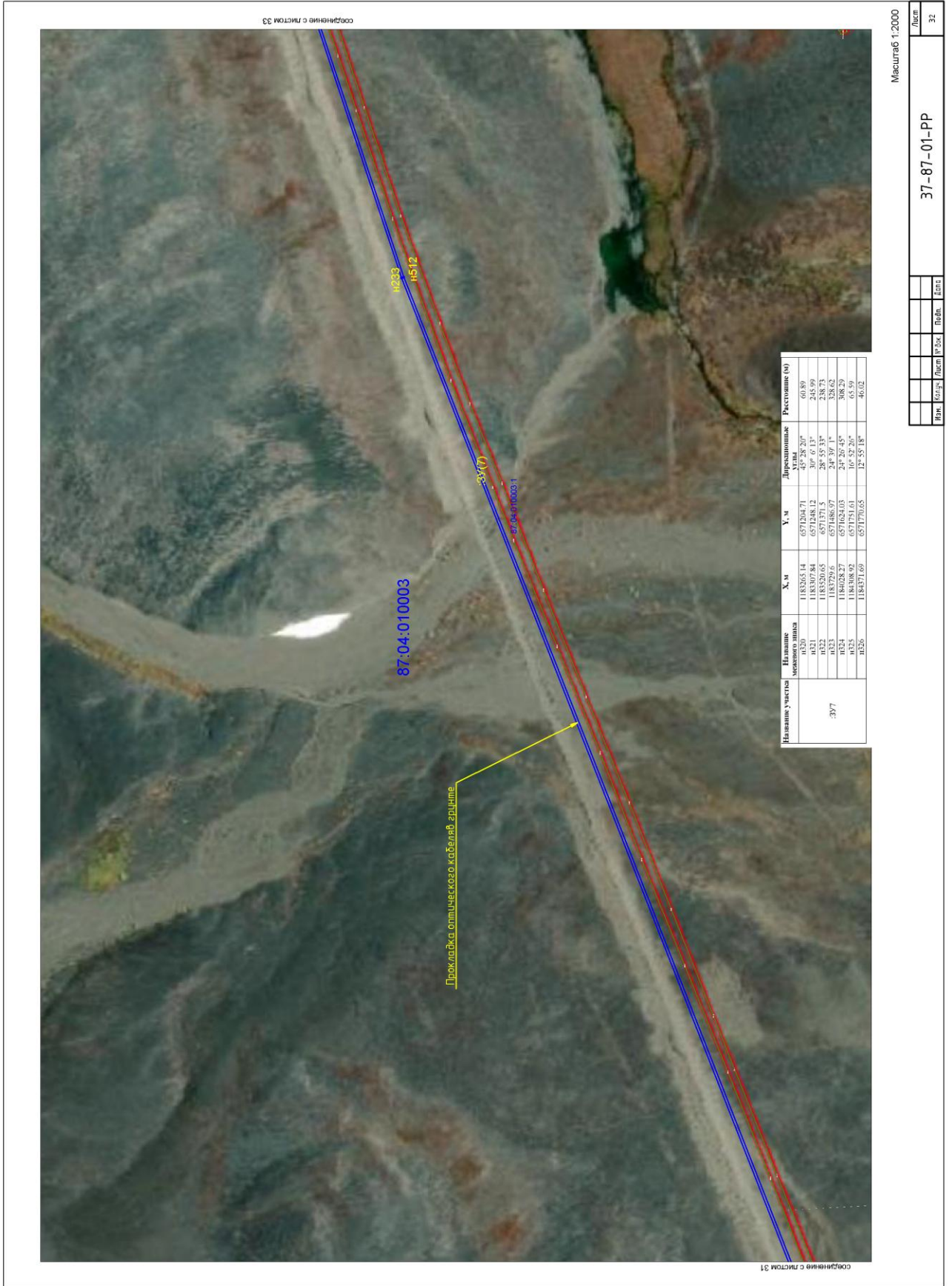
Изм.	Кол-во	Лист	№ Док	Подп.	Дата	37-87-01-PP	Лист
							38



Идентификационный номер участка	Идентификационный номер межевого знака	Х. м	У. м	Иллюстрирующая углы	Расстояние (м)
307	0311	1182843.49	6568884.6	109° 28' 21"	277.31
	0312	1182751.01	6569146.03	96° 28' 41"	62.40
	0313	1182751.01	6569146.03	68° 58' 03"	61.28
	0314	1182754.54	6569069	64° 44' 33"	61.28
	0315	1183042.27	6569674.38	64° 33' 22"	335.16
	0316	1183186.26	6570177.03	67° 44' 41"	145.68
	0317	1183243	6570311.21	77° 51' 29"	182.90
	0318	118281.47	6570496.02	93° 11' 34"	633.31
	0319	11824505	6571142.31	72° 9' 13"	653.5

Масштаб 1:2000

№	Исх.	Лист	№ Экз.	Дата
37-87-01-PP				Лист
				31



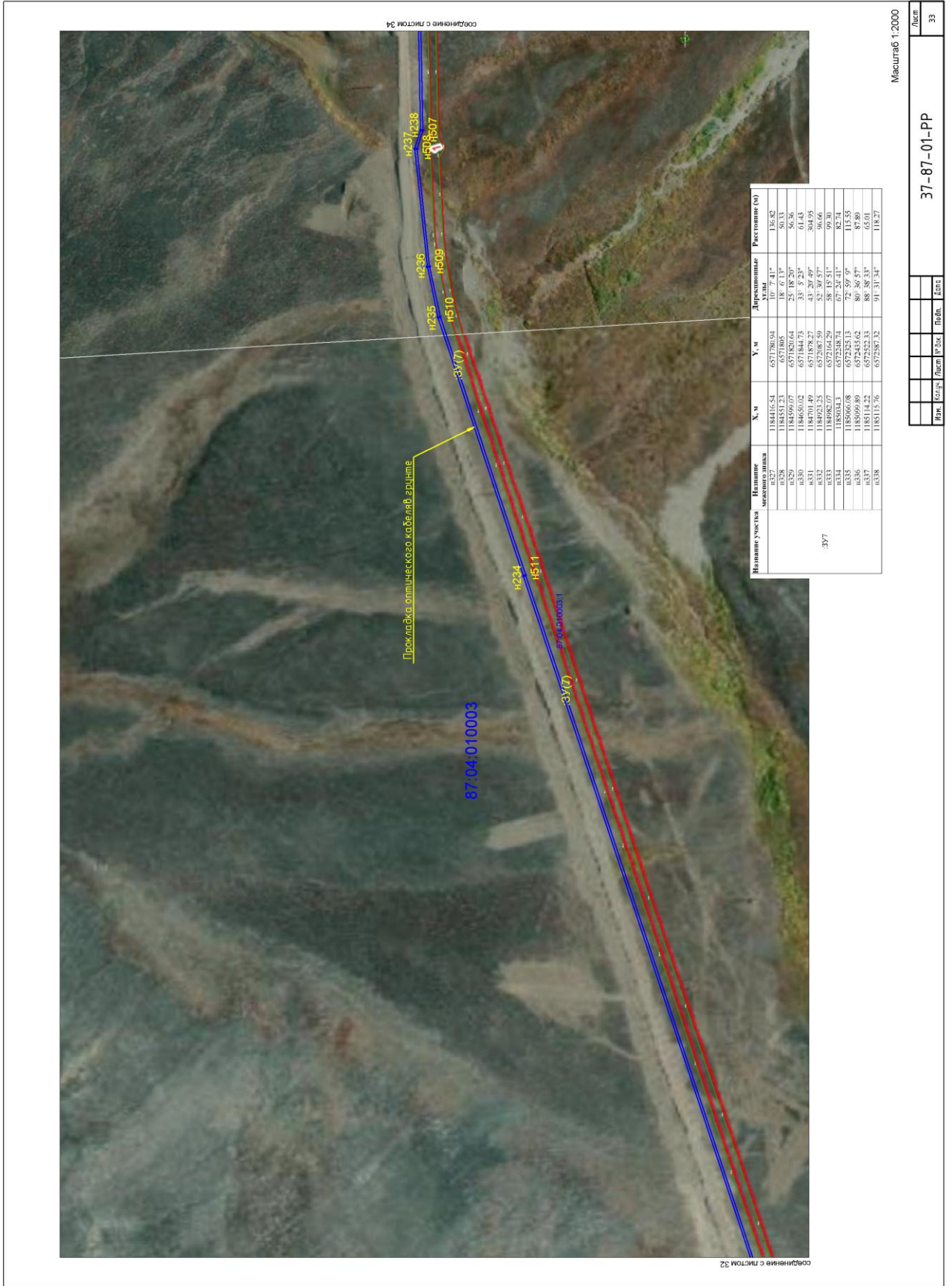
Название участка	Начало координат	Х, м	У, м	Дирекционное углы	Расстояние (м)
377	HS10	1183265.14	6571204.71	45° 28' 20"	60.89
	HS11	1183207.84	6571248.12	30° 07' 13"	245.99
	HS12	1183279.6	6571886.97	24° 39' 1"	328.62
	HS13	1184628.27	6571624.03	24° 29' 45"	308.29
	HS14	1184308.92	6571751.01	16° 52' 20"	65.59
	HS15	1184371.69	6571770.65	12° 55' 18"	46.02

Масштаб 1:2000

37-87-01-PP

Лист 32

Мок. (содерж.) Лист № 308. Подпись Дата:



Масштаб 1:2000

37-87-01-PP

Лист 33



соединение с листом 35

соединение с листом 33

Наименование участка	Наименование земельного участка	Х, м	У, м	Дирекционные углы	Расстояние (м)
907	п339	1185112.61	6572705.55	88° 21' 22"	86.11
	п340	1185115.08	6572701.62	74° 7' 48"	35.76
	п341	1185115.08	6572701.62	100° 00' 00"	0
	п342	1185141.07	6572848.07	41° 13' 44"	47.10
	п343	1185176.5	6572879.1	21° 34' 12"	42.79
	п344	1185216.29	6572804.83	1° 50' 8"	31.22
	п345	1185247.49	6572805.83	359° 5' 1"	61.02
	п346	1185299.24	6572804.84	40° 54' 45"	25.42
	п347	1185399.24	6572805.83	134° 40' 5"	25.42
	п348	1185566.17	6572603.82	26° 50' 59"	173.70
	п349	1185521.14	6572982.27	28° 11' 41"	248.90
	п350	1185740.51	6573099.87	25° 23' 30"	181.71

Масштаб 1:2000

37-87-01-PP

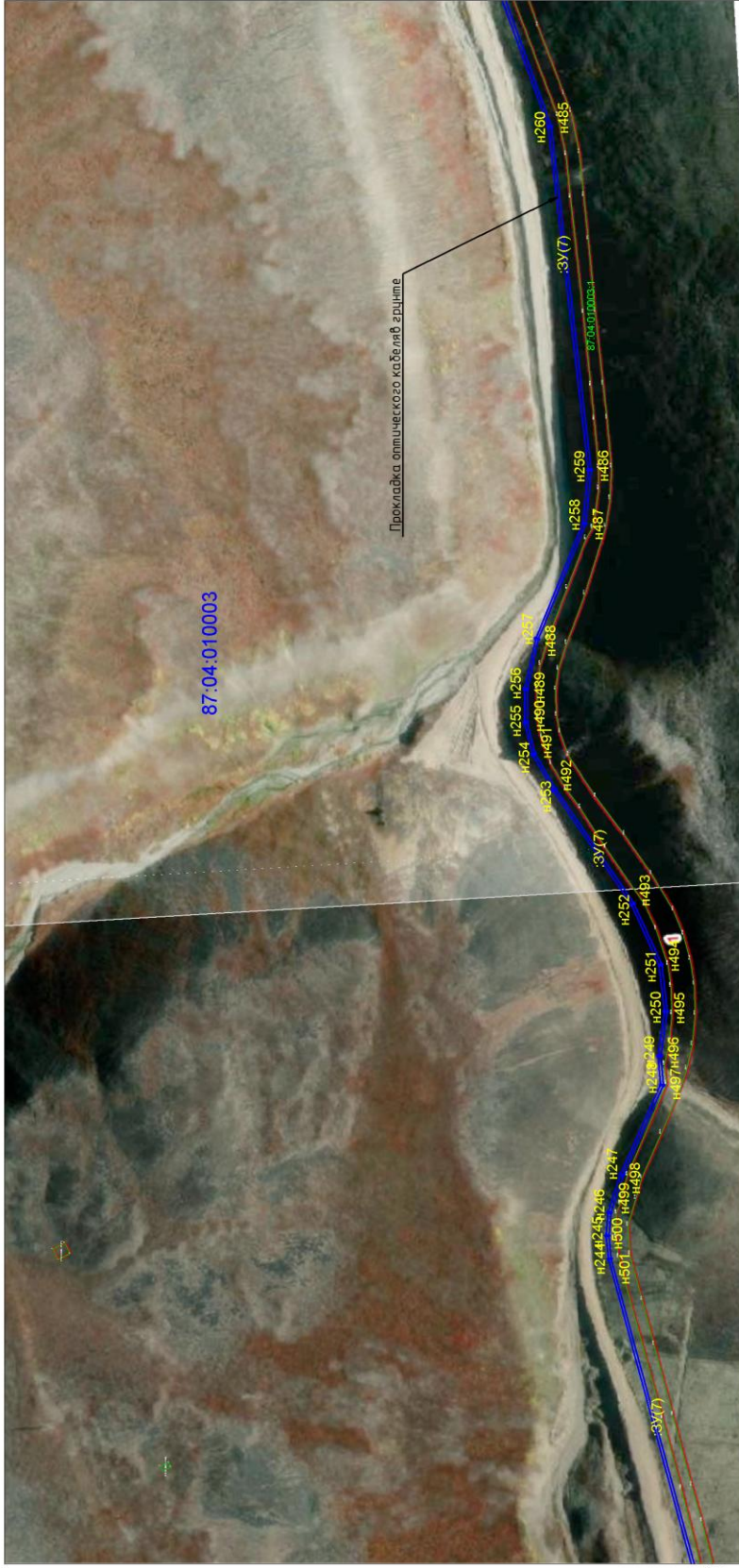
Лист

34

Имя: Имя Фамилия

Подпись

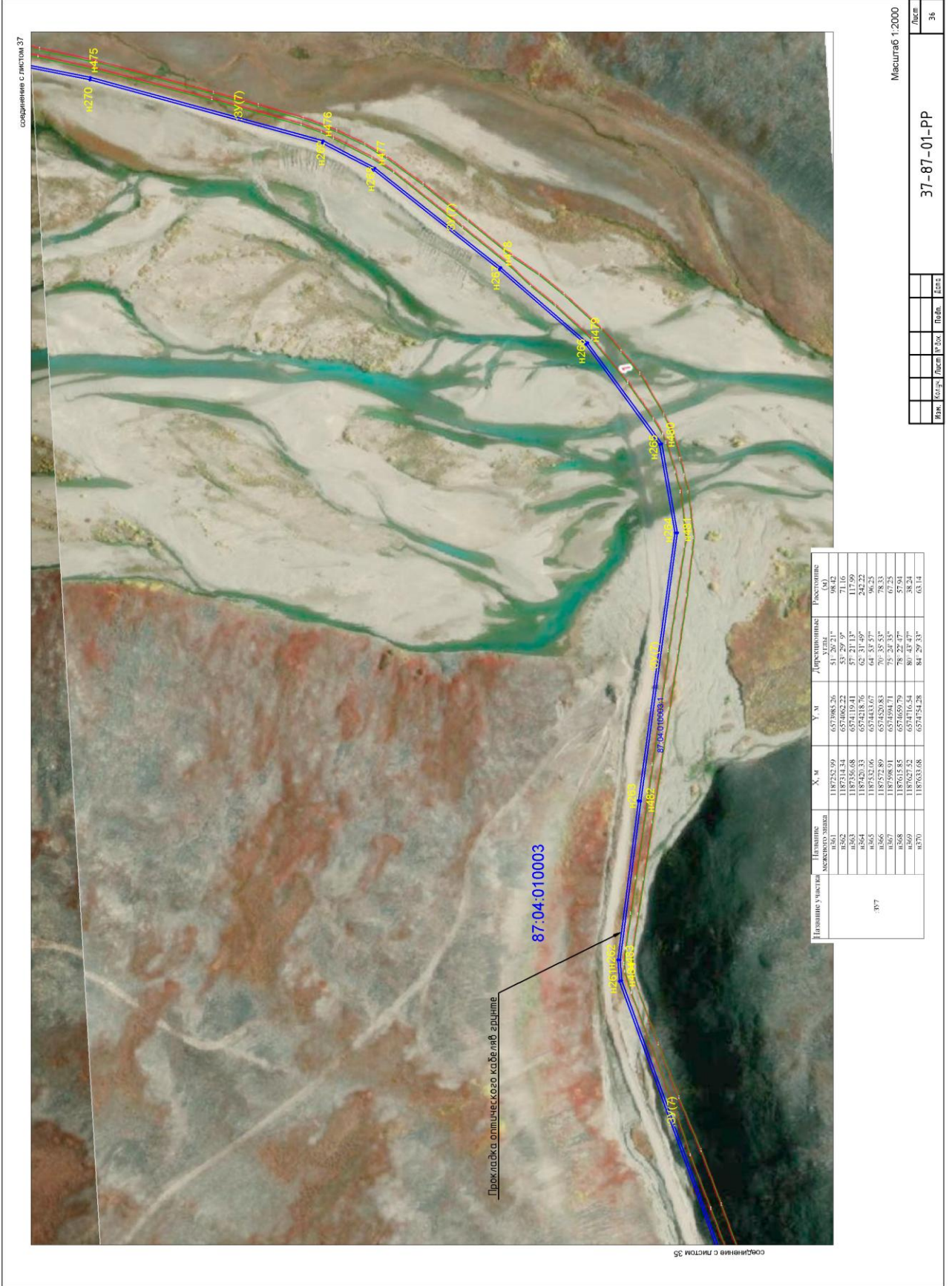
Дата



соединение с листом 38

Имя участка	Имя точки	Х, м	У, м	Дирекционные углы	Расстояние (м)
377	H511	1185904,67	6573177,79	21° 24' 41"	262,28
	H512	1186188,85	6573278,54	73° 39' 59"	140,83
	H513	1186389,75	6573363,55	20° 50' 10"	103,05
	H514	1186474,75	6573395,59	24° 14' 50"	88,80
	H515	1186555,72	6573432,37	27° 32' 15"	123,29
	H516	1186635,04	6573489,37	31° 3' 17"	118,71
	H517	1186712,48	6573567,61	35° 56' 04"	143,36
	H518	1186788,04	6573633,67	42° 32' 10"	171,36
	H519	1186864,18	6573701,18	47° 11' 8"	198,26
	H520	1186940,21	6573770,21	51° 50' 59"	225,26
	H521	1186916,21	6573840,21	56° 30' 59"	252,26
	H522	1186892,21	6573910,21	61° 11' 00"	279,26
	H523	1186868,21	6573980,21	65° 51' 00"	306,26
	H524	1186844,21	6574050,21	70° 31' 00"	333,26
	H525	1186820,21	6574120,21	75° 11' 00"	360,26
	H526	1186796,21	6574190,21	79° 51' 00"	387,26
	H527	1186772,21	6574260,21	84° 31' 00"	414,26
	H528	1186748,21	6574330,21	89° 11' 00"	441,26
	H529	1186724,21	6574400,21	93° 51' 00"	468,26
	H530	1186700,21	6574470,21	98° 31' 00"	495,26

Масштаб 1:2000



соединение с листом 37

соединение с листом 35

Название участка	Название межконтурной	X, м	Y, м	Дирекционные		Расстояние (м)
				α	β	
37	н562	1187342.69	657408.56	51° 22' 14"	53° 29' 39"	71.16
	н563	1187344.44	657406.22	57° 21' 13"	117.99	
	н564	1187420.33	657418.76	62° 31' 49"	242.22	
	н565	1187352.66	657443.07	64° 33' 27"	96.25	
	н567	1187508.91	657454.71	75° 24' 35"	67.25	
	н568	1187613.85	657469.79	78° 22' 47"	57.94	
	н569	1187627.52	657476.54	80° 43' 47"	38.24	
	н570	1187633.68	657474.28	84° 29' 33"	63.14	

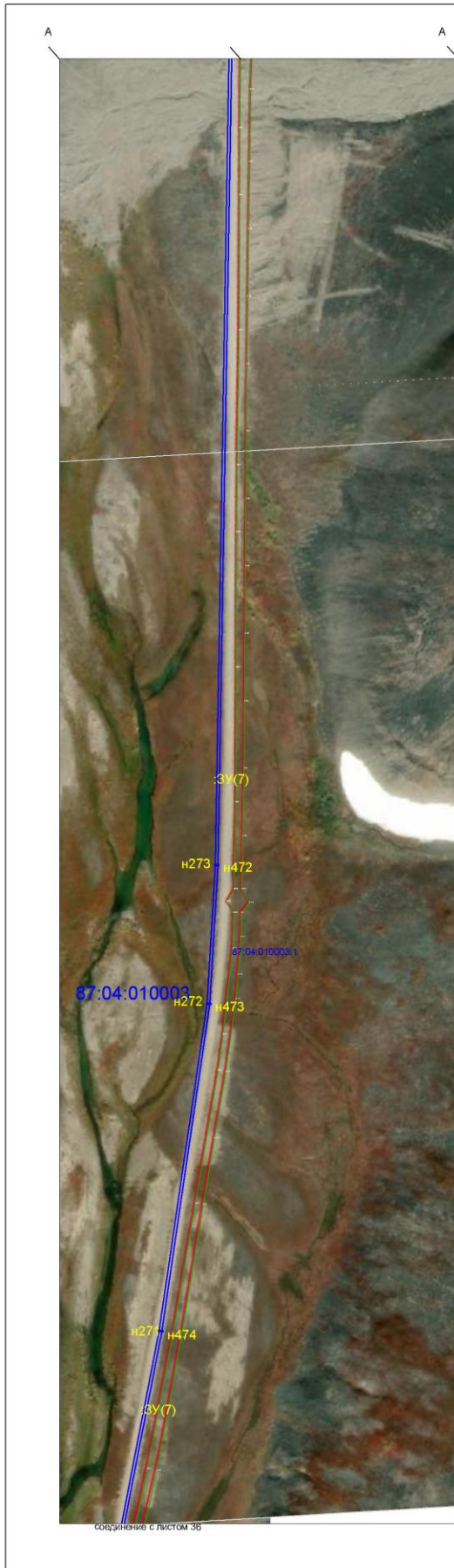
Масштаб 1:2000

37-87-01-PP

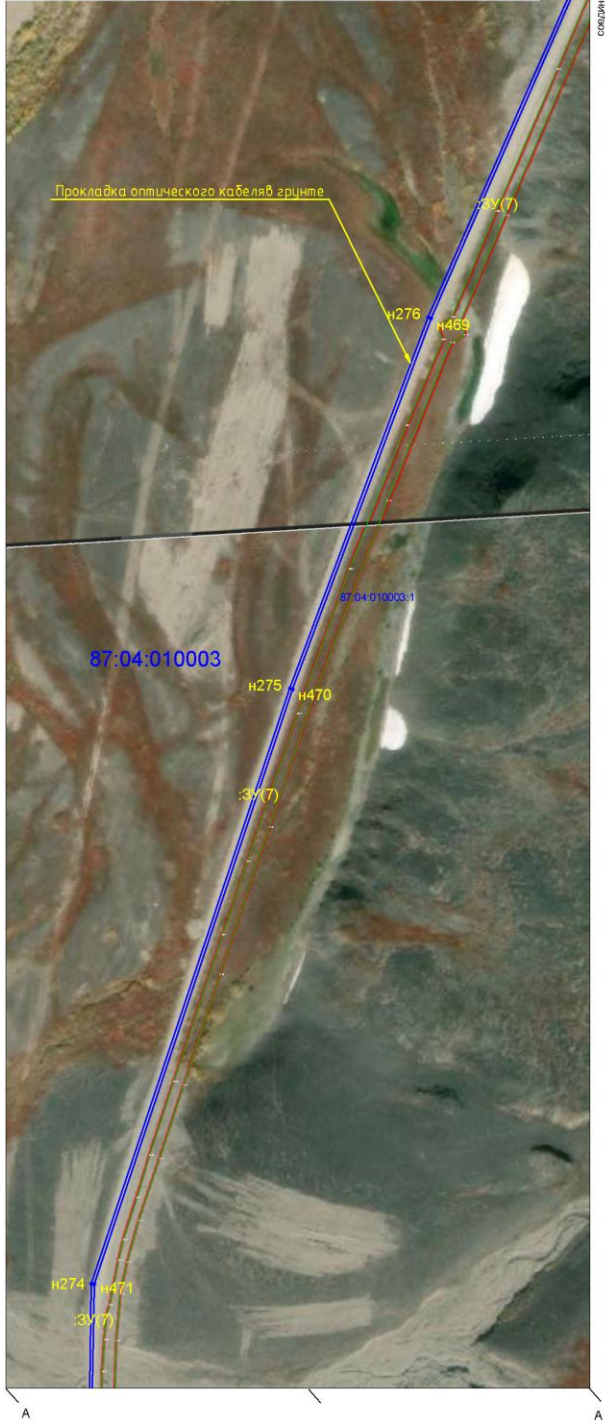
Мок.	Корпус	Лист	№ Экз.	Дата

Лист

36



Название участка	Название межевого знака	X, м	Y, м	Дирекционные углы	Расстояние (м)
:ЗУ7	n371	1187630.74	6574817.13	88° 1' 19"	96.49
	n372	1187643.07	6574913.56	170° 33' 3"	2.02
	n373	1187641.08	6574913.89	268° 1' 13"	96.69
	n374	1187637.74	6574817.26	264° 29' 57"	63.01
	n375	1187631.7	6574754.54	260° 44' 6"	38.14
	n376	1187625.36	6574716.9	258° 22' 10"	57.84
	n377	1187613.9	6574660.25	255° 25' 1"	67.12
	n378	1187597	6574595.29	250° 35' 44"	78.14
	n379	1187571.04	6574521.59	244° 53' 55"	96.11
	n380	1187530.27	6574434.56	242° 31' 51"	242.09



Масштаб 1:2000

Имя	Колум	Лист	№ Док	Подп.	Дата	Лист
						37

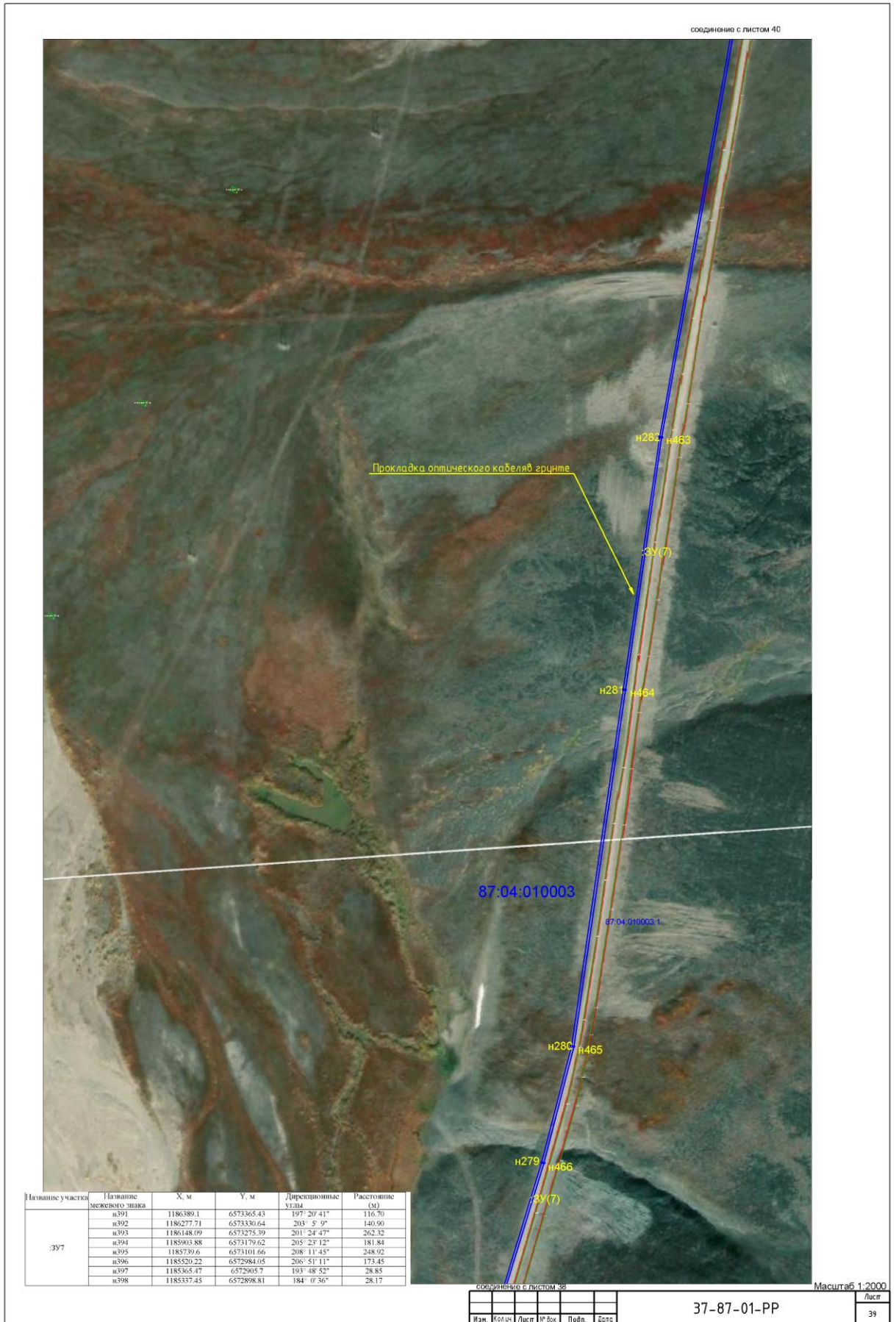
37-87-01-PP



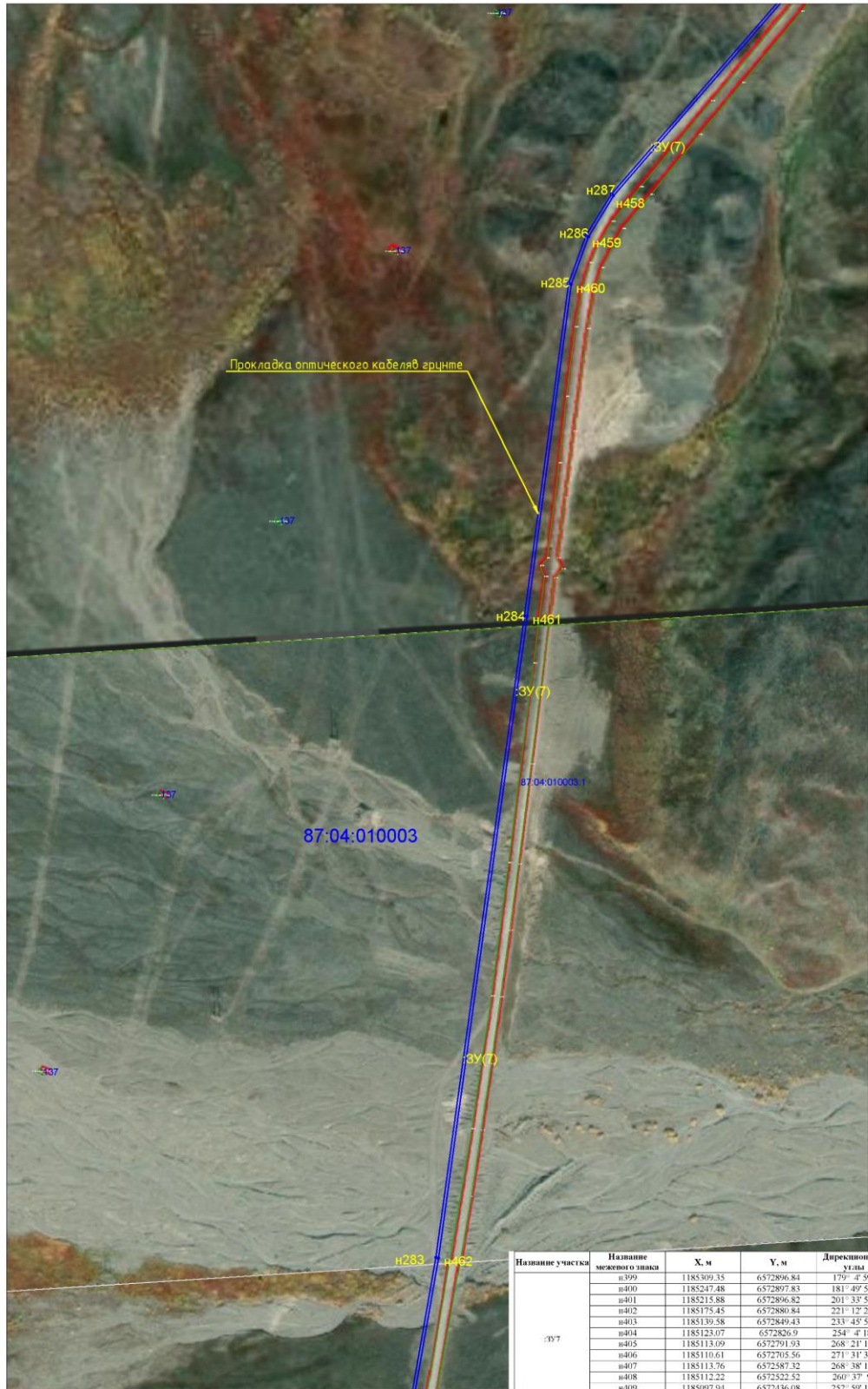
Название участка	Название межевого знака	X, м	Y, м	Дирекционный угол	Расстояние (м)
:лут	n381	1187418.6	6574219.76	237° 20' 59"	117.83
	n382	1187355.03	6574120.55	233° 29' 52"	71.06
	n383	1187312.76	6574063.43	231° 25' 49"	98.31
	n384	1187251.47	6573986.37	227° 11' 5"	98.11
	n385	1187184.79	6573914.6	222° 32' 55"	413.15
	n386	1186880.42	6573635.22	215° 50' 58"	141.62
	n387	1186765.63	6573552.28	211° 3' 29"	118.57
	n388	1186664.06	6573491.11	207° 32' 4"	123.17
	n389	1186554.84	6573434.17	204° 14' 49"	88.68
	n390	1186473.98	6573397.75	200° 50' 43"	90.83

Масштаб 1:2000

Изм.	Кол. раз.	Лист	№ док.	Подп.	Дата	37-87-01-PP	Лист
							38



соединение с листом 41



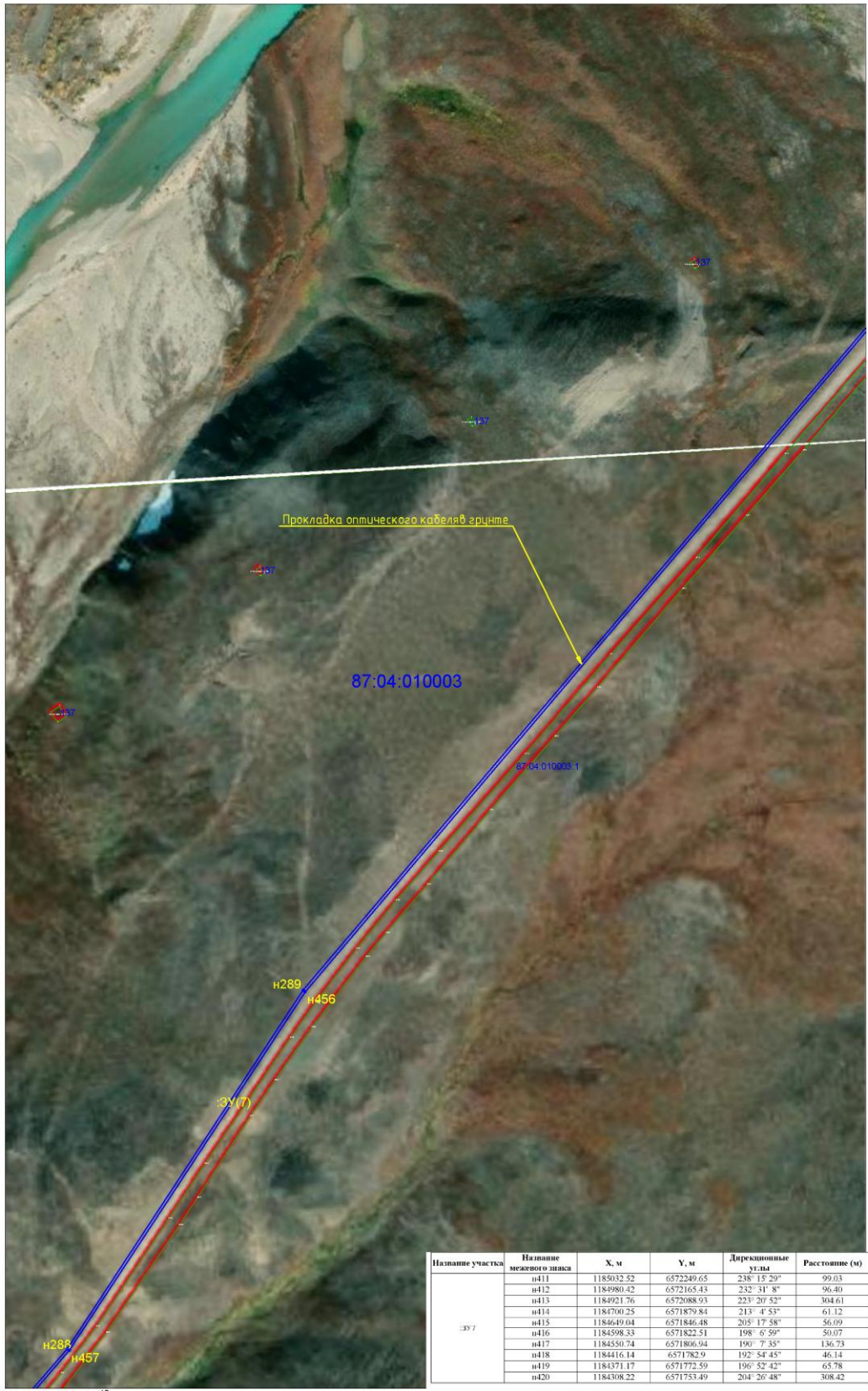
87:04:010003

Название участка	Название смежного участка	X, м	Y, м	Дирекционные углы	Расстояние (м)
:ЗУ(7)	n399	1185309.35	6572896.84	179° 4' 59"	61.88
	n400	1185247.48	6572897.83	181° 49' 50"	31.62
	n401	1185215.88	6572896.82	201° 33' 59"	43.47
	n402	1185175.45	6572880.84	221° 12' 26"	47.68
	n403	1185139.58	6572849.43	233° 45' 57"	27.93
	n404	1185123.07	6572826.9	254° 4' 18"	36.37
	n405	1185113.99	6572791.93	268° 21' 19"	86.41
	n406	1185110.61	6572703.56	271° 31' 33"	118.28
	n407	1185113.76	6572587.32	268° 38' 18"	64.82
	n408	1185112.22	6572522.52	260° 37' 9"	87.61
	n409	1185097.94	6572436.08	252° 59' 13"	113.32
n410	1185064.2	6572325.81	247° 24' 51"	82.49	

соединение с листом 39

Масштаб 1:2000

Изм.	Кор.	Лист	№ Док.	Подп.	Дата	37-87-01-PP	Лист
							40



Название участка	Название межевого знака	X, м	Y, м	Дирекционные углы	Расстояние (м)
397	н411	1185032.52	6572240.65	238° 13' 29"	99.03
	н412	1184980.42	6572165.43	223° 31' 8"	96.40
	н413	1184921.76	6572088.93	223° 20' 52"	304.61
	н414	1184700.25	6571879.84	213° 4' 53"	61.12
	н415	1184649.04	6571846.48	205° 17' 58"	56.09
	н416	1184598.33	6571822.51	198° 6' 59"	50.07
	н417	1184550.74	6571806.94	190° 7' 35"	136.73
	н418	1184416.14	6571782.9	192° 54' 45"	46.14
	н419	1184371.17	6571772.59	196° 52' 42"	65.78
	н420	1184308.22	6571753.49	204° 26' 48"	308.42

соединение с листом 40

Масштаб 1:2000

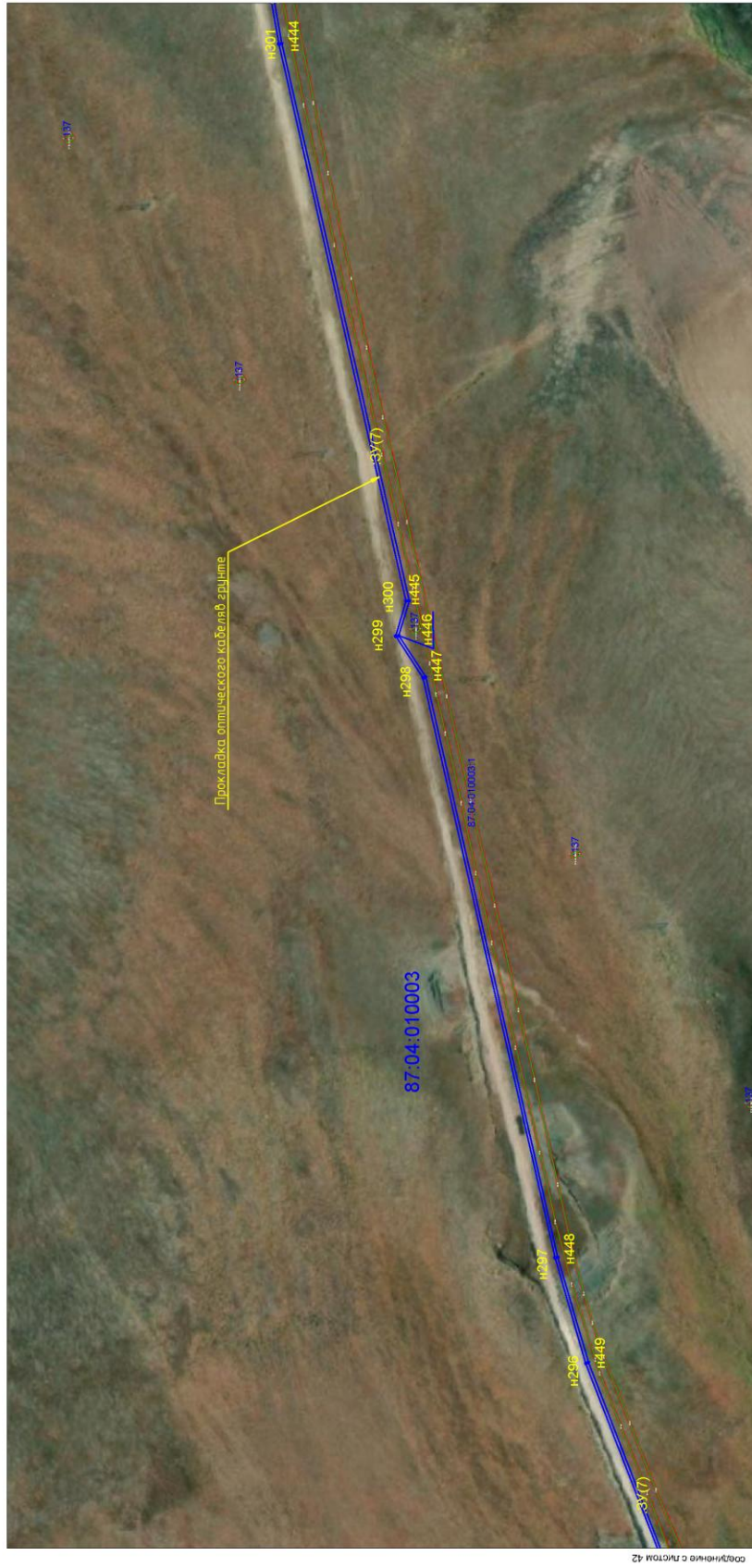
Изм.	Кол. раз.	Лист	№ док.	Подп.	Дата

37-87-01-PP

Лист
41



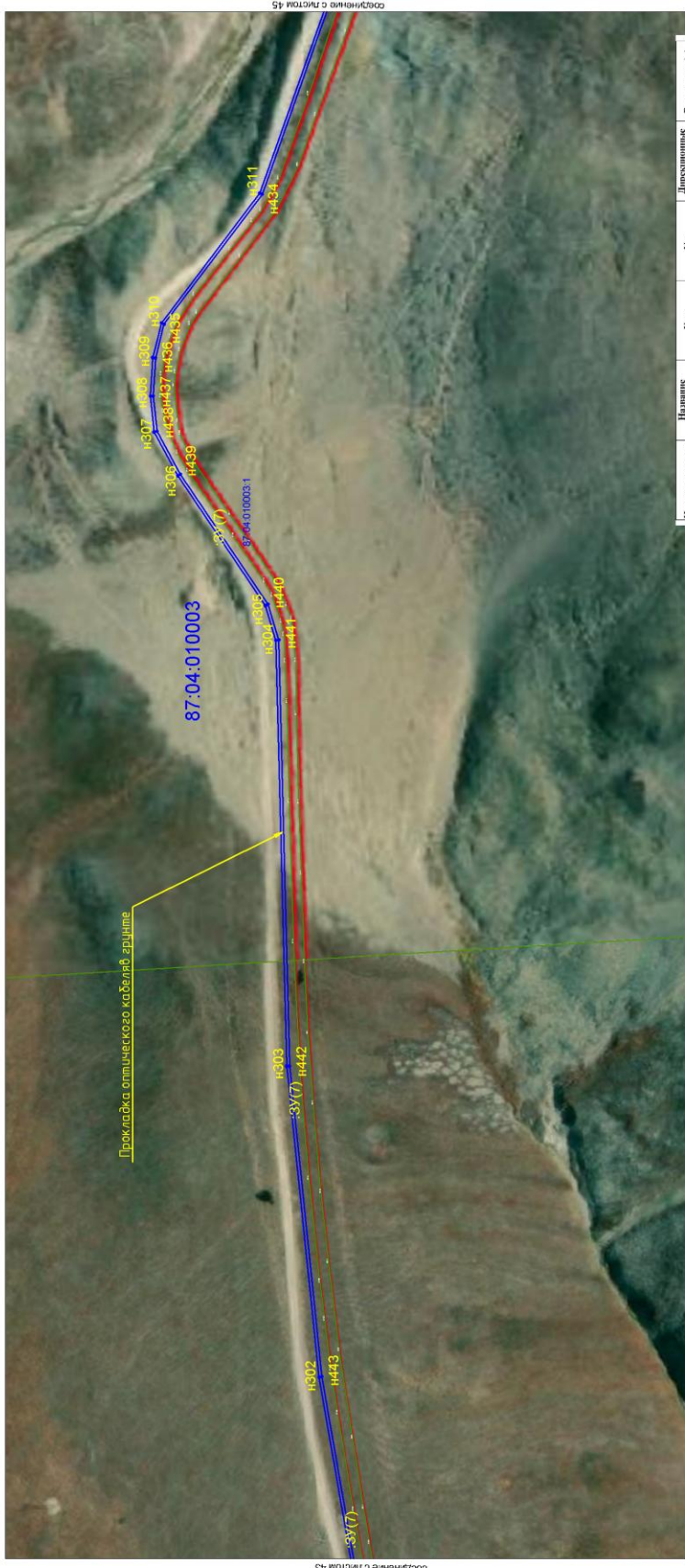
Название участка	Название межевого знака	X, м	Y, м	Дирекционные углы	Расстояние (м)
337	n421	1184027.45	6571625.85	204° 38' 57"	328.70
	n422	1183728.7	6571488.76	308° 55' 33"	238.84
	n423	1183519.66	6571373.24	210° 6' 16"	246.28
	n424	1183306.6	6571249.71	225° 28' 23"	61.63
	n425	1183263.38	6571205.77	252° 9' 6"	66.40
	n426	1183243.03	6571142.57	273° 11' 46"	653.41
	n427	1183279.46	6570490.18	237° 51' 33"	182.44
	n428	1183241.09	6570311.82	247° 4' 43"	145.46
	n429	1183184.44	6570177.85	244° 33' 24"	335.11
	n430	1183040.47	6569875.24	244° 34' 39"	670.55



Оригиналь с листом 44

Оригиналь с листом 42

Наименование участка	Наименование местного участка	Х. м	У. м	Адресные данные	Расстояние (м)
397	H433	1182721.61	6562979.62	280° 32' 55"	62.15
	H433	1182721.68	6562979.67	280° 32' 59"	62.15
	H433	1182749.05	6569145.58	280° 28' 51"	277.85
	H434	1182841.71	6568883.64	307° 0' 12"	114.83
	H435	1182910.98	6568792.06	288° 16' 46"	24.57
	H436	1182917.04	6568798.25	273° 14' 34"	26.09
	H438	1183010.05	6568715.57	241° 12' 26"	34.40
	H439	1182899.48	6568686.42	246° 2' 7"	110.56
	H440	1182837.71	6568594.72	232° 59' 42"	26.23



Наименование участка	Наименование вехи/пикетажа	X, м	Y, м	Дирекционные углы	Расстояние (м)
307	H442	1182830.04	6568499.64	265° 41' 12"	300.58
	H443	1182832.54	6568299.15	264° 2' 19"	220.21
	H444	1182799.67	6568090.13	260° 8' 44"	150.23
	H445	1182884.87	6567962.12	257° 7' 30"	399.82
	H446	1182884.87	6567512.18	286° 51' 22"	25.21
	H447	1182675.3	6567459.41	257° 10' 6"	416.00
	H448	1182580.80	6567053.7	253° 44' 59"	76.73
	H449	1182559.42	6566980.04	248° 48' 59"	183.92
	H450	1182492.96	6566838.55	245° 48' 3"	92.63
	H451	1182482.98	6566711.2	259° 27' 48"	359.74
	H452	1182382.69	6566711.2	239° 45' 18"	37.41
	H453	1182385.17	6566596.29	208° 21' 23"	337.27
	H454	1182075.54	6566562.38	206° 51' 39"	307.50
	H455	1181788.2	6566393.08	229° 22' 41"	770.66
	H456	1181200.12	6565883.82	218° 29' 47"	330.18
	H457	1180962.12	6565883.82	218° 29' 47"	330.18
	H458	1182757	6565566.39	211° 23' 13"	35.93