



АДМИНИСТРАЦИЯ  
АНАДЫРСКОГО МУНИЦИПАЛЬНОГО РАЙОНА

**ПОСТАНОВЛЕНИЕ**

от 7 апреля 2023 г.

г. Анадырь

№ 233

**О выдаче Обществу с ограниченной ответственностью  
«Научно-производственное объединение «Импульс» разрешения  
на использование земель или земельного участка, находящихся  
в государственной или муниципальной собственности,  
без предоставления земельного участка и установления  
сервитута, публичного сервитута**

В соответствии со статьями 39.33, 39.34, 39.35 Земельного кодекса Российской Федерации, частью 2 статьи 3.3 Федерального закона от 25 октября 2001 года № 137-ФЗ «О введении в действие Земельного кодекса Российской Федерации», постановлением Правительства Российской Федерации от 27 ноября 2014 года № 1244 «Об утверждении Правил выдачи разрешения на использование земель или земельного участка, находящихся в государственной или муниципальной собственности», постановлением Правительства Чукотского автономного округа от 24 июля 2015 года № 413 «Об утверждении Порядка и условий размещения объектов на землях или земельных участках, находящихся в государственной или муниципальной собственности, на территории Чукотского автономного округа без предоставления земельных участков и установления сервитутов», постановлением Администрации Анадырского муниципального района от 29 июня 2022 года № 507 «Об утверждении административного регламента по предоставлению муниципальной услуги «Выдача разрешения на использование земель или земельного участка, находящихся в государственной или муниципальной собственности, без предоставления земельного участка и установления сервитута, публичного сервитута», на основании заявления Общества с ограниченной ответственностью «Научно-производственное объединение «Импульс» от 27 февраля 2023 года № 176 о выдаче разрешения на использование земель или земельного участка, находящихся в государственной или муниципальной собственности, без предоставления земельного участка и установления сервитута, публичного сервитута, Ад-

министрация Анадырского муниципального района

**ПОСТАНОВЛЯЕТ:**

1. Выдать Обществу с ограниченной ответственностью «Научно-производственное объединение «Импульс» разрешение на использование земель, местоположение земель: Чукотский автономный округ, р-н Анадырский, в районе пгт. Угольные Копи до месторождения Валунистый, площадь 370939 квадратных метров, согласно приложению к настоящему постановлению. Цель использования - «Строительство и эксплуатация линейно-кабельного сооружения связи «Волоконно-оптическая линия связи» - линии связи, линейно-кабельные сооружения связи и иные сооружения связи, на размещение которых не требуется разрешения на строительство. Срок использования - 1 год.

2. В случае, если использование земельного участка на основании разрешения на использование земельного участка приведёт к порче либо к уничтожению плодородного слоя почвы в границах земельного участка, Общество с ограниченной ответственностью «Научно-производственное объединение «Импульс» обязано:

1) привести земельный участок в состояние, пригодное для его использования в соответствии с разрешённым использованием;

2) выполнить необходимые работы по рекультивации земельного участка.

3. В случае изменения действующего законодательства Общество с ограниченной ответственностью «Научно-производственное объединение «Импульс» обязуется незамедлительно направить в Администрацию Анадырского муниципального района необходимые документы для внесения соответствующих изменений в разрешение на использование земель или земельного участка, находящихся в государственной собственности или муниципальной собственности, без предоставления земель или земельного участка и установления сервитута, публичного сервитута.

4. Действие разрешения на использование земель или земельного участка прекращается со дня предоставления земель или земельного участка гражданину или юридическому лицу.

5. Настоящее постановление подлежит размещению на официальном сайте Администрации Анадырского муниципального района в информационно-телекоммуникационной сети «Интернет».

6. Контроль за исполнением настоящего постановления возложить на заместителя Главы Администрации – начальника Управления финансов, экономики и имущественных отношений Администрации Анадырского муниципального района Хамченко Н.А.



И.о. Главы Администрации

А.А. Исканцев

Приложение  
к постановлению Администрации  
Анадырского муниципального района  
от \_\_\_\_\_ 20\_\_ г. № \_\_\_\_\_

**СХЕМА**  
**координат характерных точек границ**  
**территории используемых земель**

Участок: :ЗУ1 Площадь: 370939 кв. м.

Категория земель:

Фактическое использование:

- Разрешённое использование: -

Адрес: Чукотский АО, Анадырский р-н

Название участка	Название межевого знака	X, м	Y, м	Дирекционные углы	Расстояние (м)
:ЗУ1(1)	н1	977395.78	6553235.3 5	192° 42' 55"	2.00
	н2	977393.83	6553234.9 1	282° 41' 31"	240.36
	н3	977446.64	6553000.4 2	283° 30' 32"	353.25
	н4	977529.16	6552656.9 4	282° 14' 6"	238.81
	н5	977579.77	6552423.5 5	282° 55' 27"	356.60
	н6	977659.53	6552075.9 8	281° 49' 41"	264.76
	н7	977713.8	6551816.8 4	284° 56' 56"	77.65
	н8	977733.83	6551741.8 2	305° 17' 9"	30.97
	н9	977751.72	6551716.5 4	310° 4' 34"	42.84
	н10	977779.3	6551683.7 6	319° 7' 22"	87.63
Название участка	Название межевого знака	X, м	Y, м	Дирекционные углы	Расстояние (м)
:ЗУ1(1)	н11	977845.56	6551626.4 1	318° 48' 39"	87.13
	н12	977911.13	6551569.0 3	327° 57' 44"	265.84
	н13	978136.48	6551428.0 1	307° 17' 27"	48.71
	н14	978165.99	6551389.2 6	298° 52' 39"	66.94
	н15	978198.32	6551330.6 4	293° 20' 3"	27.14
	н16	978209.07	6551305.7 2	274° 59' 14"	63.38
	н17	978214.58	6551242.5 8	264° 56' 31"	27.34
	н18	978212.17	6551215.3 5	257° 51' 38"	153.65
	н19	978179.86	6551065.1 4	257° 14' 51"	258.59
	н20	978122.78	6550812.9 3	257° 17' 20"	115.25
Название участка	Название межевого знака	X, м	Y, м	Дирекционные углы	Расстояние (м)
:ЗУ1(1)	н21	978097.42	6550700.5	256° 38' 59"	50.24

	н22	978085.82	6550651.6 2	260° 38' 7"	78.11
	н23	978073.11	6550574.5 5	267° 33' 56"	59.56
	н24	978070.58	6550515.0 4	281° 34' 50"	68.44
	н25	978084.32	6550447.9 9	301° 53' 10"	271.74
	н26	978227.86	6550217.2 6	35° 31' 57"	1113.62
	н27	979134.11	6550864.4 6	59° 25' 24"	877.49
	н28	979580.48	6551619.9 4	57° 40' 53"	864.31
	н29	980042.56	6552350.3 6	58° 12' 28"	3650.81
	н30	981965.95	6555453.4 2	58° 3' 27"	1291.79
<b>Название участка</b>	<b>Название межевого знака</b>	<b>Х, м</b>	<b>У, м</b>	<b>Дирекционные углы</b>	<b>Расстояние (м)</b>
:3У1(1)	н31	982649.39	6556549.6 1	58° 27' 13"	1815.01
	н32	983598.98	6558096.3 9	57° 57' 11"	1086.33
	н33	984175.4	6559017.1 8	57° 54' 13"	463.00
	н34	984421.41	6559409.4 1	58° 14' 45"	327.95
	н35	984594	6559688.2 7	58° 41' 41"	282.33
	н36	984740.7	6559929.5	336° 53' 7"	41.16
	н37	984778.56	6559913.3 4	58° 48' 30"	172.99
	н38	984868.15	6560061.3 2	51° 41' 42"	84.42
	н39	984920.48	6560127.5 7	60° 53' 30"	118.63
	н40	984978.19	6560231.2 2	58° 29' 13"	486.10
<b>Название участка</b>	<b>Название межевого знака</b>	<b>Х, м</b>	<b>У, м</b>	<b>Дирекционные углы</b>	<b>Расстояние (м)</b>
:3У1(1)	н41	985232.27	6560645.6 3	58° 16' 32"	516.38
	н42	985503.8	6561084.8 6	58° 2' 10"	282.10
	н43	985653.14	6561324.1 9	58° 41' 33"	277.33
	н44	985797.25	6561561.1 4	58° 38' 47"	1010.08
	н45	986322.81	6562423.7 2	58° 28' 46"	710.33
	н46	986694.17	6563029.2 4	57° 33' 3"	258.65
	н47	986832.95	6563247.5 1	58° 51' 7"	315.57
	н48	986996.18	6563517.5 9	58° 31' 23"	483.92
	н49	987248.86	6563930.3	42° 50' 26"	308.34
	н50	987474.95	6564139.9 6	30° 32' 37"	314.21

Название участка	Название межевого знака	Х, м	У, м	Дирекционные углы	Расстояние (м)
------------------	-------------------------	------	------	-------------------	----------------

:3У1(1)	н51	987745.56	6564299. 64	29° 23' 24"	455.06
	н52	988142.05	6564522. 96	23° 47' 29"	910.05
	н53	988974.76	6564890. 08	22° 44' 53"	533.21
	н54	989466.49	6565096. 26	19° 59' 56"	436.22
	н55	989876.41	6565245. 45	28° 39' 3"	621.37
	н56	990421.7	6565543. 38	7° 55' 18"	918.79
	н57	991331.72	6565670. 01	35° 43' 37"	1258.29
	н58	992353.21	6566404. 76	17° 1' 51"	398.14
	н59	992733.89	6566521. 37	354° 14' 11"	609.32
	н60	993340.13	6566460. 18	348° 52' 19"	440.41
	н61	993772.26	6566375. 18	346° 22' 43"	1095.35
<b>Название участка</b>	<b>Название межевого знака</b>	<b>Х, м</b>	<b>У, м</b>	<b>Дирекционные углы</b>	<b>Расстояние (м)</b>
:3У1(1)	н62	994836.8	6566117. 22	311° 58' 32"	905.20
	н63	995442.21	6565444. 27	340° 50' 50"	757.12
	н64	996157.42	6565195. 87	354° 27' 15"	894.05
	н65	997047.29	6565109. 47	6° 19' 1"	1153.42
	н66	998193.71	6565236. 38	2° 23' 48"	1111.72
	н67	999304.46	6565282. 87	39° 36' 22"	1551.10
	н68	1000499.5	6566271. 71	22° 54' 54"	1663.88
	н69	1002032.07	6566919. 57	353° 42' 19"	1862.51
	н70	1003883.35	6566715. 36	10° 16' 59"	669.25
	н71	1004541.85	6566834. 83	17° 9' 42"	2352.30
<b>Название участка</b>	<b>Название межевого знака</b>	<b>Х, м</b>	<b>У, м</b>	<b>Дирекционные углы</b>	<b>Расстояние (м)</b>
:3У1(1)	н72	1006789.41	6567528. 93	323° 39' 11"	542.07
	н73	1007226.02	6567207. 66	344° 59' 51"	571.51
	н74	1007778.05	6567059. 72	5° 45' 40"	2442.30
	н75	1010208.01	6567304. 89	20° 51' 55"	3518.41
	н76	1013495.68	6568558. 06	11° 12' 31"	702.17
	н77	1014184.46	6568694. 55	336° 26' 49"	769.30
	н78	1014889.67	6568387. 14	1° 11' 43"	592.43
	н79	1015481.97	6568399. 5	18° 11' 4"	954.05
	н80	1016388.37	6568697. 24	348° 50' 45"	7402.54

Название участка	Название межевого знака	X, м	Y, м	Дирекционные углы	Расстояние (м)
:ЗУ1(1)	н81	1023651.08	6567265.23	1° 41' 25"	2401.29
	н82	1026051.32	6567336.07	11° 5' 48"	1876.83
	н83	1027893.06	6567697.3	341° 47' 53"	605.60
	н84	1028468.36	6567508.13	24° 27' 39"	100.13
	н85	1028559.5	6567549.59	72° 2' 38"	158.13
	н86	1028608.25	6567700.02	152° 55' 40"	2.02
	н87	1028606.45	6567700.94	252° 2' 32"	157.57
	н88	1028557.87	6567551.05	204° 27' 52"	98.47
	н89	1028468.24	6567510.27	161° 47' 52"	605.34
	н90	1027893.19	6567699.36	191° 5' 48"	1877.19
Название участка	Название межевого знака	X, м	Y, м	Дирекционные углы	Расстояние (м)
:ЗУ1(2)	н91	1026051.1	6567338.06	181° 41' 25"	2400.89
	н92	1023651.25	6567267.24	168° 50' 45"	7402.83
	н93	1016388.25	6568699.3	198° 11' 4"	954.28
	н94	1015481.63	6568401.49	181° 11' 38"	591.69
	н95	1014890.07	6568389.16	156° 26' 52"	769.48
	н96	1014184.69	6568696.63	191° 12' 29"	702.97
	н97	1013495.13	6568559.99	200° 51' 55"	3518.31
	н98	1010207.55	6567306.86	185° 45' 41"	2441.67
	н99	1007778.21	6567061.75	164° 59' 54"	570.76
	н100	1007226.9	6567209.49	143° 39' 10"	542.71
Название участка	Название межевого знака	X, м	Y, м	Дирекционные углы	Расстояние (м)
:ЗУ1(2)	н101	1006789.78	6567531.14	197° 9' 43"	2353.18
	н102	1004541.38	6566836.78	190° 17' 0"	668.84
	н103	1003883.28	6566717.38	173° 42' 18"	1862.73
	н104	1002031.78	6566921.62	202° 54' 55"	1664.71
	н105	1000498.45	6566273.43	219° 36' 21"	1550.72
	н106	999303.7	6565284.84	182° 23' 49"	1111.11
	н107	998193.56	6565238.37	186° 19' 0"	1153.28
	н108	997047.28	6565111.48	174° 27' 15"	893.61
	н109	996157.85	6565197.84	160° 50' 51"	756.37
	н110	995443.35	6565445.99	131° 58' 30"	905.31
Название участка	Название межевого знака	X, м	Y, м	Дирекционные углы	Расстояние (м)
:ЗУ1(2)	н111	994837.87	6566119.03	166° 22' 43"	1096.01
	н112	993772.69	6566377.14	168° 52' 17"	440.54
	н113	993340.43	6566462.17	174° 14' 14"	609.82
	н114	992733.69	6566523.4	197° 1' 53"	398.87
	н115	992352.31	6566406.57	215° 43' 36"	1258.13
	н116	991330.95	6565671.92	187° 55' 18"	918.66
	н117	990421.06	6565545.31	208° 39' 4"	621.59
	н118	989875.58	6565247.27	199° 59' 54"	436.12
	н119	989465.76	6565098.12	202° 44' 51"	533.27
	н120	988973.97	6564891.92	203° 47' 30"	910.16
	н121	988141.16	6564524.75	209° 23' 23"	455.18
Название участка	Название межевого знака	X, м	Y, м	Дирекционные углы	Расстояние (м)
:ЗУ1(2)	н122	987744.56	6564301.37	210° 32' 38"	314.44

	н123	987473.75	6564141.57	222° 50' 29"	308.84
	н124	987247.3	6563931.57	238° 31' 22"	484.20
	н125	986994.47	6563518.62	238° 51' 6"	315.55
	н126	986831.25	6563248.56	237° 32' 59"	258.65
	н127	986692.47	6563030.3	238° 28' 45"	710.34
	н128	986321.1	6562424.77	238° 38' 50"	1010.08
	н129	985795.55	6561562.18	238° 41' 22"	277.33
	н130	985651.43	6561325.24	238° 2' 16"	282.10
<b>Название участка</b>	<b>Название межевого знака</b>	<b>X, м</b>	<b>Y, м</b>	<b>Дирекционные углы</b>	<b>Расстояние (м)</b>
:ЗУ1(2)	н131	985502.1	6561085.91	238° 16' 35"	516.39
	н132	985230.57	6560646.67	238° 29' 14"	486.14
	н133	984976.47	6560232.22	240° 53' 29"	118.51
	н134	984918.82	6560128.68	231° 41' 1"	84.39
	н135	984866.5	6560062.47	238° 48' 31"	171.39
	н136	984777.74	6559915.86	156° 52' 28"	41.15
	н137	984739.9	6559932.02	238° 41' 35"	284.07
	н138	984592.29	6559689.31	238° 14' 50"	327.92
	н139	984419.72	6559410.47	237° 54' 13"	463.00
	н140	984173.71	6559018.24	237° 57' 11"	1086.35
н141	983597.28	6558097.43	238° 27' 12"	1815.00	
<b>Название участка</b>	<b>Название межевого знака</b>	<b>X, м</b>	<b>Y, м</b>	<b>Дирекционные углы</b>	<b>Расстояние (м)</b>
:ЗУ1(2)	н142	982647.69	6556550.66	238° 3' 27"	1291.79
	н143	981964.25	6555454.47	238° 12' 27"	3650.80
	н144	980040.86	6552351.42	237° 40' 53"	864.32
	н145	979578.77	6551620.99	239° 25' 25"	877.11
	н146	979132.6	6550865.84	215° 31' 57"	1111.06
	н147	978228.44	6550220.13	121° 53' 16"	269.24
	н148	978086.21	6550448.74	101° 34' 53"	67.84
	н149	978072.59	6550515.2	87° 34' 11"	59.19
	н150	978075.1	6550574.34	80° 38' 3"	77.92
	н151	978087.78	6550651.22	76° 38' 51"	50.19
<b>Название участка</b>	<b>Название межевого знака</b>	<b>X, м</b>	<b>Y, м</b>	<b>Дирекционные углы</b>	<b>Расстояние (м)</b>
:ЗУ1(2)	н152	978099.37	6550700.05	77° 17' 24"	115.26
	н153	978124.73	6550812.49	77° 14' 55"	258.61
	н154	978181.81	6551064.72	77° 51' 33"	153.77
	н155	978214.15	6551215.05	84° 56' 6"	27.64
	н156	978216.59	6551242.58	94° 59' 5"	63.87
	н157	978211.04	6551306.21	113° 19' 46"	27.57
	н158	978200.12	6551331.53	118° 53' 5"	67.18
	н159	978167.67	6551390.35	127° 16' 54"	49.23
	н160	978137.85	6551429.52	147° 57' 48"	266.03

	н161	977912.33	6551570.64	138° 48' 46"	86.98
<b>Название участка</b>	<b>Название межевого знака</b>	<b>X, м</b>	<b>Y, м</b>	<b>Дирекционные углы</b>	<b>Расстояние (м)</b>
:ЗУ1(2)	н162	977846.87	6551627.92	139° 7' 30"	87.48
	н163	977780.72	6551685.17	130° 4' 2"	42.60
	н164	977753.3	6551717.77	125° 17' 19"	30.52
	н165	977735.67	6551742.68	104° 56' 48"	77.23
	н166	977715.75	6551817.3	101° 49' 38"	264.73
	н167	977661.49	6552076.41	102° 55' 26"	356.61
	н168	977581.73	6552423.99	102° 14' 12"	238.83
	н169	977531.11	6552657.39	103° 30' 32"	353.25
	н170	977448.59	6553000.87	102° 41' 32"	240.35
	н1	977395.78	6553235.35	-	-
<b>Название участка</b>	<b>Название межевого знака</b>	<b>X, м</b>	<b>Y, м</b>	<b>Дирекционные углы</b>	<b>Расстояние (м)</b>
:ЗУ1(2)	н171	1057374.89	6569363.14	269° 42' 53"	2.01
	н172	1057374.88	6569361.13	352° 45' 5"	728.93
	н173	1058097.98	6569269.16	344° 24' 43"	1063.84
	н174	1059122.69	6568983.29	333° 14' 35"	858.85
	н175	1059889.58	6568596.63	342° 45' 27"	264.66
	н176	1060142.35	6568518.18	355° 24' 47"	442.79
	н177	1060583.72	6568482.77	345° 54' 17"	761.74
	н178	1061322.53	6568297.26	351° 15' 42"	742.89
	н179	1062056.8	6568184.4	1° 52' 47"	297.83
н180	1062354.47	6568194.17	49° 37' 21"	657.14	
<b>Название участка</b>	<b>Название межевого знака</b>	<b>X, м</b>	<b>Y, м</b>	<b>Дирекционные углы</b>	<b>Расстояние (м)</b>
:ЗУ1(2)	н181	1062780.18	6568694.78	12° 59' 23"	1052.49
	н182	1063805.74	6568931.36	34° 37' 4"	365.38
	н183	1064106.43	6569138.93	24° 37' 29"	2402.67
	н184	1066290.59	6570140.06	46° 35' 23"	503.35
	н185	1066636.5	6570505.72	34° 45' 19"	444.34
	н186	1067001.57	6570759.03	11° 59' 11"	743.06
	н187	1067728.43	6570913.35	45° 27' 11"	1363.63
	н188	1068685.01	6571885.18	49° 9' 8"	396.77
	н189	1068944.52	6572185.32	67° 26' 42"	330.11
н190	1069071.14	6572490.18	1° 20' 55"	396.84	
<b>Название участка</b>	<b>Название межевого знака</b>	<b>X, м</b>	<b>Y, м</b>	<b>Дирекционные углы</b>	<b>Расстояние (м)</b>
:ЗУ1(2)	н191	1069467.87	6572499.52	352° 13' 11"	860.58
	н192	1070320.53	6572383.02	340° 50' 1"	874.97
	н193	1071147	6572095.76	344° 19' 54"	2489.42
	н194	1073543.92	6571423.45	329° 44' 33"	2143.70
	н195	1075395.59	6570343.27	324° 12' 47"	1508.15
	н196	1076619	6569461.35	306° 10' 22"	330.62
	н197	1076814.14	6569194.46	334° 42' 24"	388.88
	н198	1077165.74	6569028.31	359° 43' 26"	697.41

	н199	1077863.14	6569024.95	352° 3' 51"	1721.28
	н200	1079567.94	6568787.31	324° 34' 4"	1339.80
<b>Название участка</b>	<b>Название межевого знака</b>	<b>X, м</b>	<b>Y, м</b>	<b>Дирекционные углы</b>	<b>Расстояние (м)</b>
:ЗУ1(2)	н201	1080659.61	6568010.58	46° 33' 48"	497.55
	н202	1081001.7	6568371.87	336° 49' 50"	3809.58
	н203	1084504.02	6566872.99	327° 6' 50"	1409.29
	н204	1085687.47	6566107.79	331° 32' 57"	1767.67
	н205	1087241.65	6565265.67	339° 40' 15"	1582.38
	н206	1088725.47	6564715.93	346° 30' 14"	1519.56
	н207	1090203.07	6564361.3	351° 48' 7"	1392.56
	н208	1091581.4	6564162.73	19° 29' 24"	295.34
	н209	1091859.82	6564261.27	5° 29' 26"	168.36
	н210	1092027.41	6564277.38	10° 51' 4"	378.63
<b>Название участка</b>	<b>Название межевого знака</b>	<b>X, м</b>	<b>Y, м</b>	<b>Дирекционные углы</b>	<b>Расстояние (м)</b>
:ЗУ1(2)	н211	1092399.27	6564348.66	28° 30' 49"	377.44
	н212	1092730.93	6564528.84	19° 47' 0"	492.57
	н213	1093194.43	6564695.56	22° 5' 37"	136.82
	н214	1093321.2	6564747.02	40° 19' 29"	125.28
	н215	1093416.71	6564828.09	5° 14' 57"	293.04
	н216	1093708.52	6564854.9	19° 47' 22"	206.40
	н217	1093902.73	6564924.78	348° 7' 53"	446.07
	н218	1094339.26	6564833.04	355° 24' 33"	646.83
	н219	1094984.01	6564781.27	10° 5' 59"	442.33
	н220	1095419.49	6564858.84	355° 11' 44"	1865.40
<b>Название участка</b>	<b>Название межевого знака</b>	<b>X, м</b>	<b>Y, м</b>	<b>Дирекционные углы</b>	<b>Расстояние (м)</b>
:ЗУ1(2)	н221	1097278.34	6564702.61	333° 36' 49"	527.12
	н222	1097750.54	6564468.35	342° 22' 55"	244.42
	н223	1097983.5	6564394.37	359° 59' 45"	717.04
	н224	1098700.54	6564394.32	349° 39' 27"	950.32
	н225	1099635.42	6564223.71	5° 35' 1"	1691.91
	н226	1101319.3	6564388.33	352° 42' 31"	251.51
	н227	1101568.78	6564356.41	17° 25' 44"	564.66
	н228	1102107.52	6564525.54	12° 53' 28"	1040.69
	н229	1103121.98	6564757.72	0° 0' 19"	2541.41
	н230	1105663.39	6564757.96	13° 29' 17"	2578.13
<b>Название участка</b>	<b>Название межевого знака</b>	<b>X, м</b>	<b>Y, м</b>	<b>Дирекционные углы</b>	<b>Расстояние (м)</b>
:ЗУ1(2)	н231	1108170.41	6565359.3	355° 27' 24"	1093.26
	н232	1109260.23	6565272.7	15° 56' 27"	302.10
	н233	1109550.71	6565355.67	358° 45' 37"	528.31
	н234	1110078.9	6565344.24	347° 49' 30"	501.86

	н235	1110569.47	6565238.4	330° 59' 59"	665.51
	н236	1111151.54	6564915.75	330° 9' 15"	198.97
	н237	1111324.12	6564816.73	359° 47' 23"	984.47
	н238	1112308.58	6564813.12	344° 53' 21"	1332.57
	н239	1113595.08	6564465.74	350° 1' 9"	1266.14
	н240	1114842.06	6564246.3	341° 11' 41"	353.00
<b>Название участка</b>	<b>Название межевого знака</b>	<b>Х, м</b>	<b>У, м</b>	<b>Дирекционные углы</b>	<b>Расстояние (м)</b>
:ЗУ1(2)	н241	1115176.22	6564132.51	329° 24' 7"	415.18
	н242	1115533.59	6563921.18	319° 5' 9"	694.49
	н243	1116058.41	6563466.34	323° 44' 16"	1021.93
	н244	1116882.41	6562861.89	327° 58' 31"	457.45
	н245	1117270.25	6562619.31	337° 0' 17"	326.30
	н246	1117570.62	6562491.84	350° 24' 54"	605.07
	н247	1118167.24	6562391.09	349° 8' 41"	810.24
	н248	1118962.98	6562238.5	340° 48' 10"	463.36
	н249	1119400.57	6562086.14	357° 23' 47"	248.55
	н250	1119648.86	6562074.85	4° 49' 8"	714.69
<b>Название участка</b>	<b>Название межевого знака</b>	<b>Х, м</b>	<b>У, м</b>	<b>Дирекционные углы</b>	<b>Расстояние (м)</b>
:ЗУ1(2)	н251	1120361.02	6562134.89	358° 13' 12"	1210.85
	н252	1121571.29	6562097.28	358° 14' 49"	366.48
	н253	1121937.6	6562086.07	343° 19' 50"	1000.49
	н254	1122896.05	6561799.08	335° 14' 3"	762.79
	н255	1123588.69	6561479.54	319° 5' 29"	411.97
	н256	1123900.04	6561209.76	330° 53' 21"	126.27
	н257	1124010.36	6561148.33	341° 29' 0"	778.35
	н258	1124748.42	6560901.14	341° 44' 42"	724.54
	н259	1125436.5	6560674.18	316° 36' 5"	1469.49
	н260	1126504.22	6559664.54	344° 47' 39"	588.75
<b>Название участка</b>	<b>Название межевого знака</b>	<b>Х, м</b>	<b>У, м</b>	<b>Дирекционные углы</b>	<b>Расстояние (м)</b>
:ЗУ1(2)	н261	1127072.36	6559510.12	295° 24' 42"	864.90
	н262	1127443.51	6558728.9	263° 10' 39"	437.06
	н263	1127391.59	6558294.93	269° 43' 23"	316.66
	н264	1127390.06	6557978.27	283° 38' 17"	188.81
	н265	1127434.58	6557794.78	304° 1' 35"	110.03
	н266	1127496.15	6557703.59	331° 55' 22"	2404.08
	н267	1129617.31	6556572.09	313° 39' 45"	3654.48
	н268	1132140.4	6553928.37	280° 49' 11"	275.14
	н269	1132192.05	6553658.12	323° 36' 31"	2995.03
	н270	1134603	6551881.18	322° 45' 19"	1161.17
<b>Название участка</b>	<b>Название межевого знака</b>	<b>Х, м</b>	<b>У, м</b>	<b>Дирекционные углы</b>	<b>Расстояние (м)</b>

:3У1(2)	н271	1135527.36	6551178.42	320° 9' 2"	218.33
	н272	1135694.98	6551038.52	285° 2' 24"	201.43
	н273	1135747.25	6550843.99	264° 46' 38"	1612.46
	н274	1135600.47	6549238.22	222° 17' 47"	223.52
	н275	1135435.14	6549087.8	215° 41' 7"	220.58
	н276	1135255.98	6548959.13	177° 52' 33"	325.64
	н277	1134930.56	6548971.2	192° 27' 20"	563.32
	н278	1134380.5	6548849.7	249° 23' 30"	272.18
	н279	1134284.7	6548594.94	261° 45' 51"	195.82
	н280	1134256.65	6548401.14	231° 40' 27"	68.81
<b>Название участка</b>	<b>Название межевого знака</b>	<b>Х, м</b>	<b>У, м</b>	<b>Дирекционные углы</b>	<b>Расстояние (м)</b>
:3У1(2)	н281	1134213.98	6548347.16	188° 35' 4"	404.24
	н282	1133814.27	6548286.82	218° 46' 45"	814.12
	н283	1133179.61	6547776.92	242° 25' 15"	555.74
	н284	1132922.32	6547284.33	265° 4' 43"	730.89
	н285	1132859.62	6546556.13	269° 23' 14"	550.88
	н286	1132853.73	6546005.28	303° 26' 39"	175.22
	н287	1132950.3	6545859.07	330° 27' 45"	758.51
	н288	1133610.23	6545485.13	354° 56' 35"	339.33
	н289	1133948.24	6545455.22	330° 48' 22"	118.77
	н290	1134051.92	6545397.29	349° 42' 44"	145.19
<b>Название участка</b>	<b>Название межевого знака</b>	<b>Х, м</b>	<b>У, м</b>	<b>Дирекционные углы</b>	<b>Расстояние (м)</b>
3У1(2)	н291	1134194.78	6545371.36	326° 40' 27"	119.90
	н292	1134294.96	6545305.49	323° 27' 35"	299.10
	н293	1134535.27	6545127.41	333° 46' 10"	437.98
	н294	1134928.15	6544933.83	335° 11' 45"	342.11
	н295	1135238.7	6544790.31	327° 0' 54"	618.04
	н296	1135757.12	6544453.84	0° 14' 14"	275.21
	н297	1136032.33	6544454.98	295° 30' 39"	140.27
	н298	1136092.74	6544328.39	316° 4' 59"	434.23
	н299	1136405.54	6544027.2	326° 27' 28"	3189.21
	н300	1139063.68	6542265	330° 17' 12"	606.75
<b>Название участка</b>	<b>Название межевого знака</b>	<b>Х, м</b>	<b>У, м</b>	<b>Дирекционные углы</b>	<b>Расстояние (м)</b>
:3У1(2)	н301	1139590.65	6541964.26	341° 40' 18"	961.46
	н302	1140503.34	6541661.92	359° 59' 44"	815.31
	н303	1141318.65	6541661.86	9° 37' 21"	752.81
	н304	1142060.87	6541787.7	0° 17' 7"	574.10
	н305	1142634.96	6541790.56	344° 56' 29"	228.79
	н306	1142855.89	6541731.12	344° 11' 59"	43.89
	н307	1142898.12	6541719.17	5° 56' 20"	679.23
	н308	1143573.7	6541789.45	0° 6' 42"	369.28
	н309	1143942.98	6541790.17	1° 19' 33"	258.01
	н310	1144200.92	6541796.14	330° 52' 11"	141.39
<b>Название участка</b>	<b>Название меже-</b>	<b>Х, м</b>	<b>У, м</b>	<b>Дирекционные углы</b>	<b>Расстояние (м)</b>

	<b>вогo знака</b>				
:3У1(2)	н311	1144324.43	6541727.31	291° 45' 48"	115.24
	н312	1144367.16	6541620.28	325° 44' 55"	228.54
	н313	1144556.07	6541491.65	352° 15' 19"	206.82
	н314	1144761	6541463.78	3° 18' 47"	664.58
	н315	1145424.47	6541502.19	5° 14' 41"	380.37
	н316	1145803.25	6541536.96	354° 58' 27"	638.70
	н317	1146439.49	6541481.01	357° 42' 2"	720.08
	н318	1147158.99	6541452.12	1° 39' 44"	114.80
	н319	1147273.74	6541455.45	20° 30' 43"	1007.81
	н320	1148217.65	6541808.59	21° 52' 35"	656.40
<b>Название участка</b>	<b>Название межевого знака</b>	<b>Х, м</b>	<b>У, м</b>	<b>Дирекционные углы</b>	<b>Расстояние (м)</b>
:3У1(2)	н321	1148826.78	6542053.17	25° 26' 21"	393.36
	н322	1149182	6542222.14	356° 37' 24"	272.17
	н323	1149453.7	6542206.11	7° 47' 11"	433.42
	н324	1149883.12	6542264.83	358° 38' 27"	316.25
	н325	1150199.28	6542257.33	345° 3' 48"	310.61
	н326	1150499.4	6542177.27	353° 0' 51"	246.58
	н327	1150744.15	6542147.28	354° 46' 58"	660.08
	н328	1151401.5	6542087.26	357° 24' 51"	463.49
	н329	1151864.52	6542066.35	342° 54' 10"	178.78
	н330	1152035.4	6542013.79	1° 5' 26"	113.46
<b>Название участка</b>	<b>Название межевого знака</b>	<b>Х, м</b>	<b>У, м</b>	<b>Дирекционные углы</b>	<b>Расстояние (м)</b>
:3У1(2)	н331	1152148.84	6542015.95	11° 31' 0"	359.17
	н332	1152500.78	6542087.66	21° 12' 2"	366.00
	н333	1152842.01	6542220.02	12° 6' 25"	261.61
	н334	1153097.8	6542274.89	354° 25' 10"	1032.14
	н335	1154125.05	6542174.52	332° 30' 46"	278.19
	н336	1154371.84	6542046.12	325° 58' 53"	87.60
	н337	1154444.45	6541997.11	246° 1' 23"	246.80
	н338	1154344.16	6541771.61	292° 46' 31"	178.70
	н339	1154413.34	6541606.84	306° 21' 41"	104.37
	н340	1154475.22	6541522.79	18° 57' 31"	200.99
<b>Название участка</b>	<b>Название межевого знака</b>	<b>Х, м</b>	<b>У, м</b>	<b>Дирекционные углы</b>	<b>Расстояние (м)</b>
:3У1(2)	н341	1154665.31	6541588.09	14° 15' 54"	101.94
	н342	1154764.11	6541613.21	281° 13' 36"	432.99
	н343	1154848.41	6541188.51	11° 58' 37"	31.32
	н344	1154879.05	6541195.01	280° 7' 57"	92.48
	н345	1154895.32	6541103.97	280° 22' 46"	253.49
	н346	1154940.99	6540854.63	280° 56' 45"	128.13
	н347	1154965.32	6540728.83	281° 12' 27"	188.92
	н348	1155002.04	6540543.51	281° 47' 5"	765.09

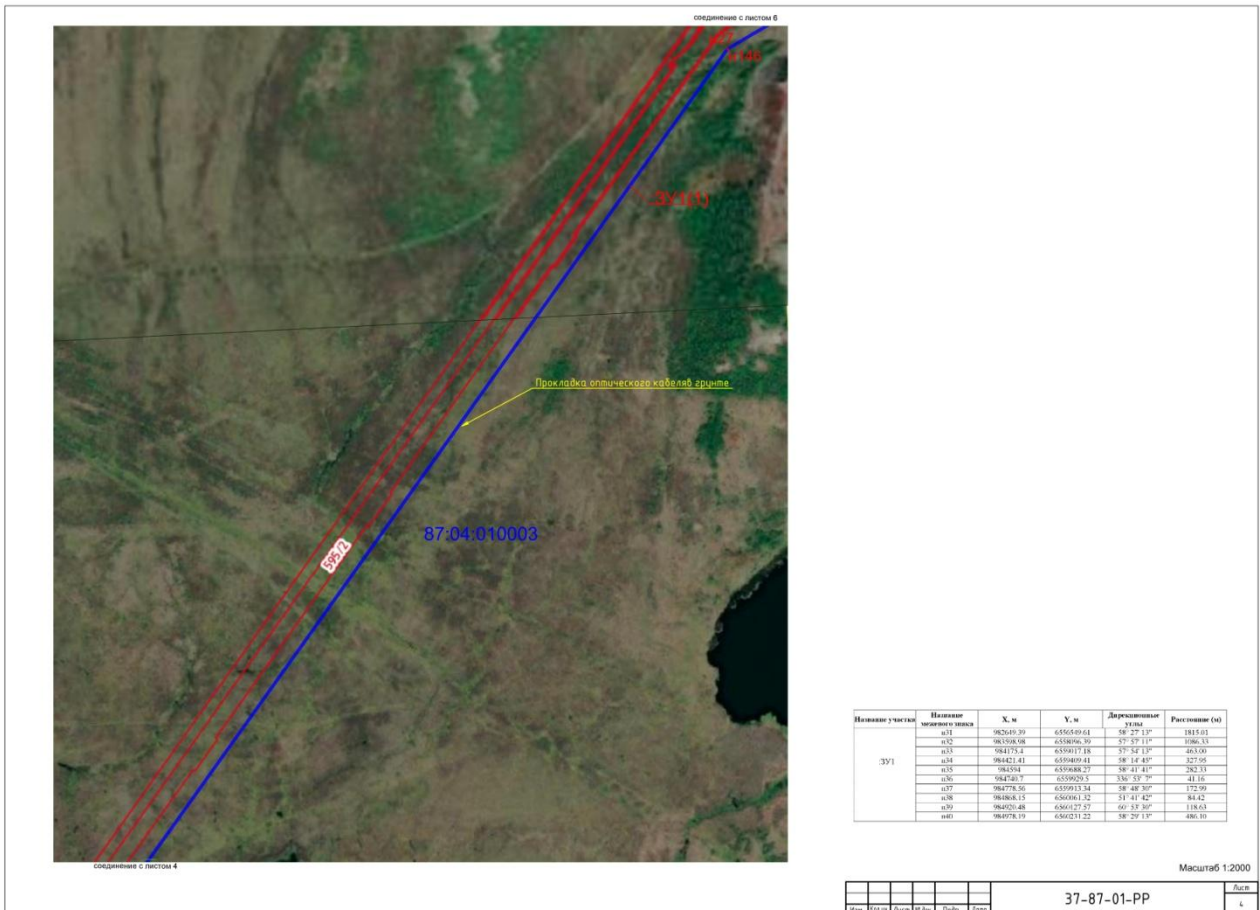
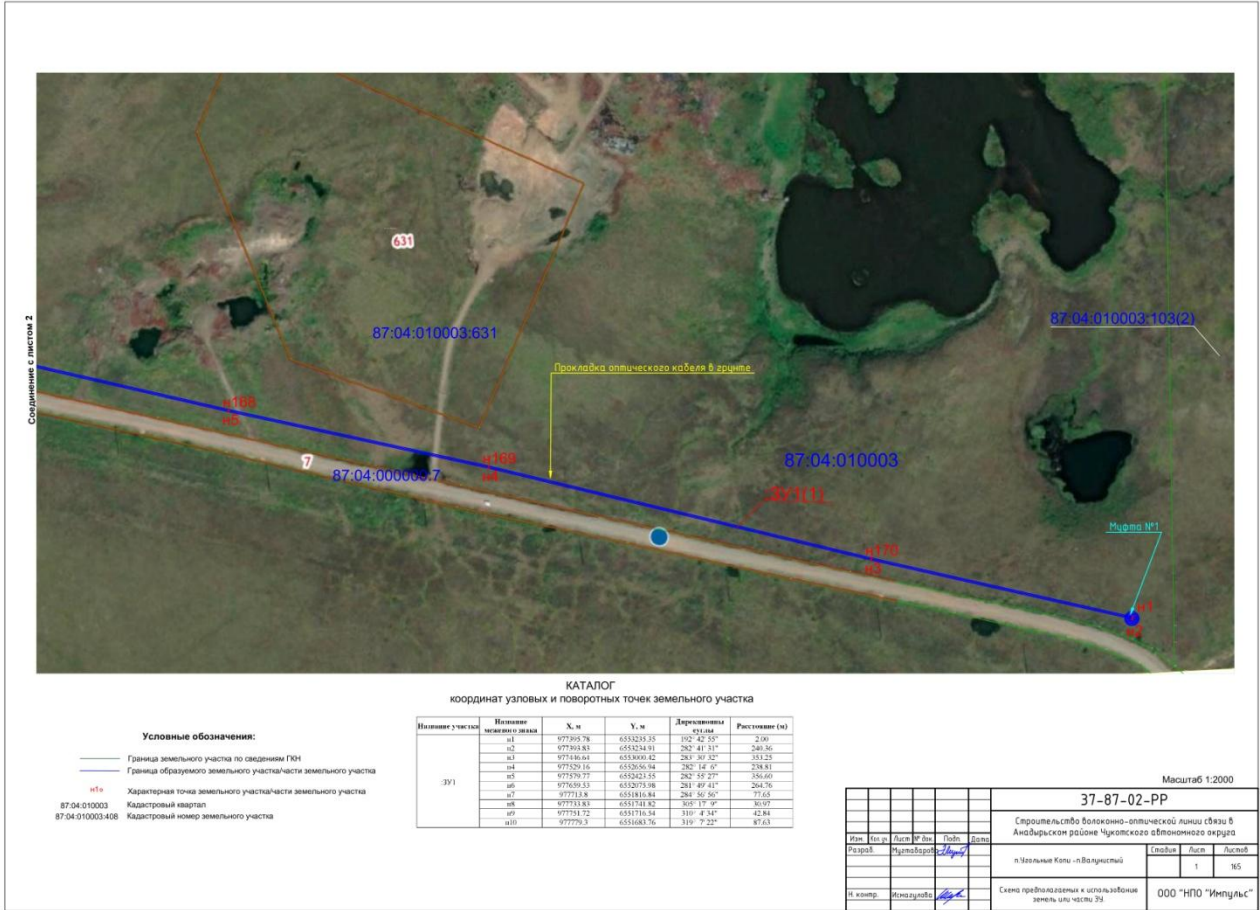
	н349	1155158.3	6539794.55	290° 30' 54"	156.03
	н350	1155212.98	6539648.42	273° 18' 24"	143.37
<b>Название участка</b>	<b>Название межевого знака</b>	<b>Х, м</b>	<b>У, м</b>	<b>Дирекционные углы</b>	<b>Расстояние (м)</b>
:ЗУ1(2)	н351	1155221.25	6539505.29	291° 55' 8"	431.64
	н352	1155382.38	6539104.85	322° 0' 39"	31.75
	н353	1155407.4	6539085.31	52° 5' 59"	2.00
	н354	1155408.63	6539086.89	142° 0' 9"	31.20
	н355	1155384.04	6539106.1	111° 55' 12"	430.76
	н356	1155223.23	6539505.72	93° 18' 25"	143.36
	н357	1155214.96	6539648.84	110° 30' 39"	156.17
	н358	1155160.24	6539795.11	101° 47' 9"	764.93
	н359	1155004	6540543.91	101° 12' 31"	188.90
н360	1154967.28	6540729.21	100° 56' 32"	128.12	
<b>Название участка</b>	<b>Название межевого знака</b>	<b>Х, м</b>	<b>У, м</b>	<b>Дирекционные углы</b>	<b>Расстояние (м)</b>
:ЗУ1(2)	н361	1154942.96	6540855	100° 22' 55"	253.48
	н362	1154897.28	6541104.33	100° 7' 33"	94.53
	н363	1154880.66	6541197.39	191° 59' 1"	31.35
	н364	1154849.99	6541190.88	101° 13' 42"	433.08
	н365	1154765.66	6541615.67	194° 16' 15"	104.13
	н366	1154664.74	6541590	198° 57' 21"	199.60
	н367	1154475.96	6541525.16	126° 21' 39"	102.67
	н368	1154415.09	6541607.84	112° 46' 29"	177.60
	н369	1154346.34	6541771.59	66° 1' 19"	247.60
	н370	1154446.96	6541997.82	145° 58' 45"	89.40
<b>Название участка</b>	<b>Название межевого знака</b>	<b>Х, м</b>	<b>У, м</b>	<b>Дирекционные углы</b>	<b>Расстояние (м)</b>
:ЗУ1(2)	н371	1154372.86	6542047.84	152° 30' 45"	278.69
	н372	1154125.63	6542176.47	174° 25' 9"	1032.85
	н373	1153097.68	6542276.91	192° 6' 28"	262.07
	н374	1152841.44	6542221.94	201° 12' 4"	365.99
	н375	1152500.22	6542089.58	191° 30' 54"	358.82
	н376	1152148.62	6542017.95	181° 5' 26"	112.96
	н377	1152035.68	6542015.8	162° 54' 23"	178.71
	н378	1151864.86	6542068.33	177° 24' 51"	463.70
	н379	1151401.63	6542089.25	174° 46' 56"	659.99
	н380	1150744.37	6542149.27	173° 0' 58"	246.41
<b>Название участка</b>	<b>Название межевого знака</b>	<b>Х, м</b>	<b>У, м</b>	<b>Дирекционные углы</b>	<b>Расстояние (м)</b>
:ЗУ1(2)	н381	1150499.79	6542179.23	165° 3' 48"	310.73
	н382	1150199.56	6542259.32	178° 38' 27"	316.64
	н383	1149883.01	6542266.83	187° 47' 7"	433.39
	н384	1149453.61	6542208.12	176° 37' 22"	272.47
	н385	1149181.61	6542224.17	205° 26' 26"	393.81
	н386	1148825.99	6542055	201° 52' 34"	656.33
	н387	1148216.92	6541810.45	200° 30' 44"	1007.46
	н388	1147273.34	6541457.43	181° 39' 29"	114.39
	н389	1147159	6541454.12	177° 42' 0"	719.96
	н390	1146439.62	6541483.01	174° 58' 28"	638.83
<b>Название участка</b>	<b>Название межевого знака</b>	<b>Х, м</b>	<b>У, м</b>	<b>Дирекционные углы</b>	<b>Расстояние (м)</b>
:ЗУ1(2)	н391	1145803.25	6541538.97	185° 14' 44"	380.52

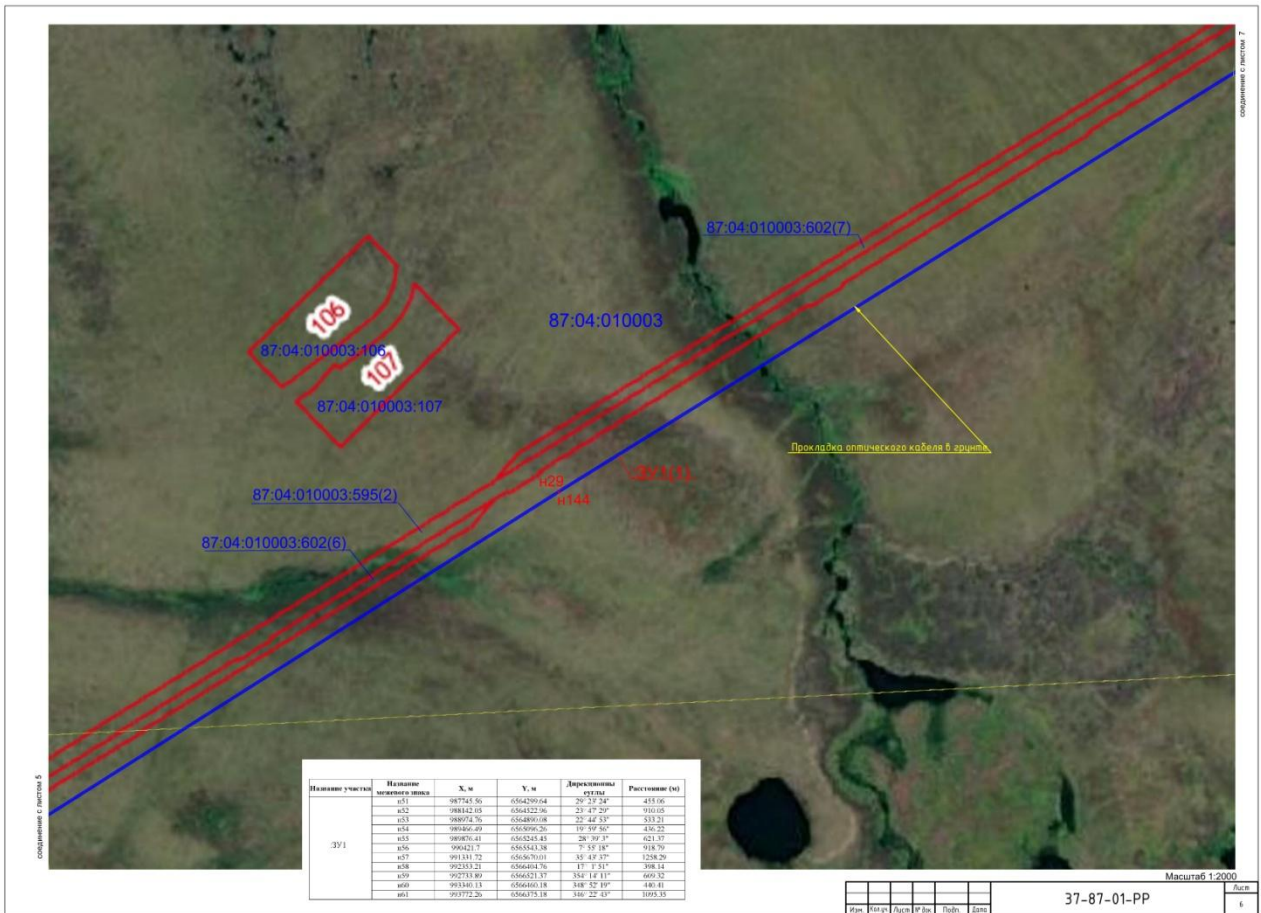
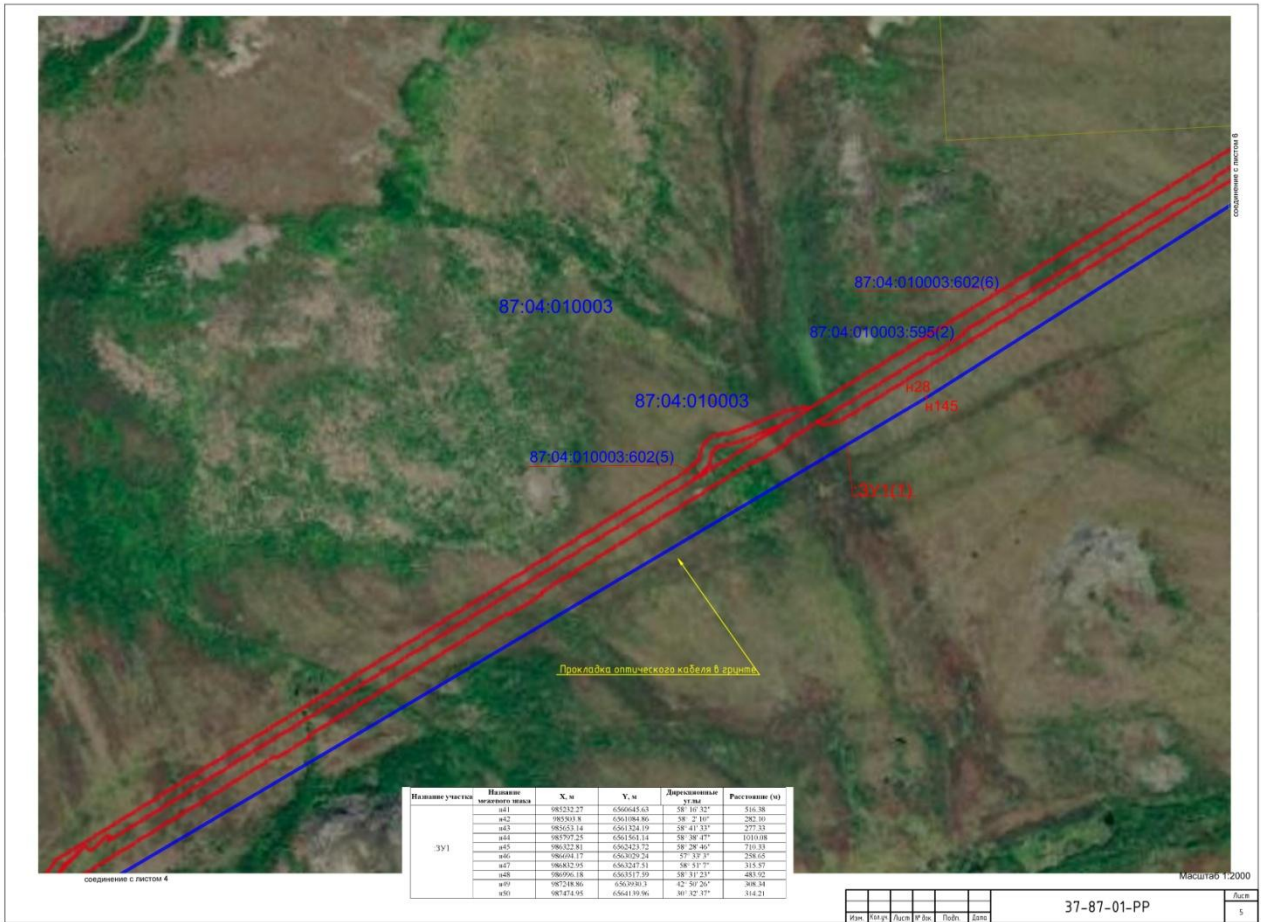
	н392	1145424.32	6541504.18	183° 18' 48"	664.36
	н393	1144761.07	6541465.78	172° 15' 8"	206.14
	н394	1144556.81	6541493.57	145° 44' 58"	227.47
	н395	1144368.79	6541621.59	111° 45' 38"	115.34
	н396	1144326.03	6541728.71	150° 52' 34"	142.66
	н397	1144201.41	6541798.14	181° 19' 23"	258.53
	н398	1143942.95	6541792.17	180° 6' 42"	369.36
	н399	1143573.59	6541791.45	185° 56' 20"	678.93
	н400	1142898.3	6541721.2	164° 11' 50"	43.51
<b>Название участка</b>	<b>Название межевого знака</b>	<b>Х, м</b>	<b>У, м</b>	<b>Дирекционные углы</b>	<b>Расстояние (м)</b>
:ЗУ1(2)	н401	1142856.43	6541733.05	164° 56' 33"	229.07
	н402	1142635.22	6541792.56	180° 17' 6"	574.53
	н403	1142060.7	6541789.7	189° 37' 21"	752.81
	н404	1141318.48	6541663.86	179° 59' 44"	814.82
	н405	1140503.66	6541663.92	161° 40' 19"	960.93
	н406	1139591.48	6541966.09	150° 17' 11"	606.48
	н407	1139064.74	6542266.7	146° 27' 28"	3188.97
	н408	1136406.8	6544028.77	136° 5' 4"	433.70
	н409	1136094.38	6544329.58	115° 30' 24"	141.17
	н410	1136033.59	6544456.99	180° 14' 19"	275.88
<b>Название участка</b>	<b>Название межевого знака</b>	<b>Х, м</b>	<b>У, м</b>	<b>Дирекционные углы</b>	<b>Расстояние (м)</b>
:ЗУ1(2)	н411	1135757.71	6544455.84	147° 0' 57"	617.59
	н412	1135239.66	6544792.06	155° 11' 41"	342.21
	н413	1134929.02	6544935.63	153° 46' 13"	437.79
	н414	1134536.31	6545129.12	143° 27' 33"	298.98
	н415	1134296.1	6545307.13	146° 40' 13"	120.36
	н416	1134195.54	6545373.26	169° 42' 48"	145.26
	н417	1134052.61	6545399.2	150° 48' 38"	118.86
	н418	1133948.84	6545457.17	174° 56' 35"	339.33
	н419	1133610.83	6545487.08	150° 27' 43"	757.58
	н420	1132951.71	6545860.57	123° 26' 40"	174.13
<b>Название участка</b>	<b>Название межевого знака</b>	<b>Х, м</b>	<b>У, м</b>	<b>Дирекционные углы</b>	<b>Расстояние (м)</b>
:ЗУ1(2)	н421	1132855.74	6546005.87	89° 23' 15"	550.19
	н422	1132861.62	6546556.03	85° 4' 43"	730.42
	н423	1132924.28	6547283.76	62° 25' 13"	554.93
	н424	1133181.2	6547775.63	38° 46' 43"	813.15
	н425	1133815.11	6548284.92	8° 35' 6"	404.47
	н426	1134215.05	6548345.3	51° 40' 9"	70.14
	н427	1134258.55	6548400.32	81° 45' 58"	196.14
	н428	1134286.64	6548594.44	69° 23' 23"	270.88
	н429	1134381.99	6548847.98	12° 27' 23"	561.99
	н430	1134930.75	6548969.2	357° 52' 30"	326.05
<b>Название участка</b>	<b>Название межевого знака</b>	<b>Х, м</b>	<b>У, м</b>	<b>Дирекционные углы</b>	<b>Расстояние (м)</b>
:ЗУ1(2)	н431	1135256.58	6548957.11	35° 41' 4"	221.39
	н432	1135436.4	6549086.25	42° 17' 40"	224.40
	н433	1135602.39	6549237.26	84° 46' 38"	1613.60
	н434	1135749.27	6550844.16	105° 2' 16"	202.42
	н435	1135696.75	6551039.65	140° 9' 5"	219.01
	н436	1135528.61	6551179.98	142° 45' 18"	1161.22
	н437	1134604.21	6551882.78	143° 36' 32"	2994.27

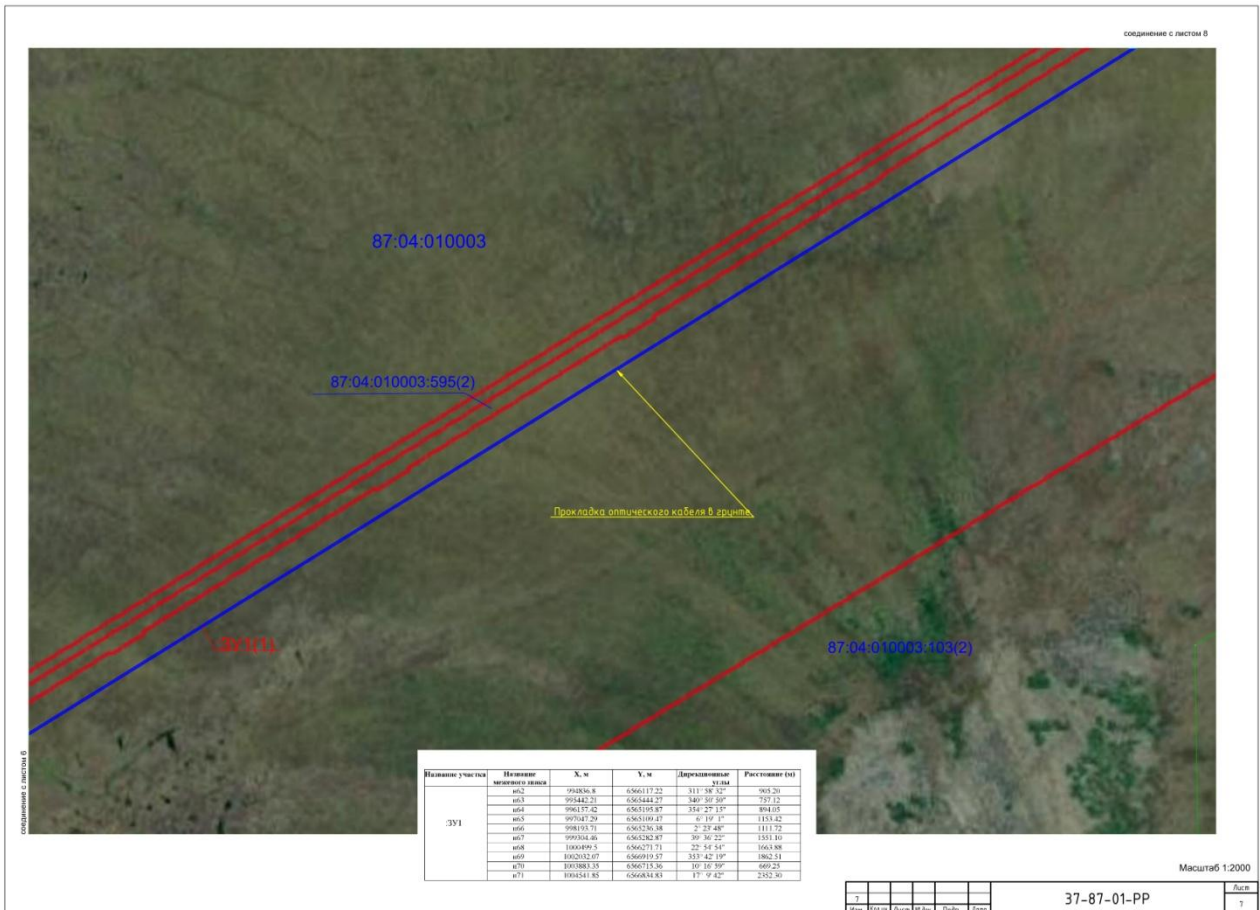
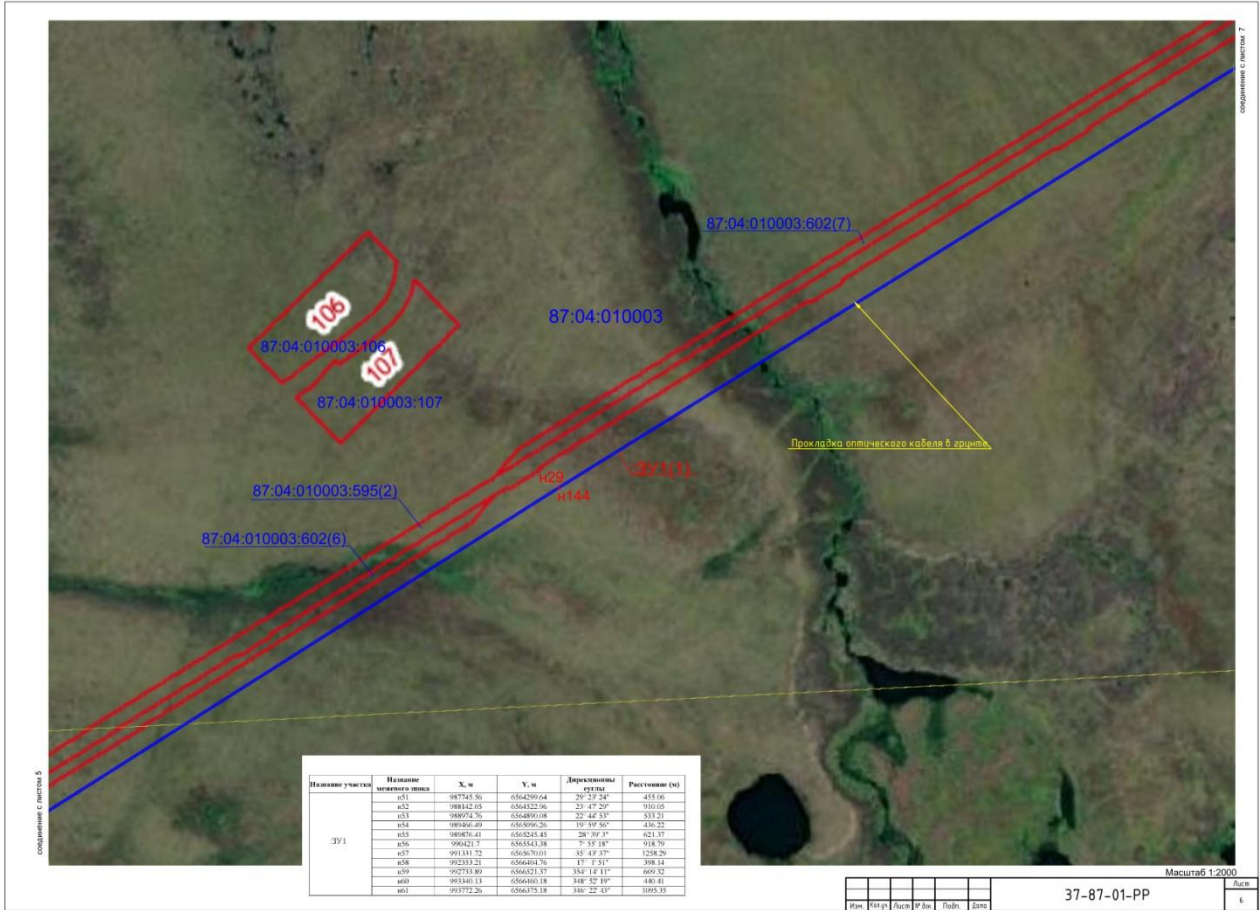
	н438	1132193.86	6553659.26	100° 49' 8"	274.95
	н439	1132142.25	6553929.32	133° 39' 45"	3655.39
	н440	1129618.53	6556573.7	151° 55' 22"	2403.90
	н441	1127497.53	6557705.12	124° 1' 34"	109.17
<b>Название участка</b>	<b>Название межевого знака</b>	<b>Х, м</b>	<b>У, м</b>	<b>Дирекционные углы</b>	<b>Расстояние (м)</b>
:ЗУ1(2)	н442	1127436.44	6557795.6	103° 38' 20"	188.21
	н443	1127392.06	6557978.5	89° 43' 22"	316.31
	н444	1127393.59	6558294.81	83° 10' 41"	437.53
	н445	1127445.56	6558729.24	115° 24' 42"	866.40
	н446	1127073.77	6559511.81	164° 47' 39"	589.17
	н447	1126505.23	6559666.34	136° 36' 5"	1469.45
	н448	1125437.54	6560675.95	161° 44' 46"	724.97
	н449	1124749.05	6560903.03	161° 28' 57"	778.17
н450	1124011.17	6561150.17	150° 53' 14"	125.87	
<b>Название участка</b>	<b>Название межевого знака</b>	<b>Х, м</b>	<b>У, м</b>	<b>Дирекционные углы</b>	<b>Расстояние (м)</b>
:ЗУ1(2)	н451	1123901.2	6561211.41	139° 5' 33"	412.06
	н452	1123589.78	6561481.24	155° 14' 2"	763.22
	н453	1122896.76	6561800.96	163° 19' 49"	1000.89
	н454	1121937.93	6562088.07	178° 14' 54"	366.75
	н455	1121571.35	6562099.28	178° 13' 12"	1210.96
	н456	1120360.97	6562136.89	184° 49' 5"	714.68
	н457	1119648.82	6562076.86	177° 23' 47"	248.12
	н458	1119400.96	6562088.13	160° 48' 16"	463.21
	н459	1118963.5	6562240.43	169° 8' 41"	810.41
	н460	1118167.59	6562393.05	170° 24' 52"	604.85
<b>Название участка</b>	<b>Название межевого знака</b>	<b>Х, м</b>	<b>У, м</b>	<b>Дирекционные углы</b>	<b>Расстояние (м)</b>
:ЗУ1(2)	н461	1117571.18	6562493.77	157° 0' 15"	325.91
	н462	1117271.17	6562621.09	147° 58' 33"	457.22
	н463	1116883.53	6562863.54	143° 44' 13"	1021.78
	н464	1116059.66	6563467.91	139° 5' 9"	694.58
	н465	1115534.77	6563922.81	149° 24' 8"	415.57
	н466	1115177.06	6564134.34	161° 11' 39"	353.36
	н467	1114842.56	6564248.25	170° 1' 11"	1266.20
	н468	1113595.52	6564467.69	164° 53' 21"	1332.75
	н469	1112308.85	6564815.12	179° 47' 23"	984.20
	н470	1111324.66	6564818.73	150° 9' 13"	198.46
<b>Название участка</b>	<b>Название межевого знака</b>	<b>Х, м</b>	<b>У, м</b>	<b>Дирекционные углы</b>	<b>Расстояние (м)</b>
:ЗУ1(2)	н471	1111152.52	6564917.5	151° 0' 3"	665.83
	н472	1110570.17	6565240.29	167° 49' 26"	502.33
	н473	1110079.14	6565346.24	178° 45' 41"	528.80
	н474	1109550.46	6565357.67	195° 56' 21"	302.05
	н475	1109260.02	6565274.72	175° 27' 23"	1093.21
	н476	1108170.25	6565361.32	193° 29' 18"	2578.20
	н477	1105663.16	6564759.96	180° 0' 19"	2541.41
	н478	1103121.75	6564759.72	192° 53' 29"	1040.99
	н479	1102107	6564527.47	197° 25' 46"	564.31
	н480	1101568.6	6564358.44	172° 42' 26"	251.30
<b>Название участка</b>	<b>Название межевого знака</b>	<b>Х, м</b>	<b>У, м</b>	<b>Дирекционные углы</b>	<b>Расстояние (м)</b>

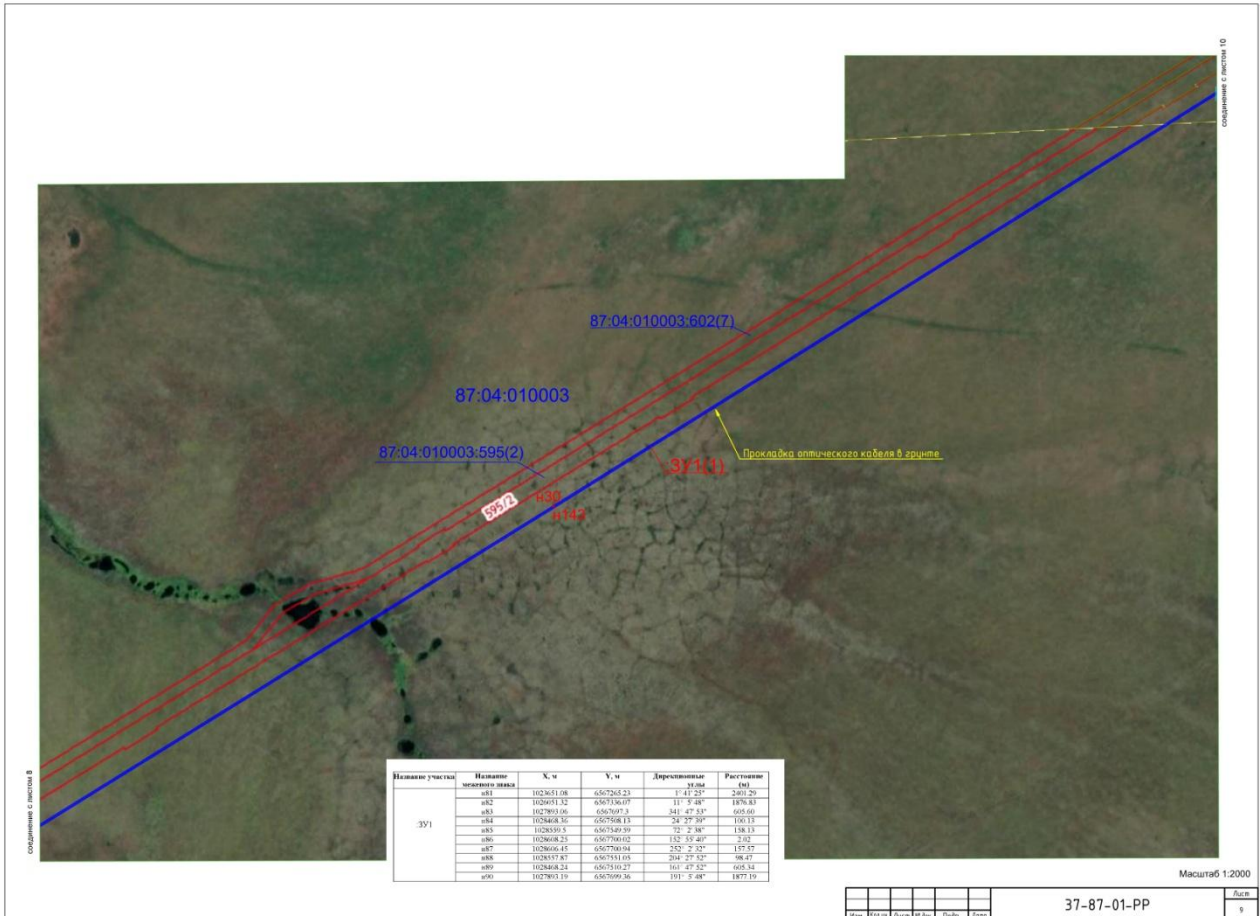
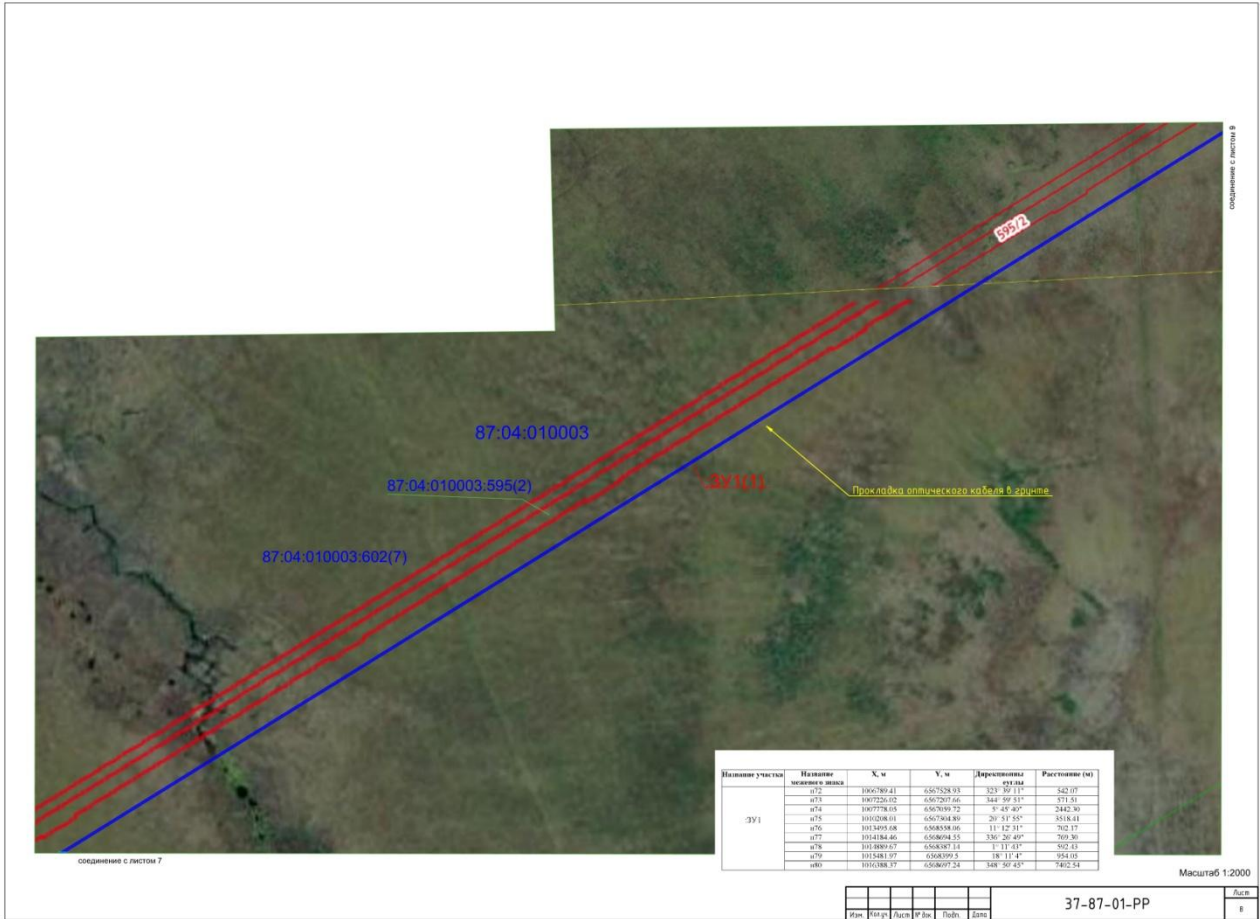
:ЗУ1(2)	н481	1101319.33	6564390.34	185° 35' 1»	1691.86
	н482	1099635.5	6564225.72	169° 39' 25»	950.22
	н483	1098700.72	6564396.32	179° 59' 45»	716.91
	н484	1097983.81	6564396.37	162° 22' 55»	243.96
	н485	1097751.29	6564470.21	153° 36' 49»	527.34
	н486	1097278.89	6564704.57	175° 11' 44»	1866.06
	н487	1095419.39	6564860.86	190° 5' 59»	442.33
	н488	1094983.91	6564783.29	175° 24' 36»	646.43
	н489	1094339.55	6564835.02	168° 7' 54»	446.51
	н490	1093902.58	6564926.85	199° 47' 18»	206.71
<b>Название участка</b>	<b>Название межевого знака</b>	<b>Х, м</b>	<b>У, м</b>	<b>Дирекционные углы</b>	<b>Расстояние (м)</b>
:ЗУ1(2)	н491	1093708.08	6564856.87	185° 15' 1"	293.42
	н492	1093415.89	6564830.02	220° 19' 25"	125.59
	н493	1093320.14	6564748.75	202° 5' 54"	136.44
	н494	1093193.72	6564697.42	199° 46' 57"	492.69
	н495	1092730.11	6564530.67	208° 30' 45"	377.29
	н496	1092398.58	6564350.57	190° 51' 8"	378.21
	н497	1092027.13	6564279.36	185° 29' 20"	168.52
	н498	1091859.38	6564263.24	199° 29' 27"	295.09
	н499	1091581.2	6564164.78	171° 48' 6"	1391.97
	н500	1090203.45	6564363.27	166° 30' 13"	1519.36
<b>Название участка</b>	<b>Название межевого знака</b>	<b>Х, м</b>	<b>У, м</b>	<b>Дирекционные углы</b>	<b>Расстояние (м)</b>
:ЗУ1(2)	н501	1088726.05	6564717.86	159° 40' 15"	1582.10
	н502	1087242.49	6565267.5	151° 32' 58"	1767.45
	н503	1085688.49	6566109.51	147° 6' 49"	1409.37
	н504	1084504.97	6566874.76	156° 49' 50"	3811.15
	н505	1081001.21	6568374.26	226° 33' 49"	497.22
	н506	1080659.35	6568013.21	144° 34' 3"	1338.55
	н507	1079568.7	6568789.22	172° 3' 51"	1721.91
	н508	1077863.28	6569026.95	179° 43' 25"	697.09
	н509	1077166.2	6569030.31	154° 42' 25"	387.93
	н510	1076815.46	6569196.05	126° 10' 27"	330.44
<b>Название участка</b>	<b>Название межевого знака</b>	<b>Х, м</b>	<b>У, м</b>	<b>Дирекционные углы</b>	<b>Расстояние (м)</b>
:ЗУ1(2)	н511	1076620.42	6569462.79	144° 12' 46"	1508.55
	н512	1075396.69	6570344.95	149° 44' 33"	2144.06
	н513	1073544.71	6571425.31	164° 19' 54"	2489.62
	н514	1071147.6	6572097.67	160° 50' 2"	875.11
	н515	1070321	6572384.97	172° 13' 10"	860.94
	н516	1069467.99	6572501.52	181° 20' 47"	398.31
	н517	1069069.79	6572492.16	247° 26' 46"	331.09
	н518	1068942.8	6572186.39	229° 9' 4"	396.38
	н519	1068683.54	6571886.55	225° 27' 11"	1362.98
	н520	1067727.42	6570915.18	191° 59' 14"	742.86
<b>Название участка</b>	<b>Название межевого знака</b>	<b>Х, м</b>	<b>У, м</b>	<b>Дирекционные углы</b>	<b>Расстояние (м)</b>
:ЗУ1(2)	н521	1067000.76	6570760.89	214° 45' 10"	444.95
	н522	1066635.18	6570507.25	226° 35' 25"	503.17
	н523	1066289.4	6570141.72	204° 37' 29"	2402.45
	н524	1064105.44	6569140.68	214° 37' 4"	365.18
	н525	1063804.91	6568933.22	192° 59' 23"	1052.77
	н526	1062779.08	6568696.58	229° 37' 23"	656.92

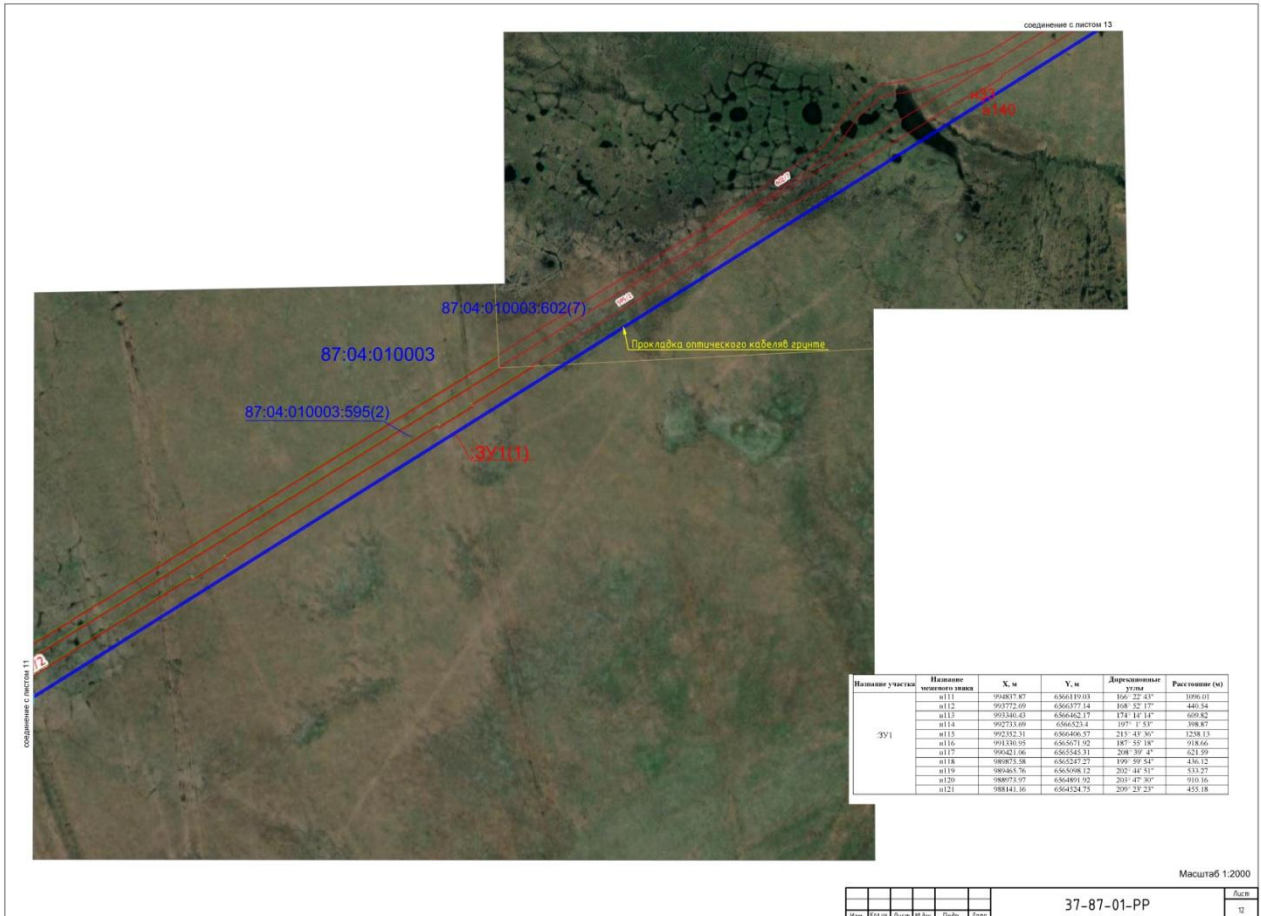
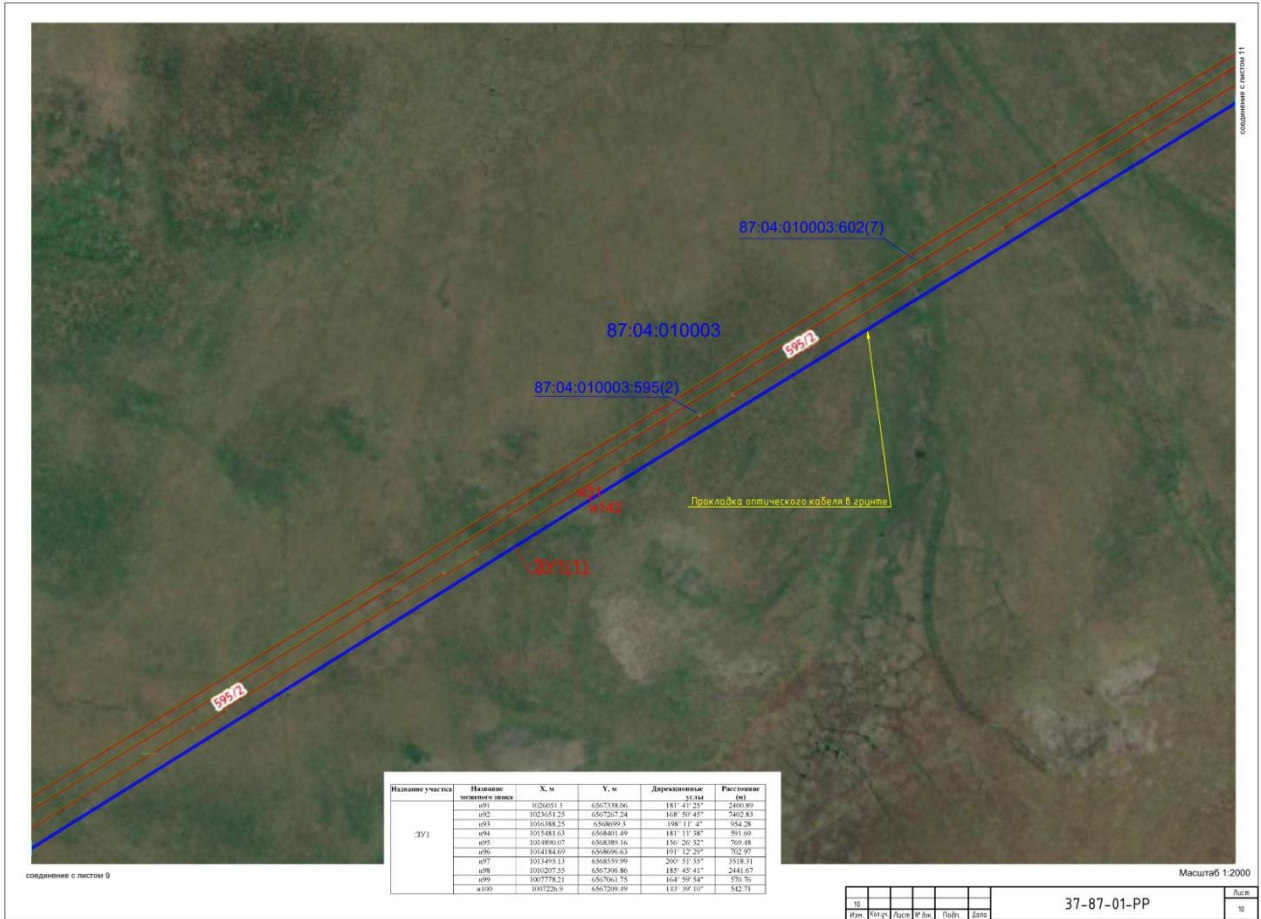
	h527	1062353.52	6568196.14	181° 52' 44"	296.76
	h528	1062056.92	6568186.41	171° 15' 44"	742.61
	h529	1061322.93	6568299.22	165° 54' 17"	761.83
	h530	1060584.04	6568484.75	175° 24' 45"	442.73
	h531	1060142.73	6568520.16	162° 45' 31"	264.28
	h532	1059890.33	6568598.49	153° 14' 36"	858.88
	h533	1059123.41	6568985.16	164° 24' 43"	1064.17
	h534	1058098.38	6569271.12	172° 45' 5"	729.32
	h171	1057374.89	6569363.14	-	-

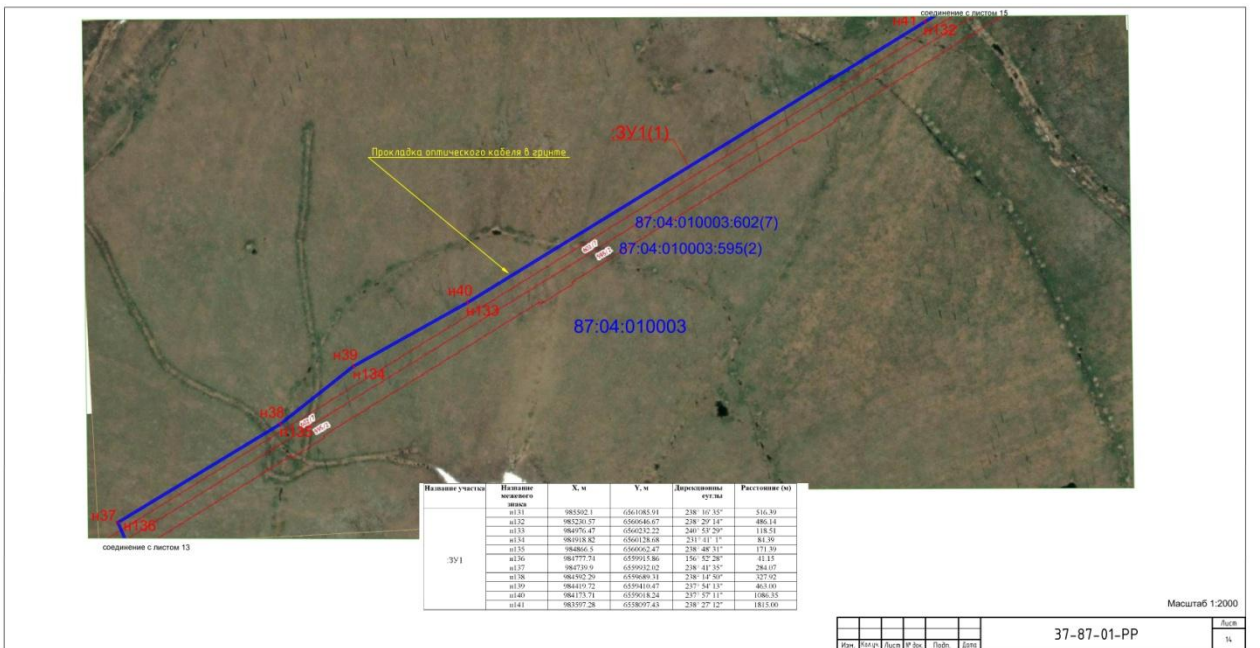
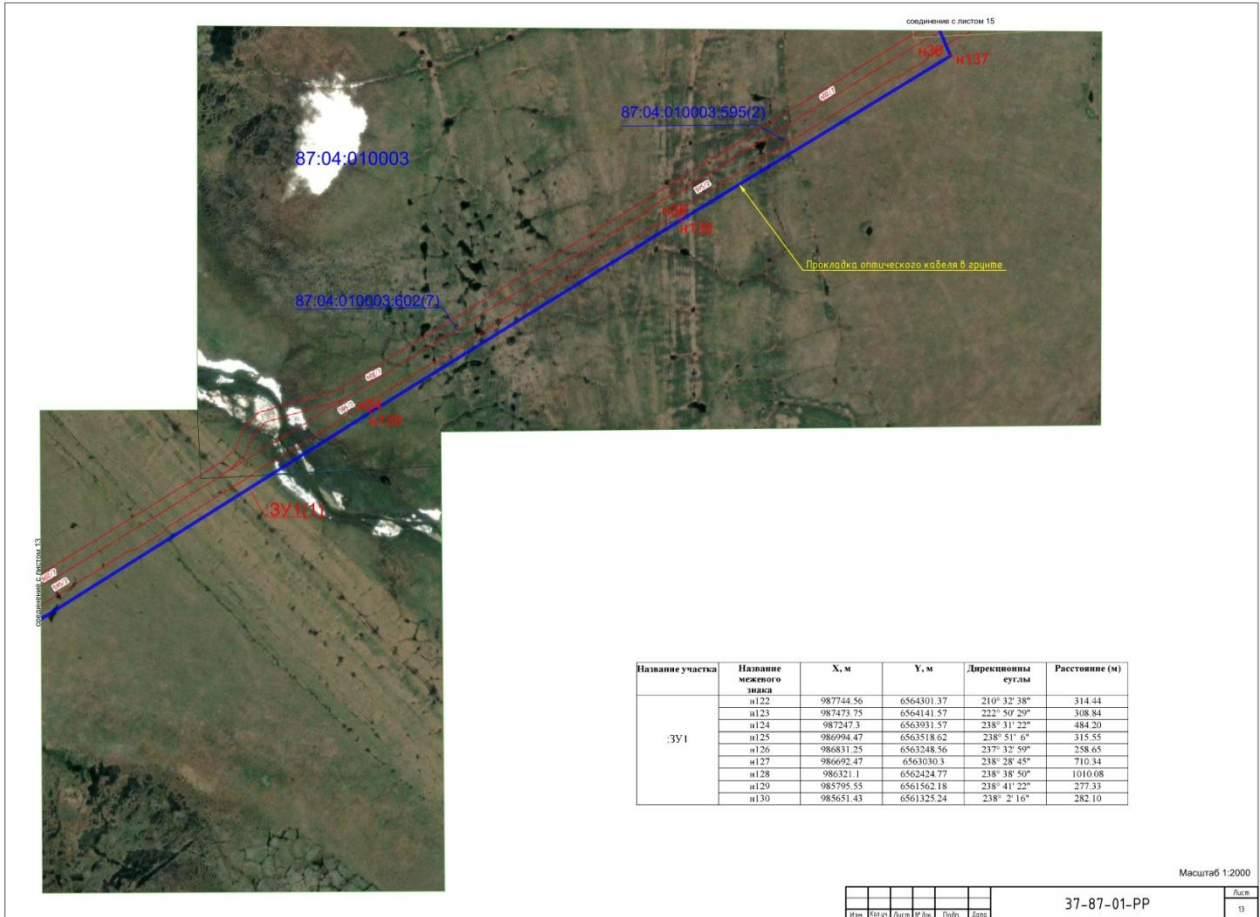


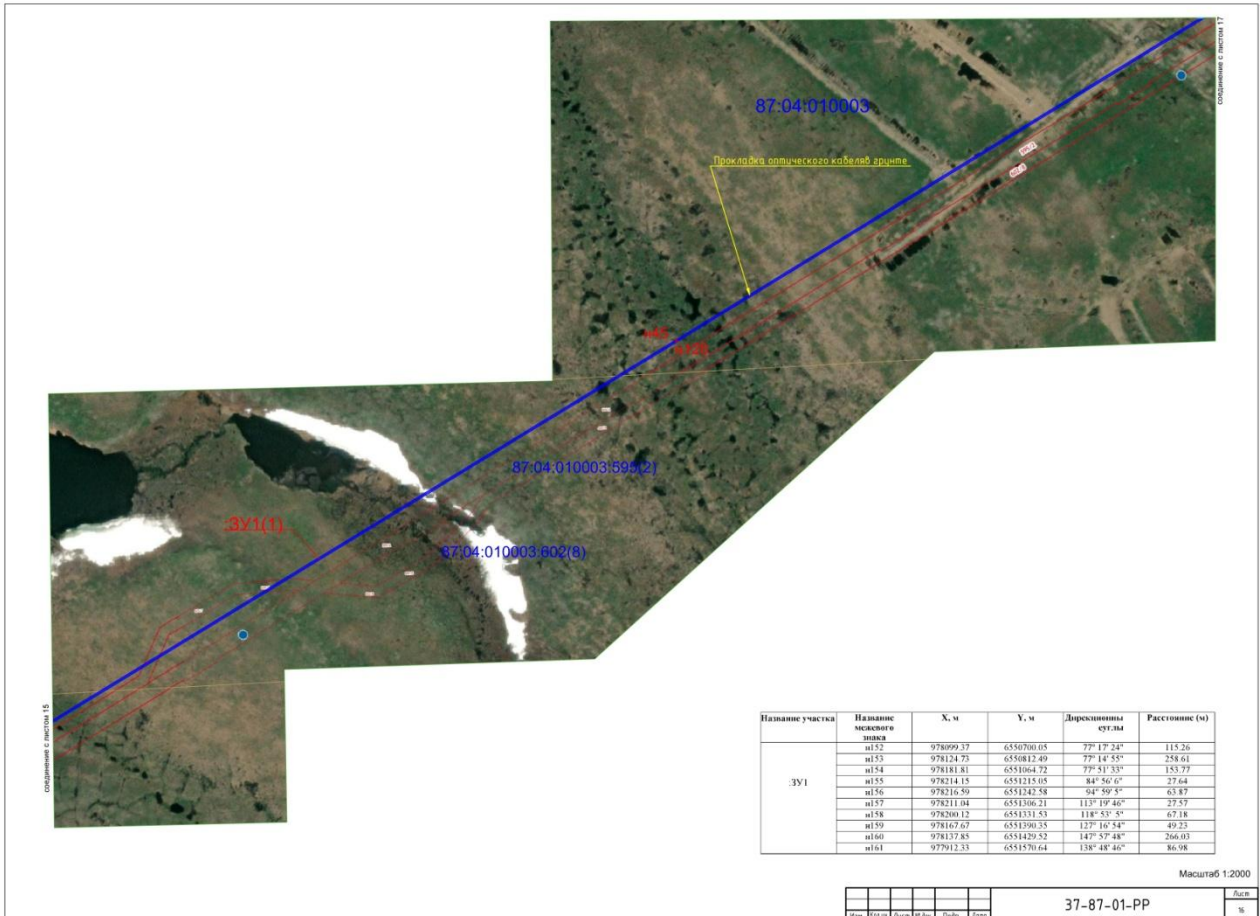
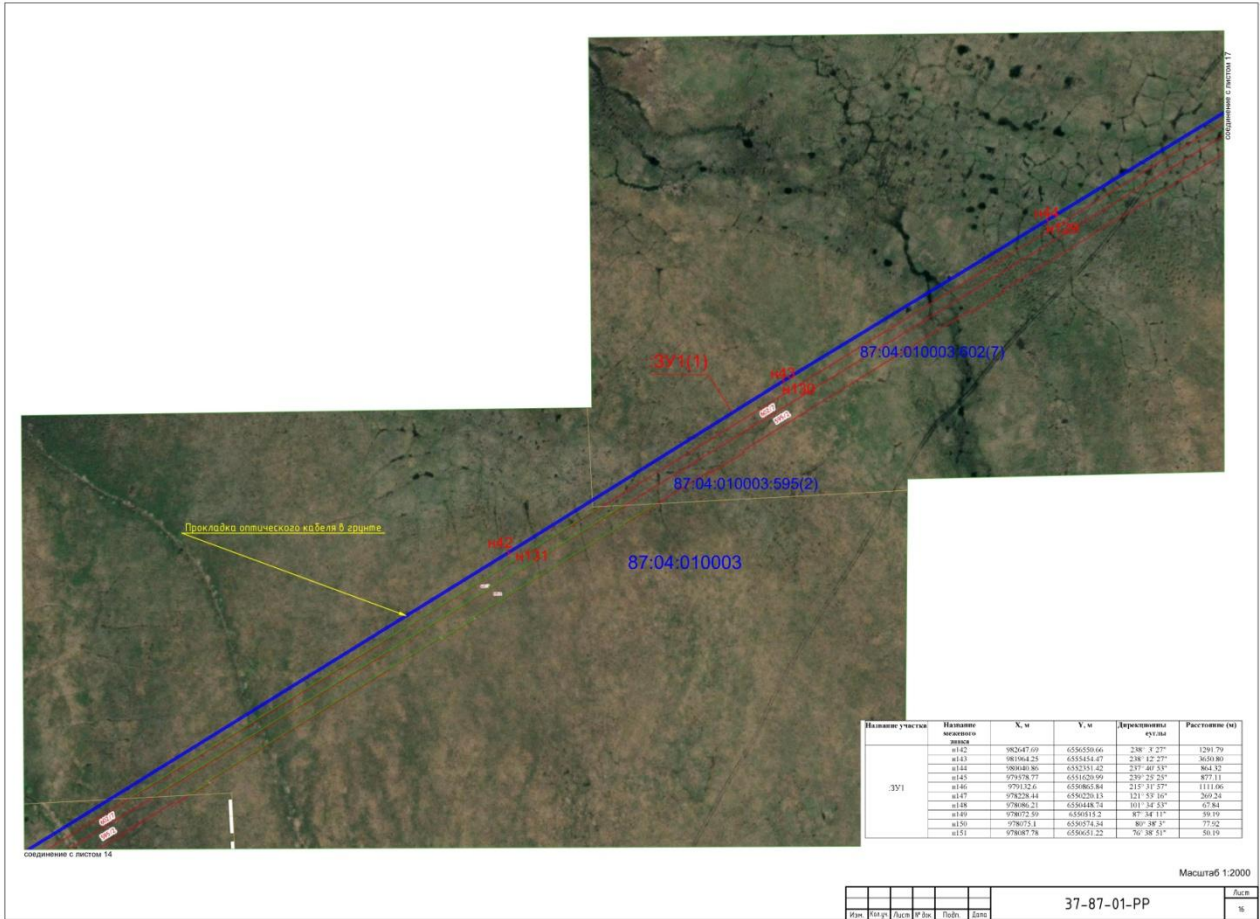


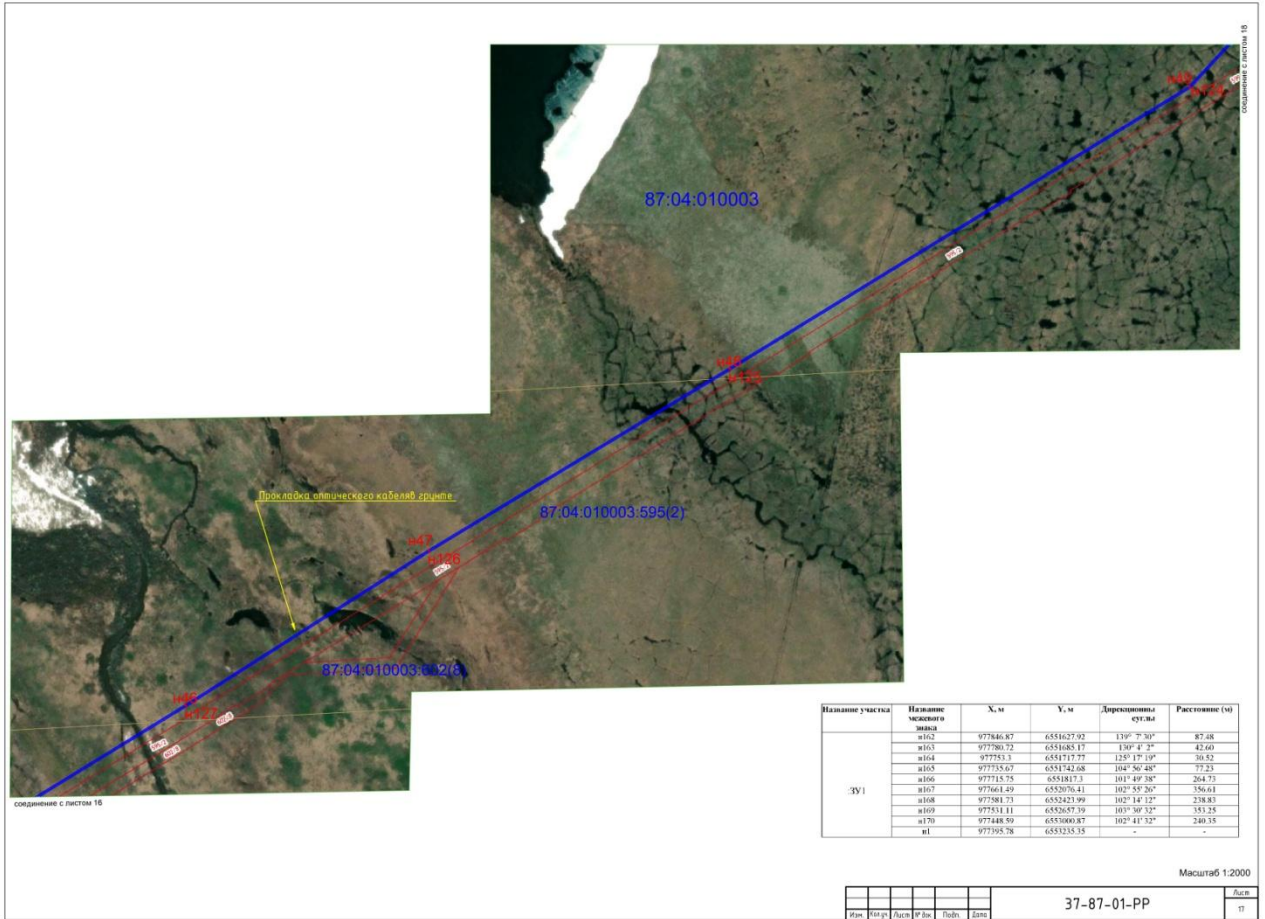


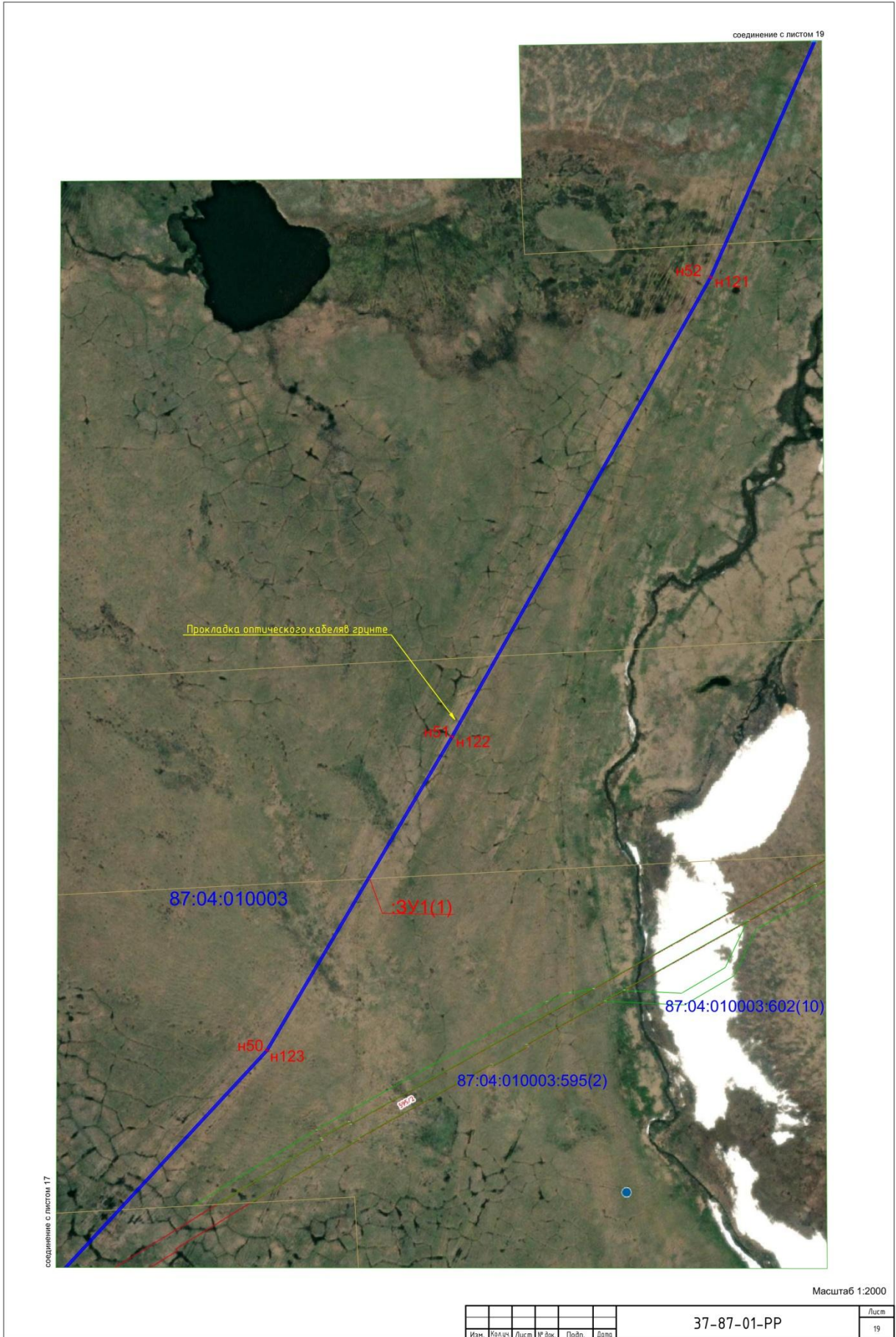


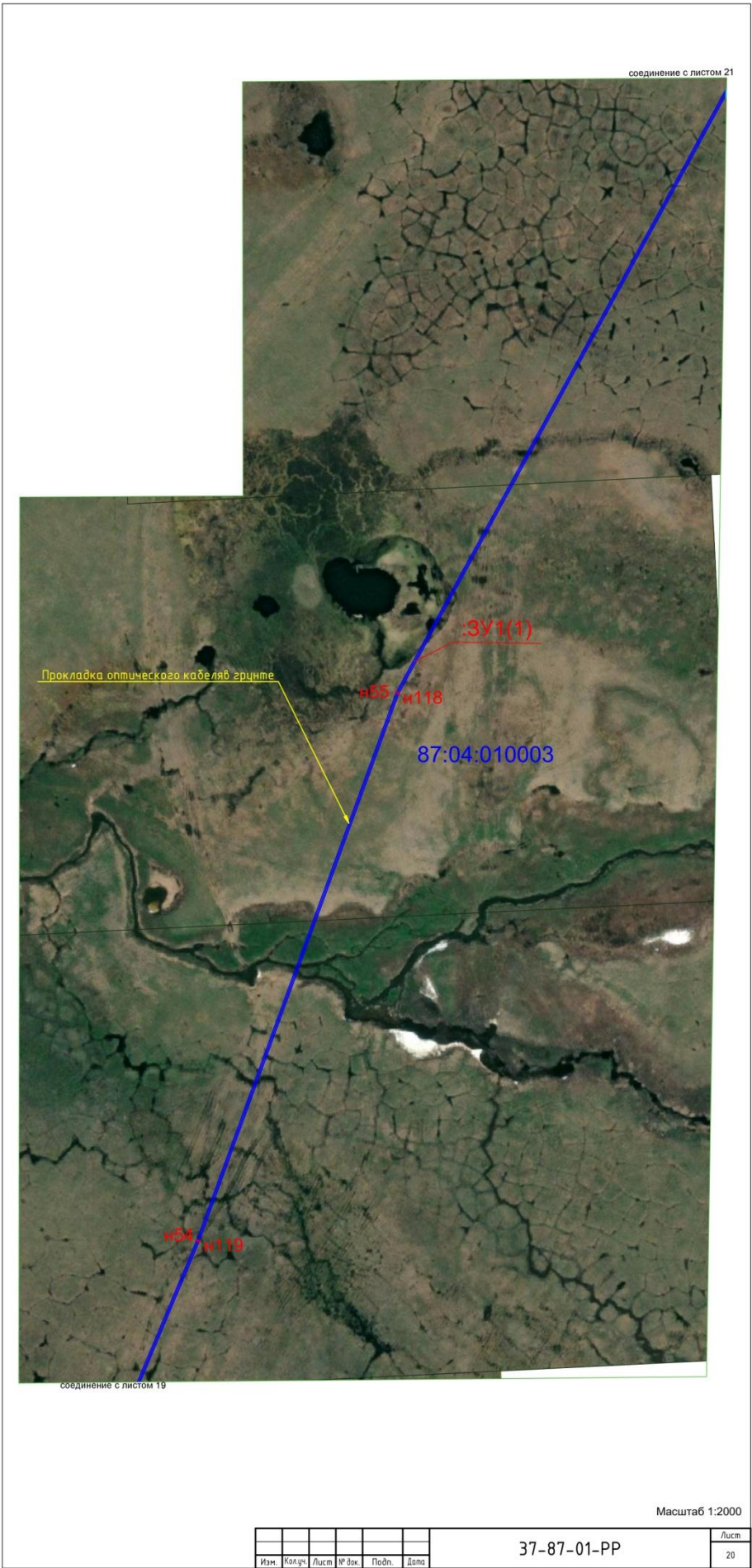




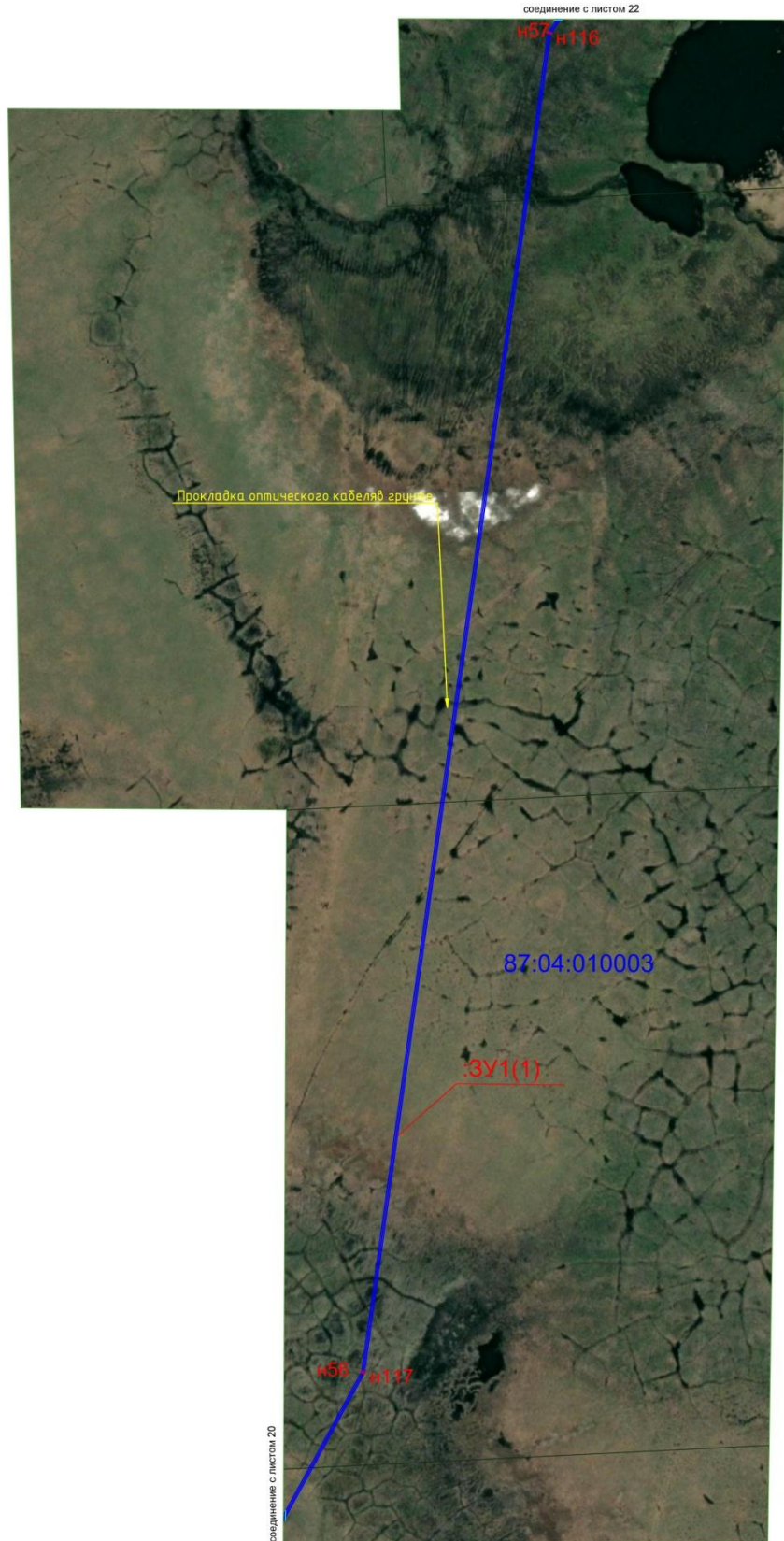






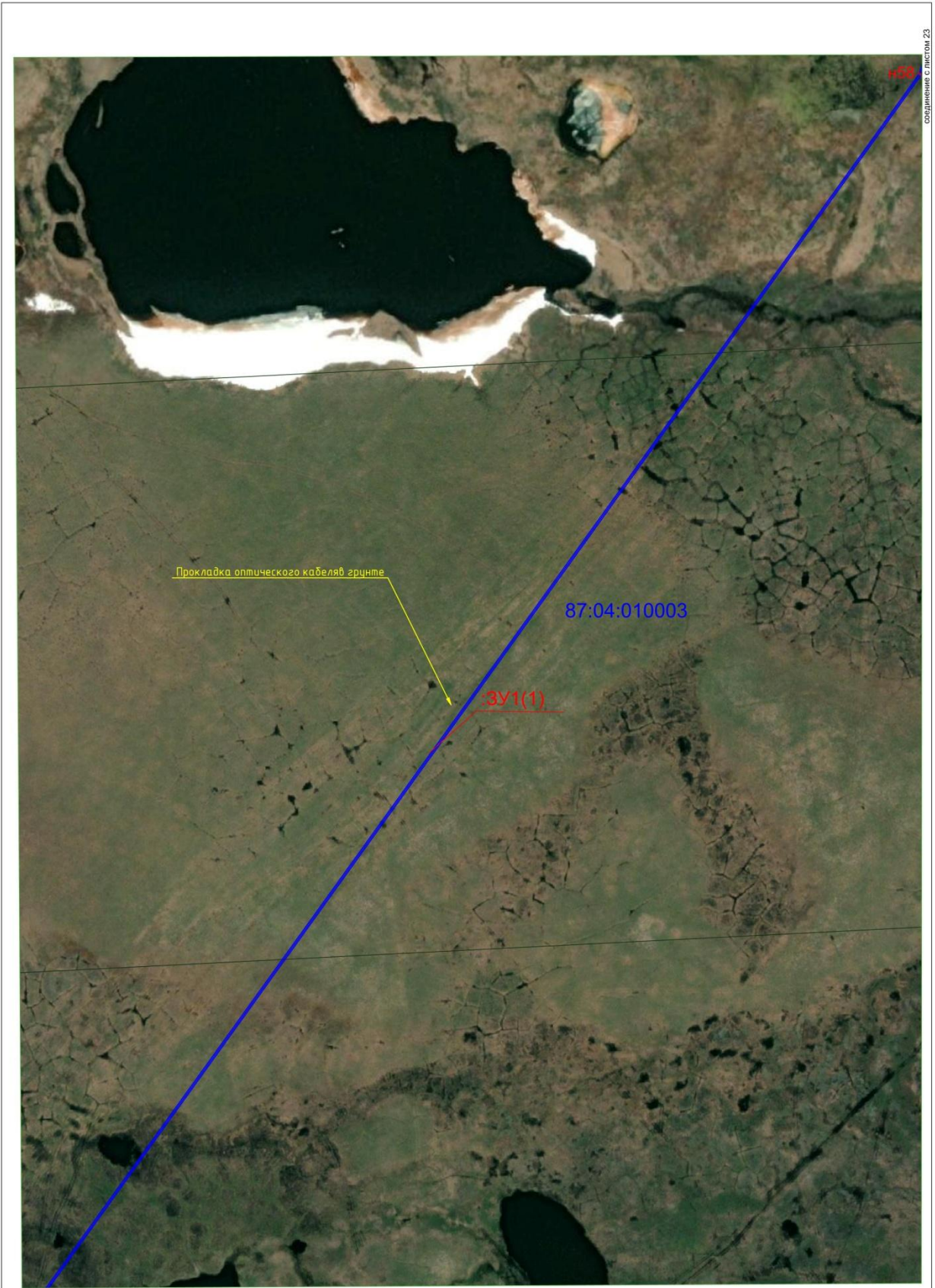


							Лист
Иж.	Кол.	Лист	№ док.	Подп.	Дата	37-87-01-PP	20



Масштаб 1:2000

							Лист
Изм.	Колуч.	Лист	№ док.	Подп.	Дата	37-87-01-PP	21

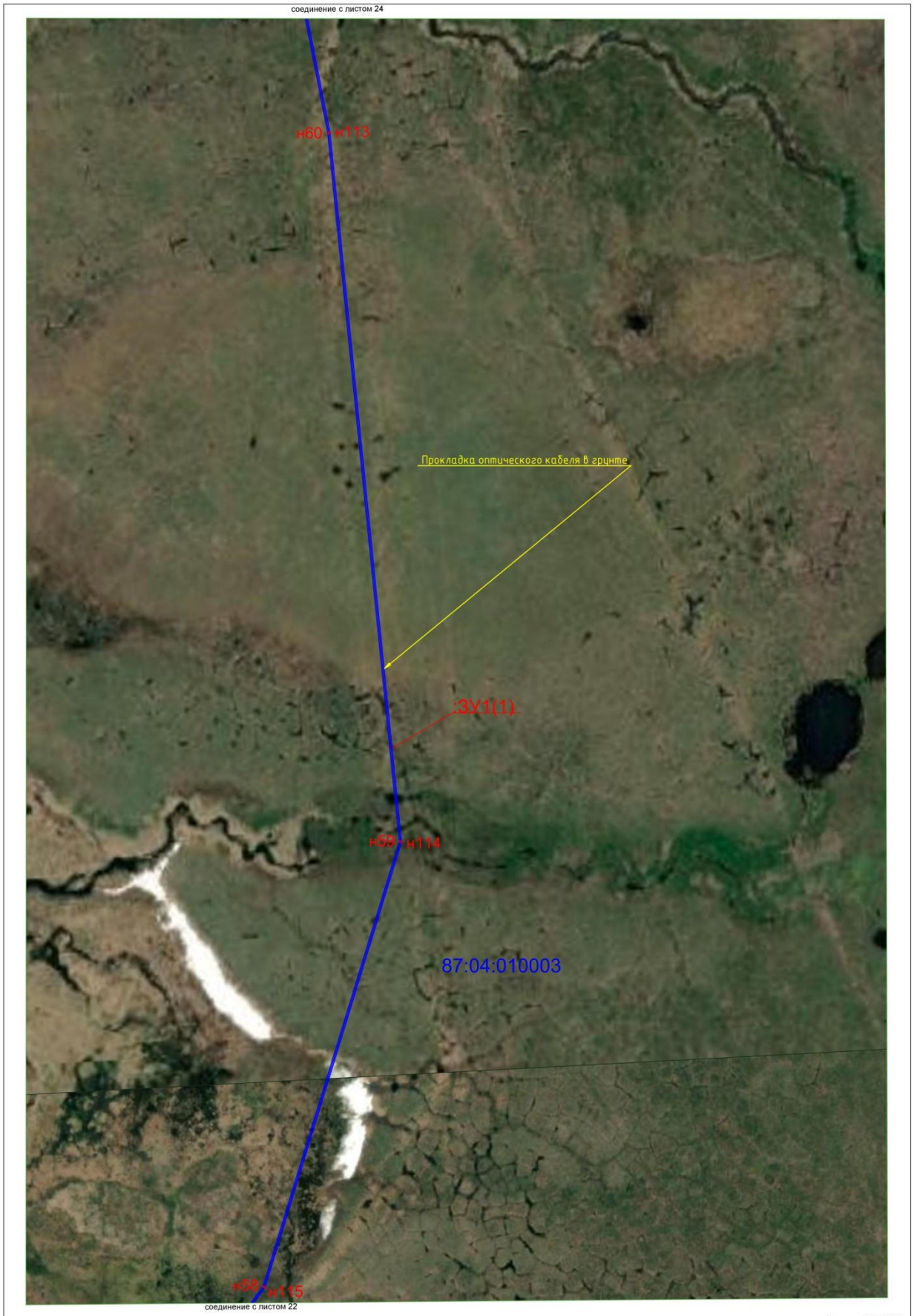


соединение с листом 23

соединение с листом 21

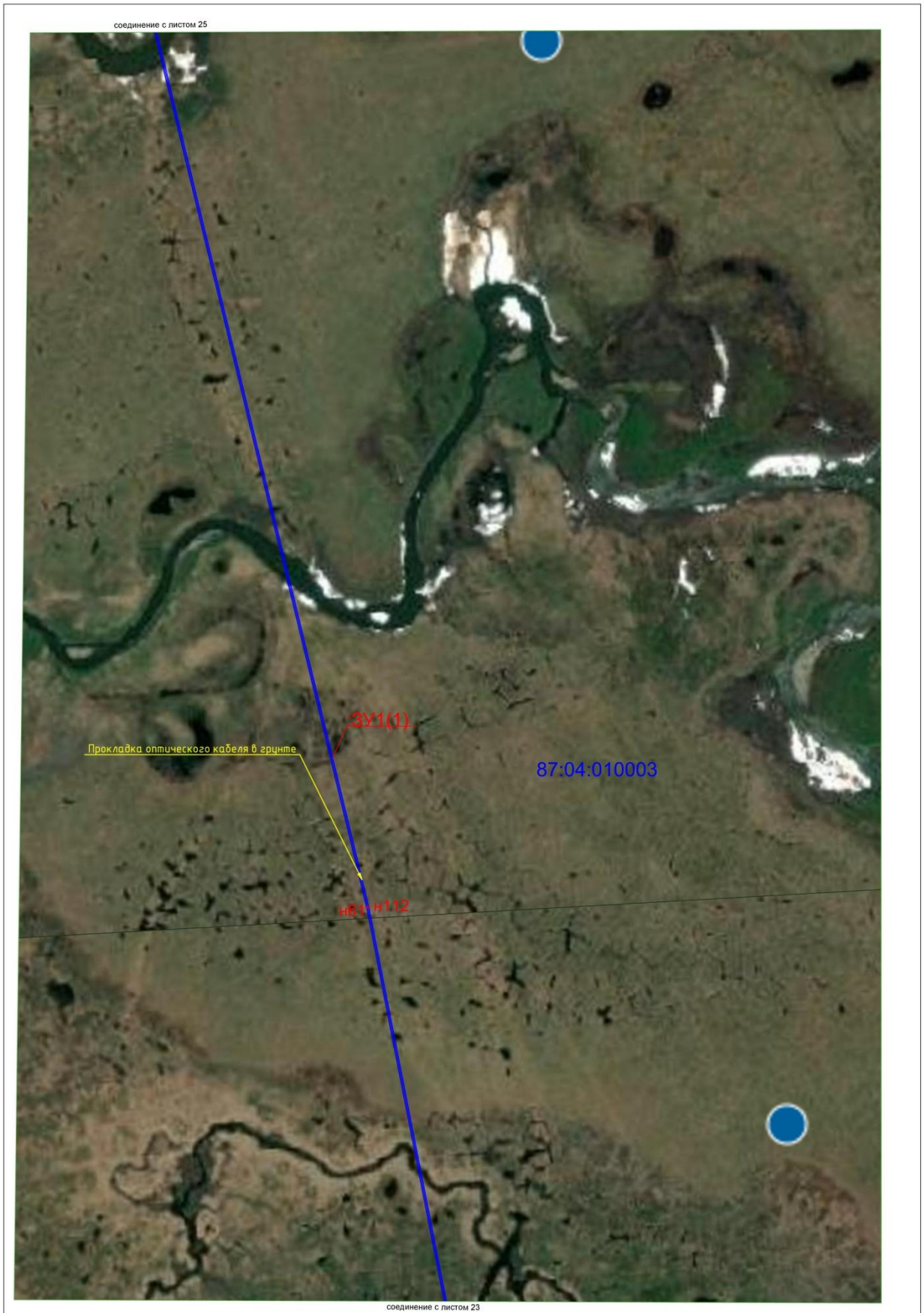
Масштаб 1:2000

								Лист
Изм.	Колуч.	Лист	№ док.	Подп.	Дата	37-87-01-PP		22



Масштаб 1:2000

								Лист
Изм.	Колуч.	Лист	№ док.	Подп.	Дата	37-87-01-PP		23



соединение с листом 25

соединение с листом 23

Прокладка оптического кабеля в арчиге

ЗУ1(1)

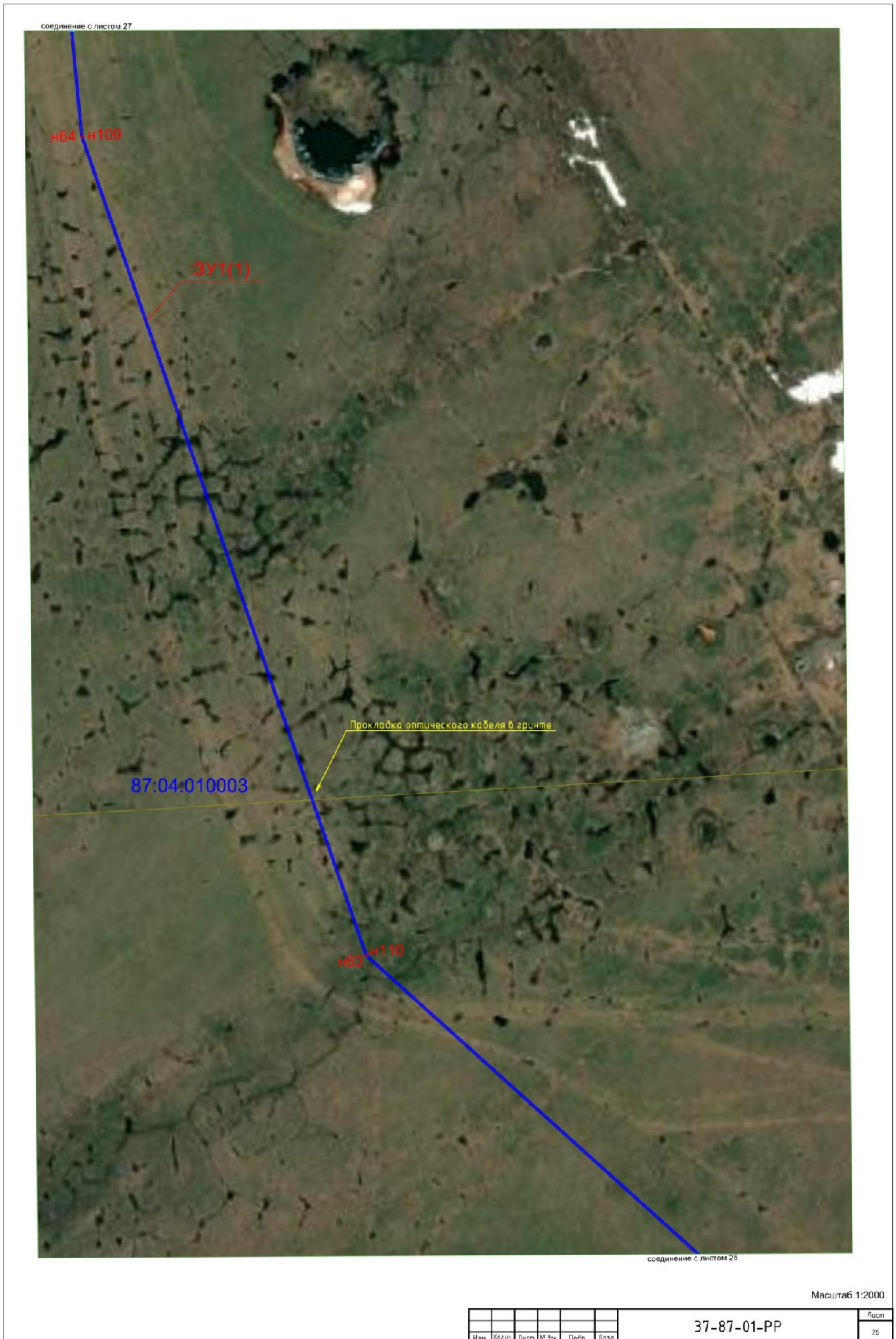
№ 1112

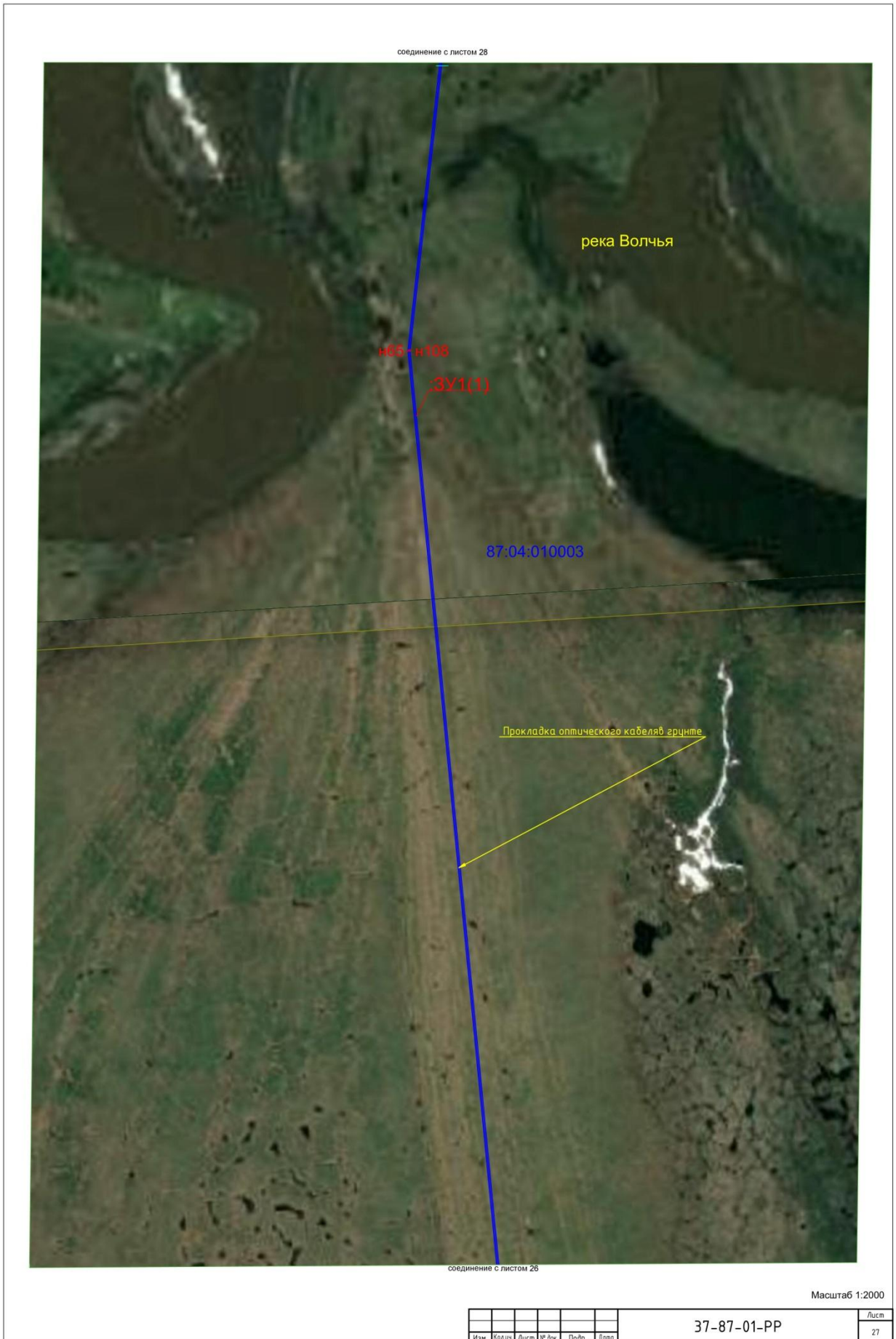
87:04:010003

Масштаб 1:2000

										Лист
Изм.	Колуч	Лист	№ док	Подп.	Дата	37-87-01-PP				24







								Лист
Изм.	Колуч	Лист	№ док	Подп.	Дата	37-87-01-PP		27



Изм.	Колуч.	Лист	№ док.	Подп.	Дата

37-87-01-PP

Лист
28



								Лист
Изм.	Колуч	Лист	№ док.	Подп.	Дата	37-87-01-PP		29



Изм.	Колуч.	Лист	№ док.	Подп.	Дата

37-87-01-PP

Лист
30



Изм.	Колучи	Лист	№ док.	Подп.	Дата

37-87-01-PP

Лист
31



Изм.	Колуч.	Лист	№ док.	Подп.	Дата

37-87-01-PP

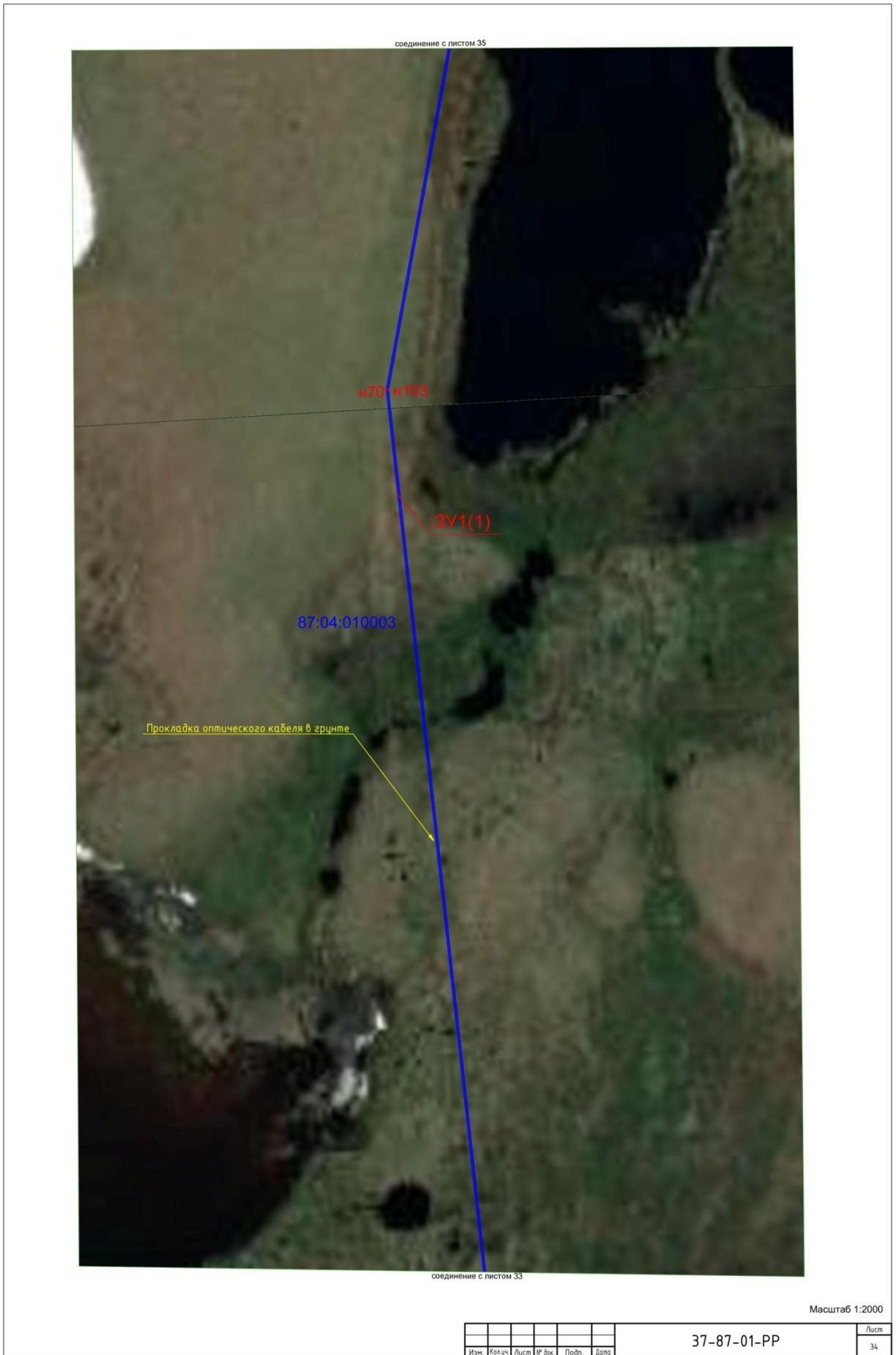
Лист
32



Изм.	Колуч.	Лист	№ док.	Подп.	Дата

37-87-01-PP

Лист
33



Изм.	Колуч.	Лист	№ док.	Подп.	Дата

37-87-01-PP

Лист
34



соединение с листом 36

Прокладка оптического кабеля в грунте

87:04:010003

3У1(1)

и71-и182

соединение с листом 34

Масштаб 1:2000

								Лист
Изм.	Колуч.	Лист	№ док.	Подп.	Дата	37-87-01-PP		35

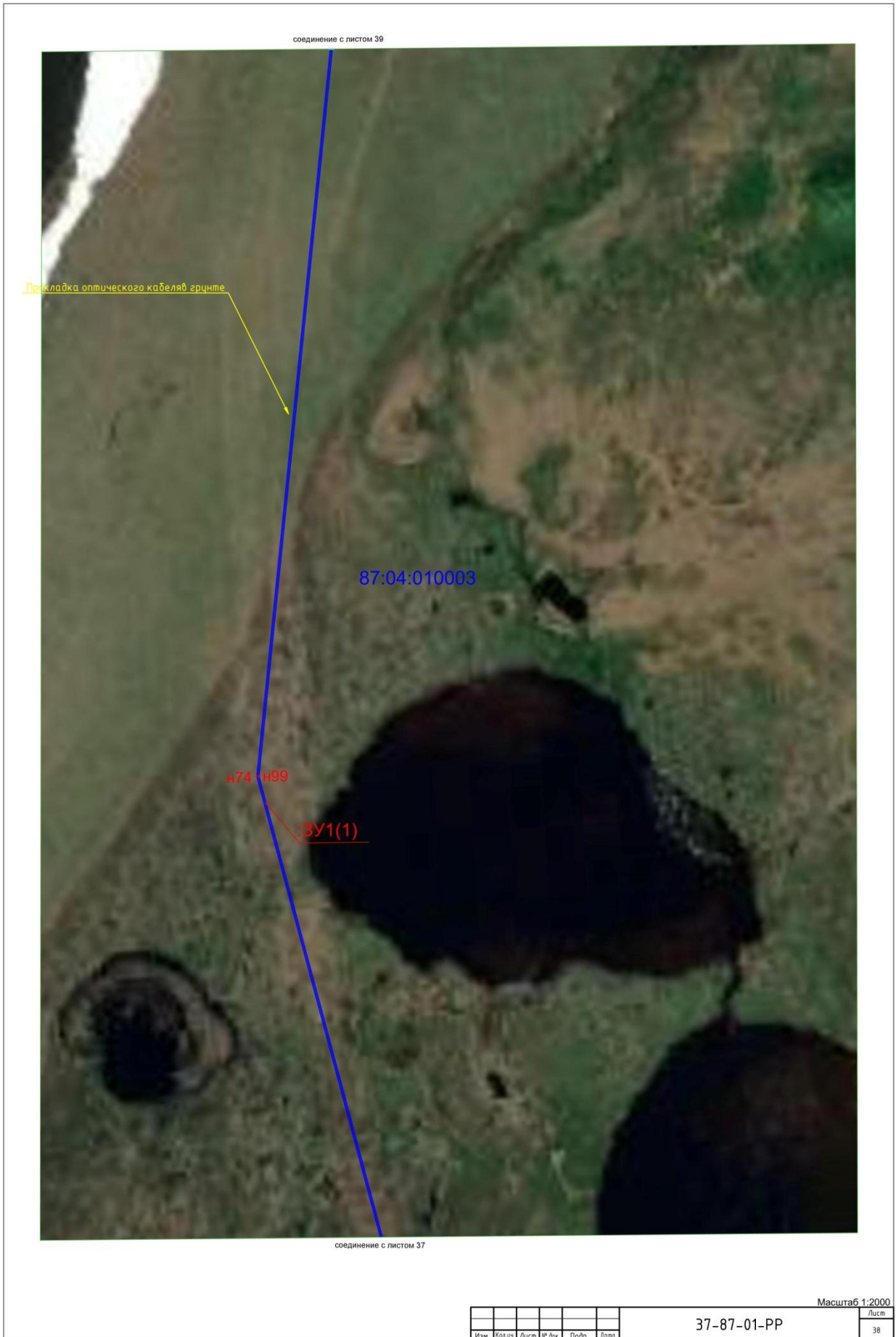




Изм.	Кол-во	Лист	№ док.	Подп.	Дата

37-87-01-PP

Лист
37



соединение с листом 39

Прокладка оптического кабеля в грунте

87:04:010003

н74-н99

ЗУ1(1)

соединение с листом 37

Масштаб 1:2000

Изм.	Кол-во	Лист	№ док.	Подп.	Дата

37-87-01-PP

Лист  
38



Изм.	Кол-во	Лист	№ док.	Подп.	Дата

37-87-01-PP

Масштаб 1:2000

Лист
39



соединение с листом 39						Масштаб 1:2000
Изм.	Кол-во	Лист	№ док.	Подп.	Дата	37-87-01-PP
						Лист 40



Изм.	Кол-во	Лист	№ док.	Подп.	Дата

37-87-01-PP

Масштаб 1:2000

Лист
41




Масштаб 1:2000

Изм.	Кол-во	Лист	№ док.	Подп.	Дата

37-87-01-PP

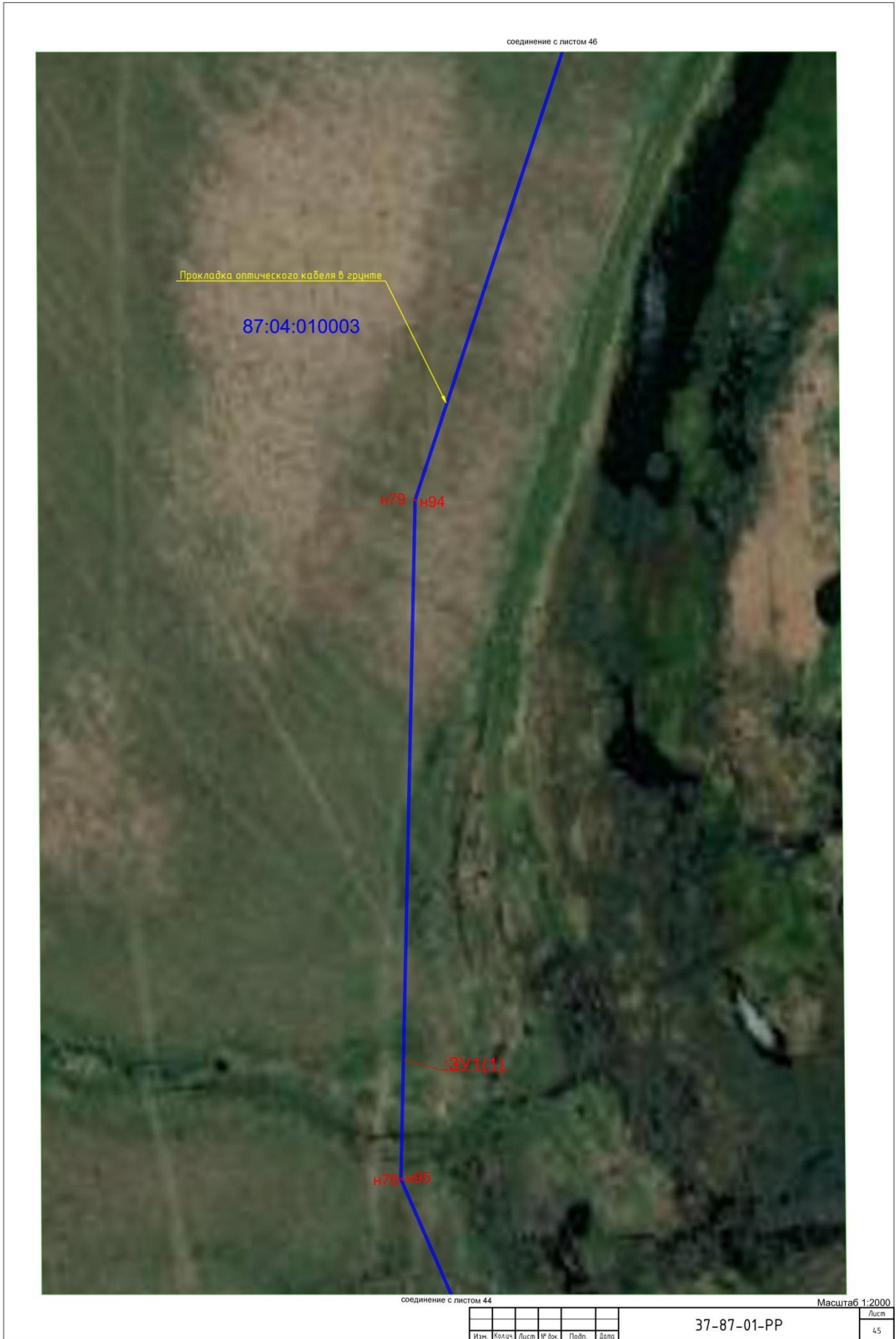
Лист
42



							37-87-01-PP	Лист
Изм.	Колуч	Лист	№ док	Подп.	Дата			43



								37-87-01-PP	Лист
Изм.	Колуч	Лист	№ док.	Подп.	Дата				44









Масштаб 1:2000

Изм.	Кол-во	Лист	№ док.	Подп.	Дата

37-87-01-PP

Лист
48



Прокладка оптического кабеля в грцнте

ЗУ1(1)

87:04:010003

соединение с листом 48

Масштаб 1:2000

Изм.	Кол-во	Лист	№ док.	Подп.	Дата

37-87-01-PP

Лист  
49



Масштаб 1:2000

Изм.	Кол-во	Лист	№ док.	Подп.	Дата

37-87-01-PP

Лист
50



Масштаб 1:2000

Изм.	Колуч.	Лист	№ док.	Подп.	Дата

37-87-01-PP

Лист

51



Масштаб 1:2000

Изм.	Колуч.	Лист	№ док.	Подп.	Дата

37-87-01-PP

Лист
52





Масштаб 1:2000

Изм.	Колуч.	Лист	№ док.	Подп.	Дата

37-87-01-PP

Лист
54





Масштаб 1:2000

Изм.	Колуч.	Лист	№ док.	Подп.	Дата

37-87-01-PP

Лист
56



соединение с листом 58

н83 - н80

:ЗУ1(1)

Прокладка оптического кабеля в грунте

87:04:010003

соединение с листом 56

Масштаб 1:2000

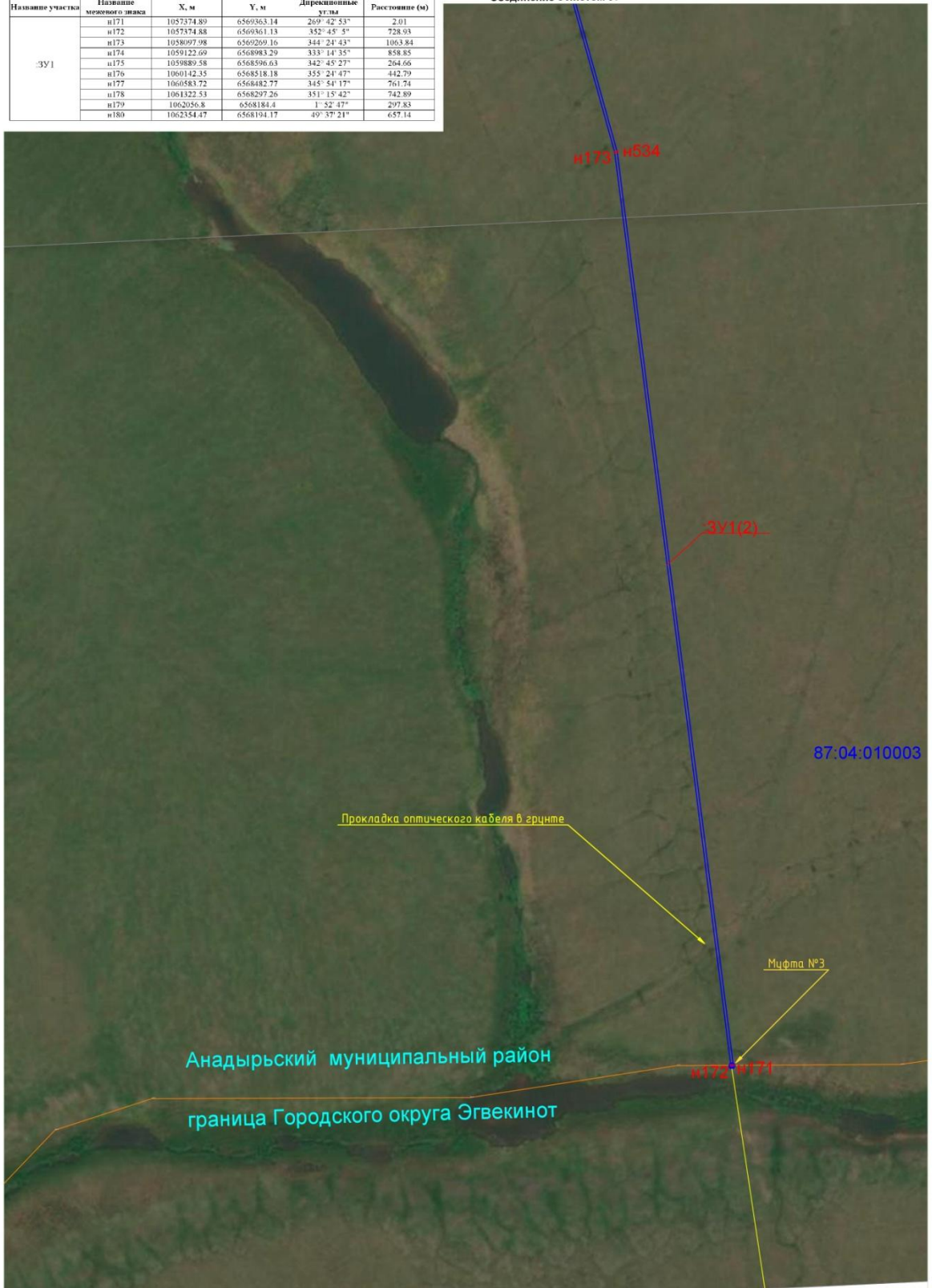
Изм.	Колуч.	Лист	№ док.	Подп.	Дата

37-87-01-PP

Лист
57

Название участка	Название межевого знака	X, м	Y, м	Дирекционные углы	Расстояние (м)
ЗУ1	п171	1057374.89	6569363.14	269° 42' 53"	2.01
	п172	1057374.88	6569361.13	332° 45' 5"	728.93
	п173	1058097.98	6569299.16	344° 21' 43"	1063.84
	п174	1059122.69	6568983.29	333° 14' 35"	858.85
	п175	1059889.58	6568596.63	342° 45' 27"	264.66
	п176	1060142.35	6568518.18	355° 24' 47"	442.79
	п177	1060583.22	6568482.77	345° 54' 19"	761.24
	п178	1061322.53	6568297.26	351° 15' 42"	742.89
	п179	1062056.8	6568184.4	1° 52' 47"	297.83
	п180	1062354.47	6568194.17	49° 37' 21"	657.14

Соединение с листом 60



**Условные обозначения:**

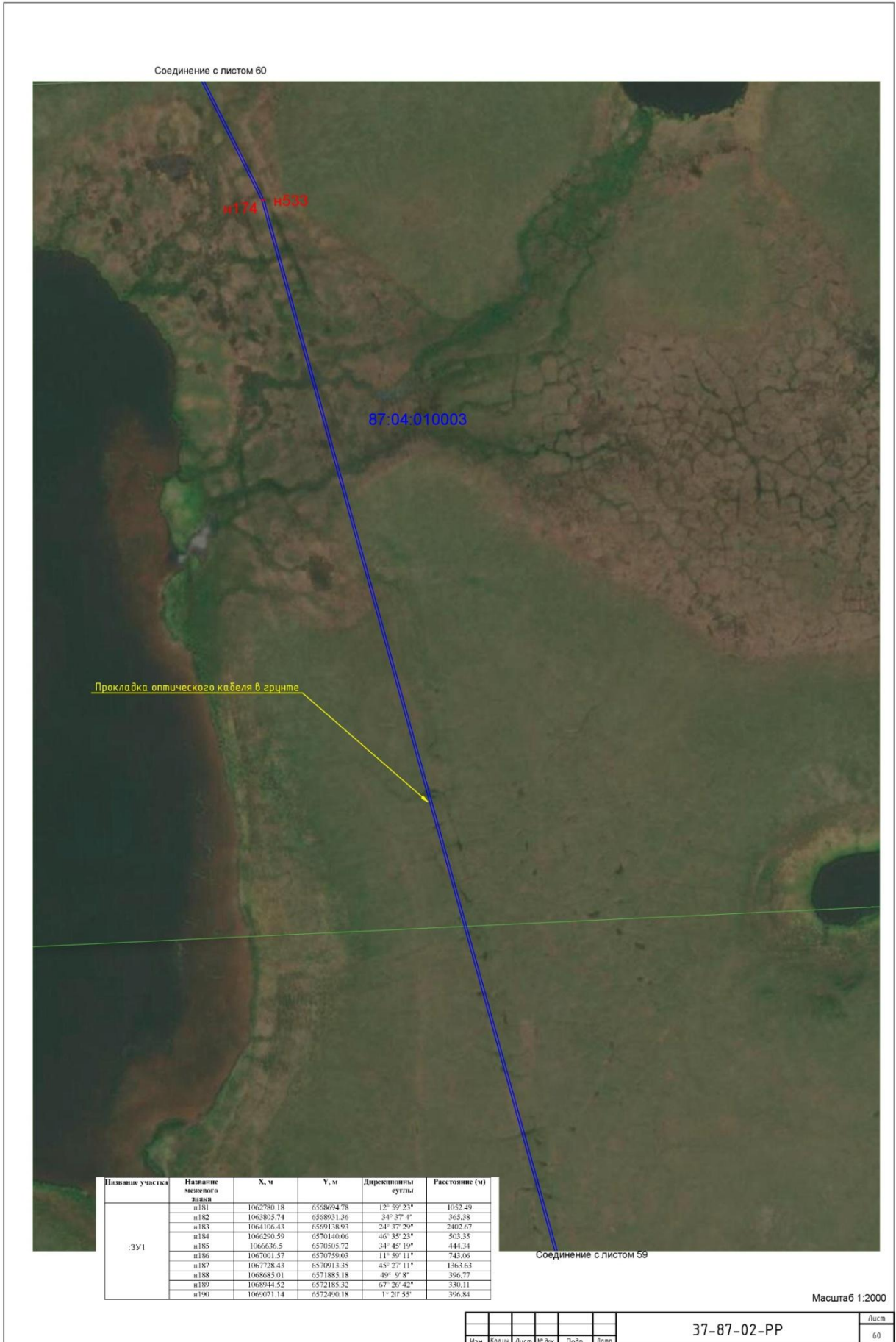
- Граница земельного участка по сведениям ГКН
- Граница образуемого земельного участка/части земельного участка
- n1o Характерная точка земельного участка/части земельного участка
- 87.04.010003 Кадастровый квартал
- 87.04.010003.408 Кадастровый номер земельного участка

Масштаб 1:2000

Изм.	Колуч.	Лист	№ док.	Подп.	Дата

37-87-02-PP

Лист
59

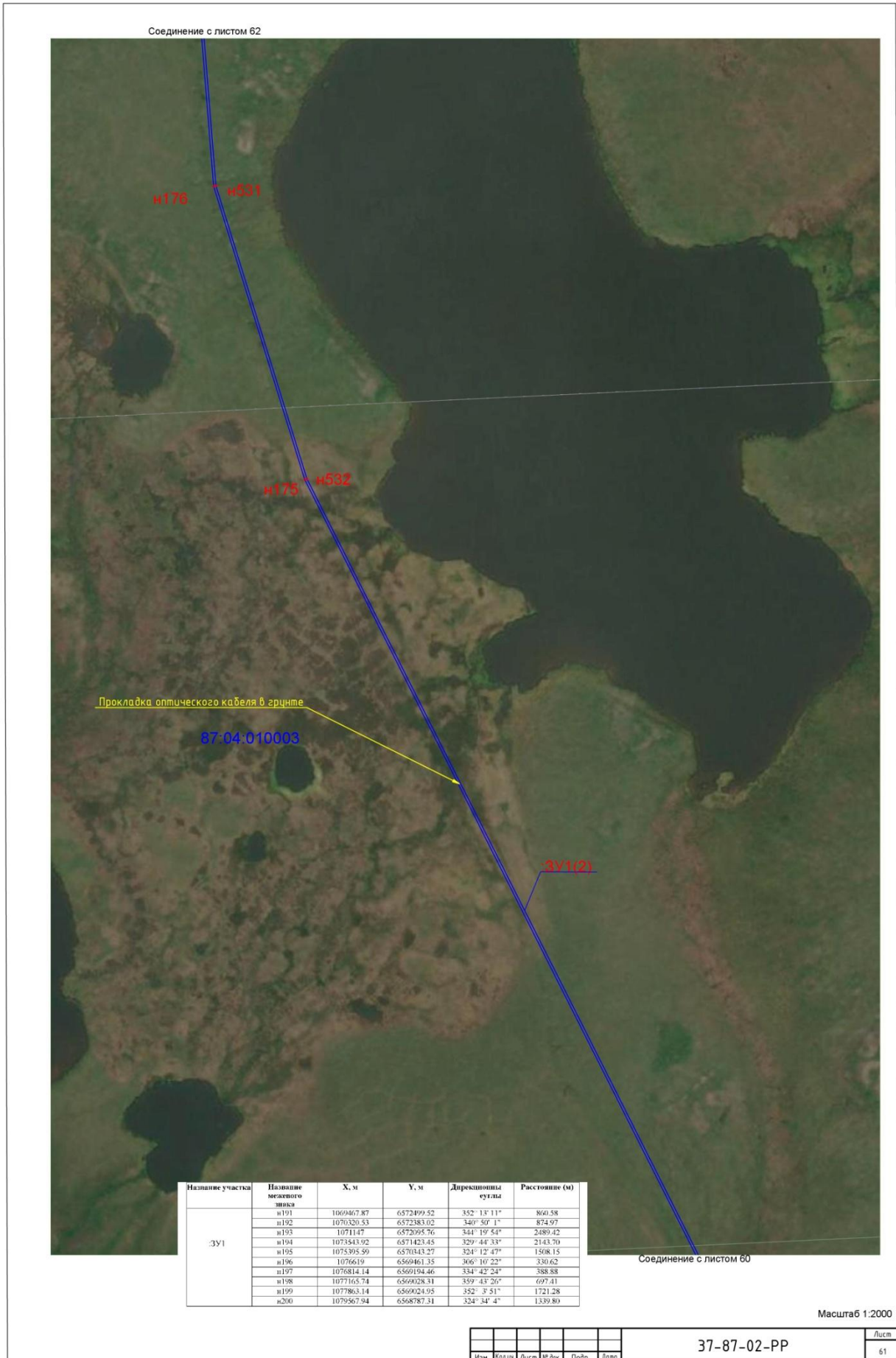


Название участка	Название межевого знака	X, м	Y, м	Дирекционный угол	Расстояние (м)
:ЗУ1	n181	1062780.18	6568694.78	12° 59' 23"	1052.49
	n182	1063805.74	6568931.26	34° 37' 4"	365.38
	n183	1064106.43	6569138.93	24° 37' 29"	2402.67
	n184	1066250.59	6570140.06	46° 35' 23"	503.35
	n185	1066636.5	6570505.72	34° 45' 19"	444.34
	n186	1067001.57	6570759.03	11° 59' 11"	743.06
	n187	1067728.43	6570913.35	45° 27' 11"	1363.63
	n188	1068085.01	6571885.18	49° 9' 8"	396.77
	n189	1068944.52	6572185.32	67° 26' 42"	330.11
	n190	1069071.14	6572490.18	1° 20' 55"	396.84

Масштаб 1:2000

Изм.	Колур.	Лист	№ док.	Подп.	Дата	Лист
						60

37-87-02-PP

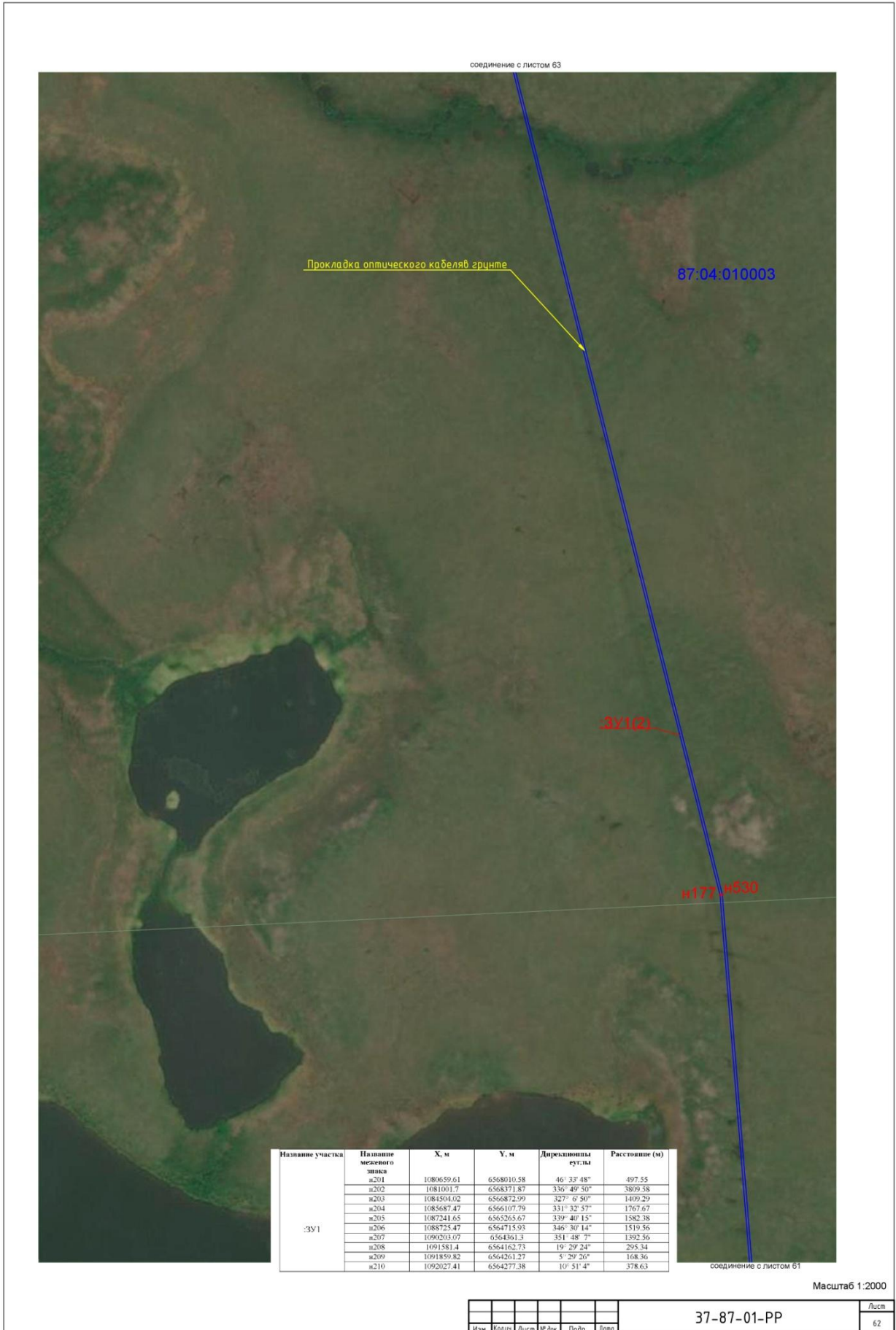


Название участка	Название межевого знака	X, м	Y, м	Дирекционный угол	Расстояние (м)
ЗУ1	н191	1069467.87	6572499.52	352° 13' 11"	860.58
	н192	1070320.53	6572383.02	340° 50' 1"	874.97
	н193	1071117	6572095.96	344° 19' 54"	2489.42
	н194	1073343.92	6571423.45	329° 44' 33"	2143.70
	н195	1075395.99	6570343.27	324° 12' 47"	1508.15
	н196	1076619	6569461.35	306° 10' 22"	330.62
	н197	1076814.14	6569194.46	334° 42' 24"	388.88
	н198	1077165.74	6569028.31	359° 43' 26"	697.41
	н199	1077863.14	6569024.95	352° 3' 51"	1721.28
	н200	1079567.94	6568787.31	324° 34' 4"	1339.80

Масштаб 1:2000

Изм.	Кол.ч.	Лист	№ док.	Подп.	Дата	Лист
						61

37-87-02-PP



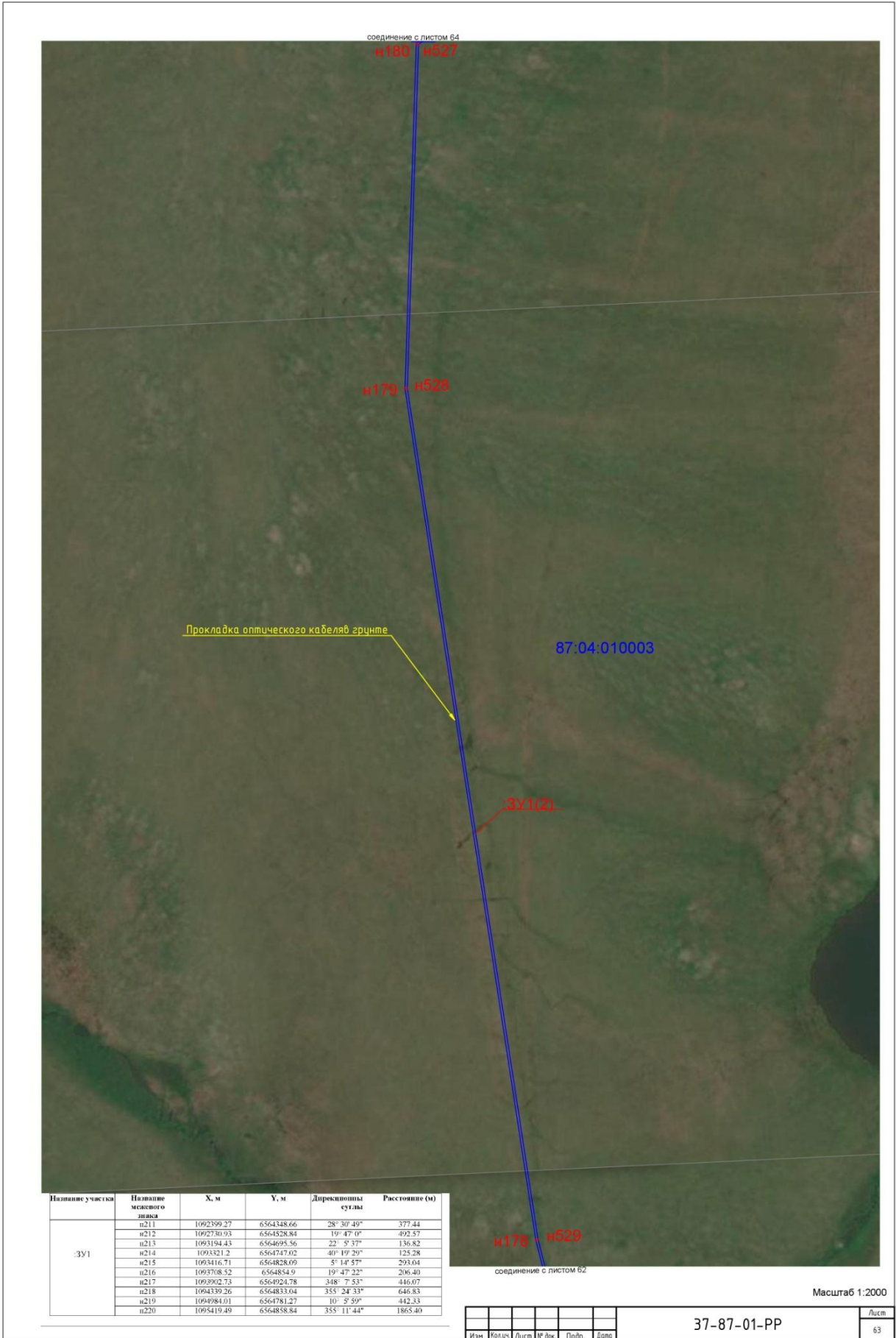
Название участка	Название межевого знака	X, м	Y, м	Дирекционный угол	Расстояние (м)
ЗУ1	и201	1080659.61	6568010.58	46° 33' 48"	497.55
	и202	1081001.7	6568371.87	336° 49' 50"	3809.58
	и203	1084504.02	6566872.99	327° 6' 50"	1409.29
	и204	1085687.47	6566107.79	331° 32' 57"	1767.67
	и205	1087241.65	6565265.67	339° 40' 15"	1582.38
	и206	1088725.47	6564715.93	346° 30' 14"	1519.56
	и207	1090203.07	6564361.3	351° 48' 7"	1392.56
	и208	1091581.4	6564162.73	19° 29' 24"	295.34
	и209	1091859.82	6564261.27	5° 29' 26"	168.36
	и210	1092027.41	6564277.38	10° 51' 4"	378.63

Масштаб 1:2000

Изм.	Колуч.	Лист	№ док.	Подп.	Дата
------	--------	------	--------	-------	------

37-87-01-PP

Лист	62
------	----



Название участка	Название земельного знака	X, м	Y, м	Дирекционный угол	Расстояние (м)
ЗУ1	n211	1092599.27	6564348.66	28° 30' 49"	377.44
	n212	1092730.93	6564528.84	19° 47' 0"	492.57
	n213	1093194.43	6564695.56	22° 5' 37"	136.82
	n214	1093321.2	6564747.02	40° 19' 29"	125.28
	n215	1093416.71	6564828.09	5° 14' 57"	293.04
	n216	1093708.52	6564854.9	19° 47' 22"	206.40
	n217	1093902.73	6564924.78	348° 7' 33"	446.07
	n218	1094339.26	6564833.04	355° 24' 33"	646.83
	n219	1094984.01	6564781.27	10° 5' 59"	442.33
	n220	1095419.49	6564858.84	355° 11' 44"	1865.40

соединение с листом 62

Масштаб 1:2000

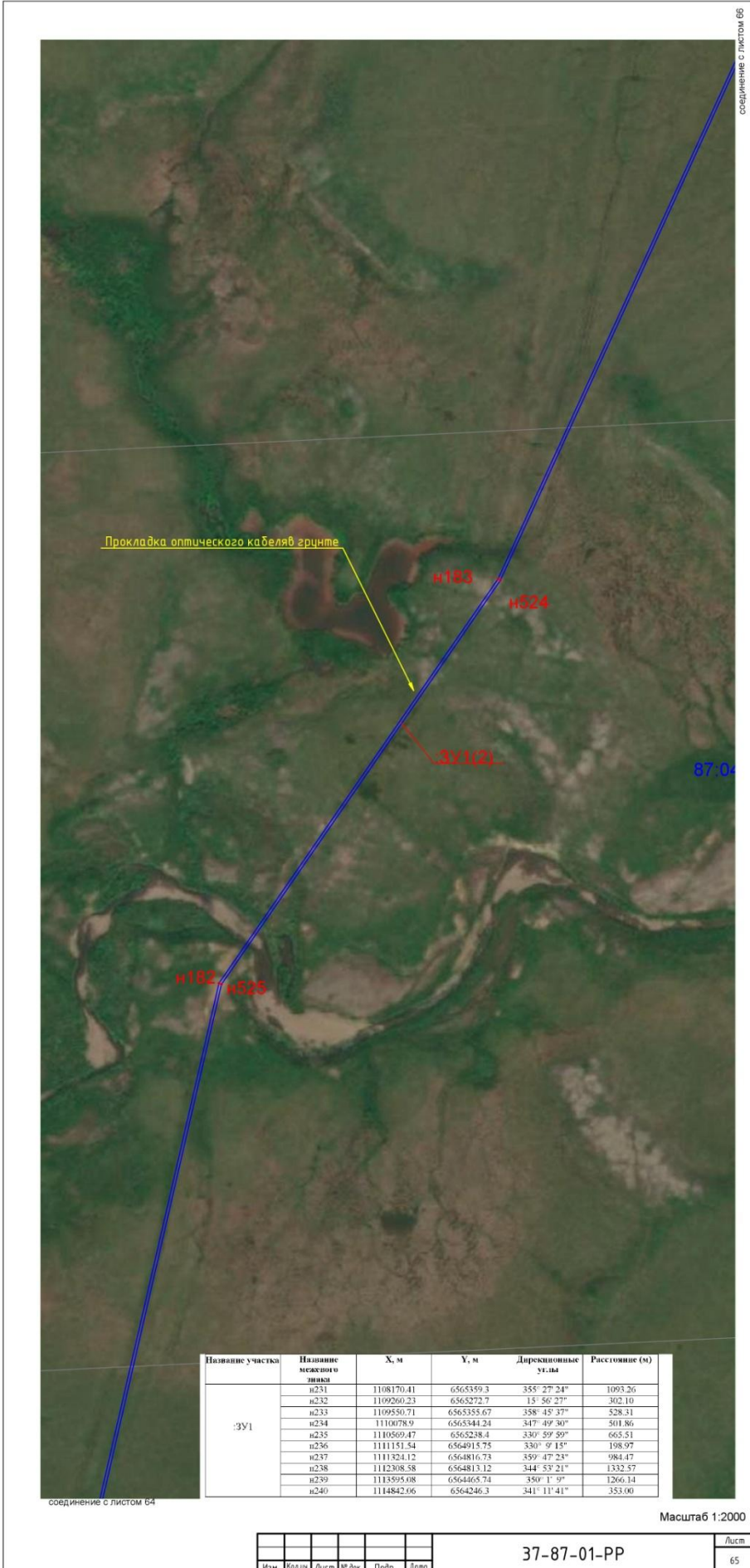
Изм.	Кол-во	Лист	№ док.	Подп.	Дата	37-87-01-PP	Лист
							63



Название участка	Название межевого знака	X, м	Y, м	Дирекция угла	Расстояние (м)
371	н221	1097278.34	6564702.61	333° 36' 49"	527.12
	н222	1097730.34	6564468.35	342° 22' 55"	244.42
	н223	1097983.5	6564394.37	359° 59' 45"	717.04
	н224	1098700.54	6564394.32	349° 39' 27"	950.32
	н225	1099635.42	6564233.71	5° 35' 1"	1691.91
	н226	1101319.3	6564388.33	352° 42' 31"	251.51
	н227	1101568.78	6564356.41	17° 25' 44"	564.66
	н228	1102107.52	6564525.54	12° 33' 28"	1040.69
	н229	1103121.98	6564757.72	0° 0' 19"	2541.41
	н230	1105663.39	6564757.96	13° 29' 17"	2578.13

Масштаб 1:2000

Изм.	Колуч.	Лист	№ док.	Подп.	Дата	37-87-01-PP	Лист
							64



соединение с листом 66

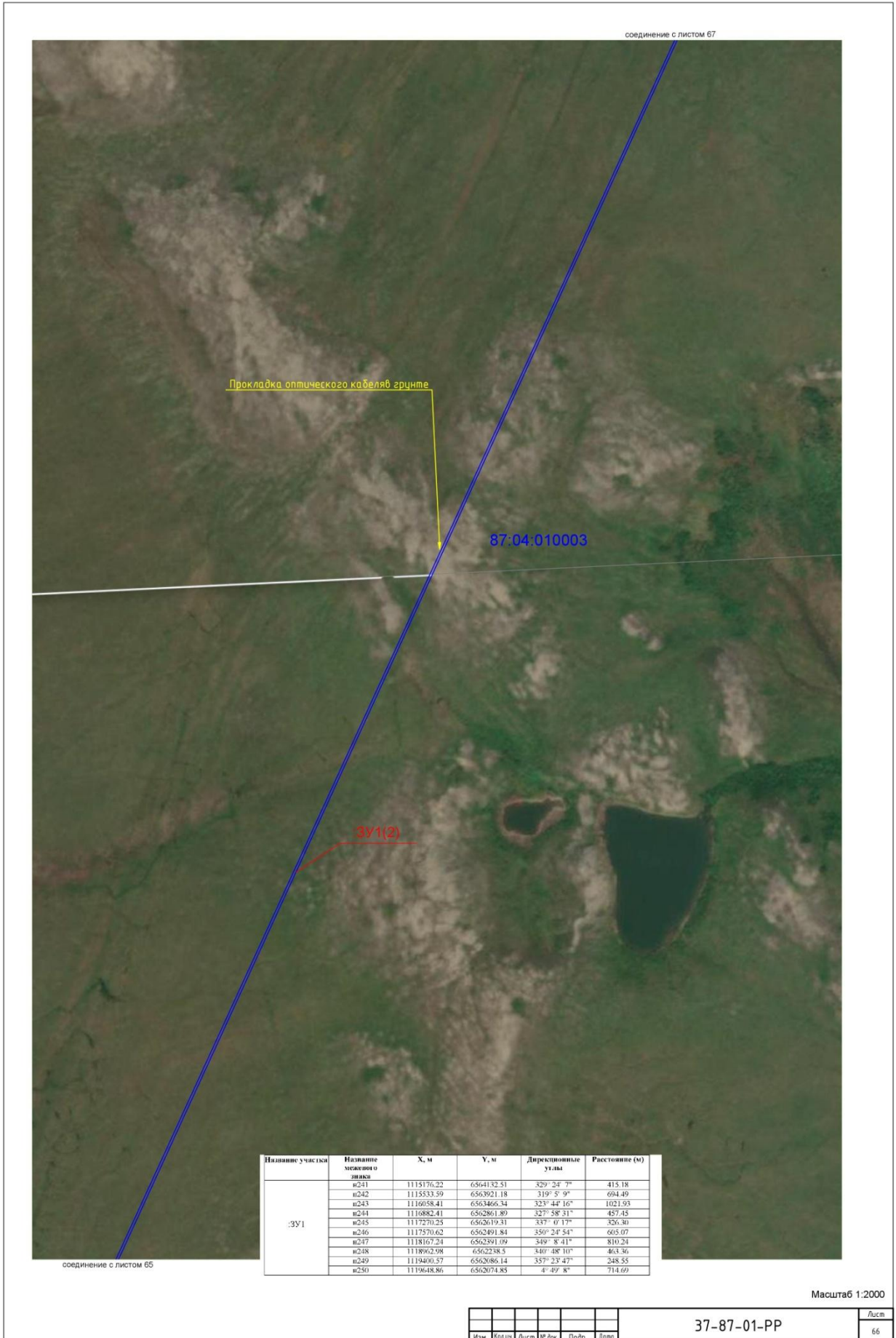
соединение с листом 64

Название участка	Название межевого знака	X, м	Y, м	Дирекционные углы	Расстояние (м)
:ЗУ1	н231	1108170.41	6565359.3	355° 27' 24"	1093.26
	н232	1109260.23	6565272.7	15° 56' 27"	302.10
	н233	1109550.71	6565355.67	358° 45' 37"	528.31
	н234	1110078.9	6565344.24	347° 49' 30"	501.86
	н235	1110569.47	6565238.4	230° 59' 59"	665.51
	н236	1111151.54	6564915.75	330° 9' 15"	198.97
	н237	1111324.12	6564816.73	359° 47' 23"	984.47
	н238	1112308.58	6564813.12	344° 53' 21"	1332.57
	н239	1113595.08	6564465.74	350° 1' 9"	1266.14
	н240	1114842.06	6564246.3	341° 11' 41"	353.00

Масштаб 1:2000

Изм.	Кол-во	Лист	№ док.	Подп.	Дата	Лист
						65

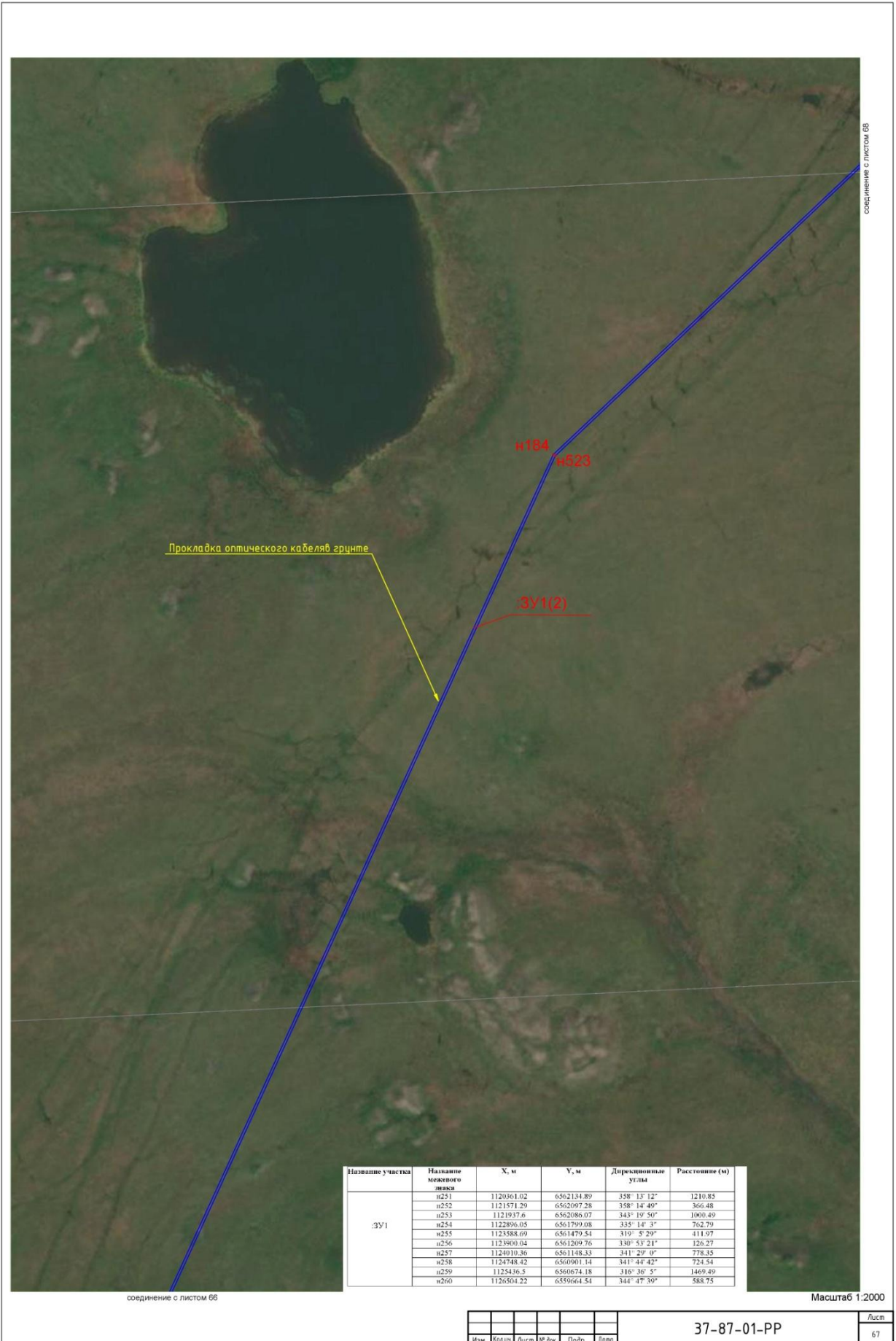
37-87-01-PP



Название участка	Название межквартальной линии	X, м	Y, м	Дирекционные углы	Расстояние (м)
:ЗУ1	n241	1115176.22	6564132.51	329° 24' 7"	415.18
	n242	1115533.59	6563921.18	319° 5' 9"	694.49
	n243	1116058.41	6563466.34	323° 44' 16"	1021.93
	n244	1116882.41	6562861.89	327° 58' 31"	457.45
	n245	1117270.25	6562619.31	337° 0' 17"	326.30
	n246	1117570.62	6562491.84	350° 24' 54"	605.07
	n247	1118167.24	6562391.09	349° 8' 41"	810.24
	n248	1118062.98	6562238.5	340° 48' 10"	463.36
	n249	1119400.57	6562086.14	357° 23' 47"	248.55
	n250	1119648.86	6562074.85	4° 49' 8"	714.69

Масштаб 1:2000

Изм.	Кол.исп.	Лист	№ док.	Подп.	Дата	37-87-01-PP	Лист
							66



Название участка	Название межевого знака	X, м	Y, м	Дирекционный угол	Расстояние (м)
ЗУ1	н251	1120361.02	6562134.89	358° 13' 12"	1210.85
	н252	1121571.29	6562097.28	358° 14' 49"	366.48
	н253	1121937.6	6562086.07	343° 19' 50"	1900.49
	н254	1122896.05	6561799.08	335° 14' 3"	762.79
	н255	1123588.69	6561479.54	319° 5' 29"	411.97
	н256	1123900.04	6561209.76	330° 53' 21"	126.27
	н257	1124010.36	6561148.33	341° 29' 0"	778.35
	н258	1124748.42	6560901.14	341° 44' 42"	724.54
	н259	1125436.5	6560674.18	316° 36' 5"	1469.49
	н260	1126504.22	6559664.54	344° 47' 39"	588.75

соединение с листом 66

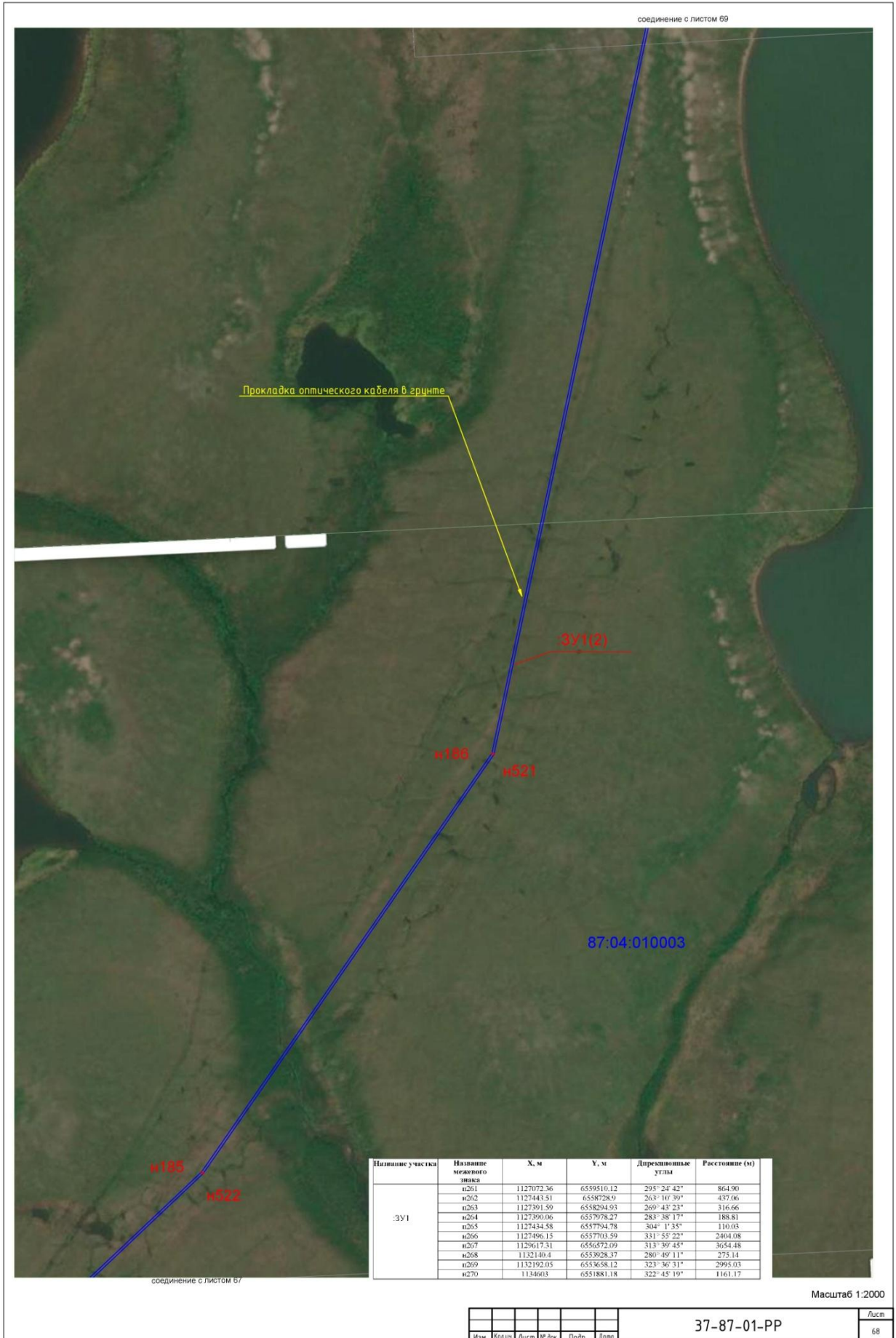
соединение с листом 66

Масштаб 1:2000

Изм.	Кол.уч.	Лист	№ док.	Подп.	Дата

37-87-01-PP

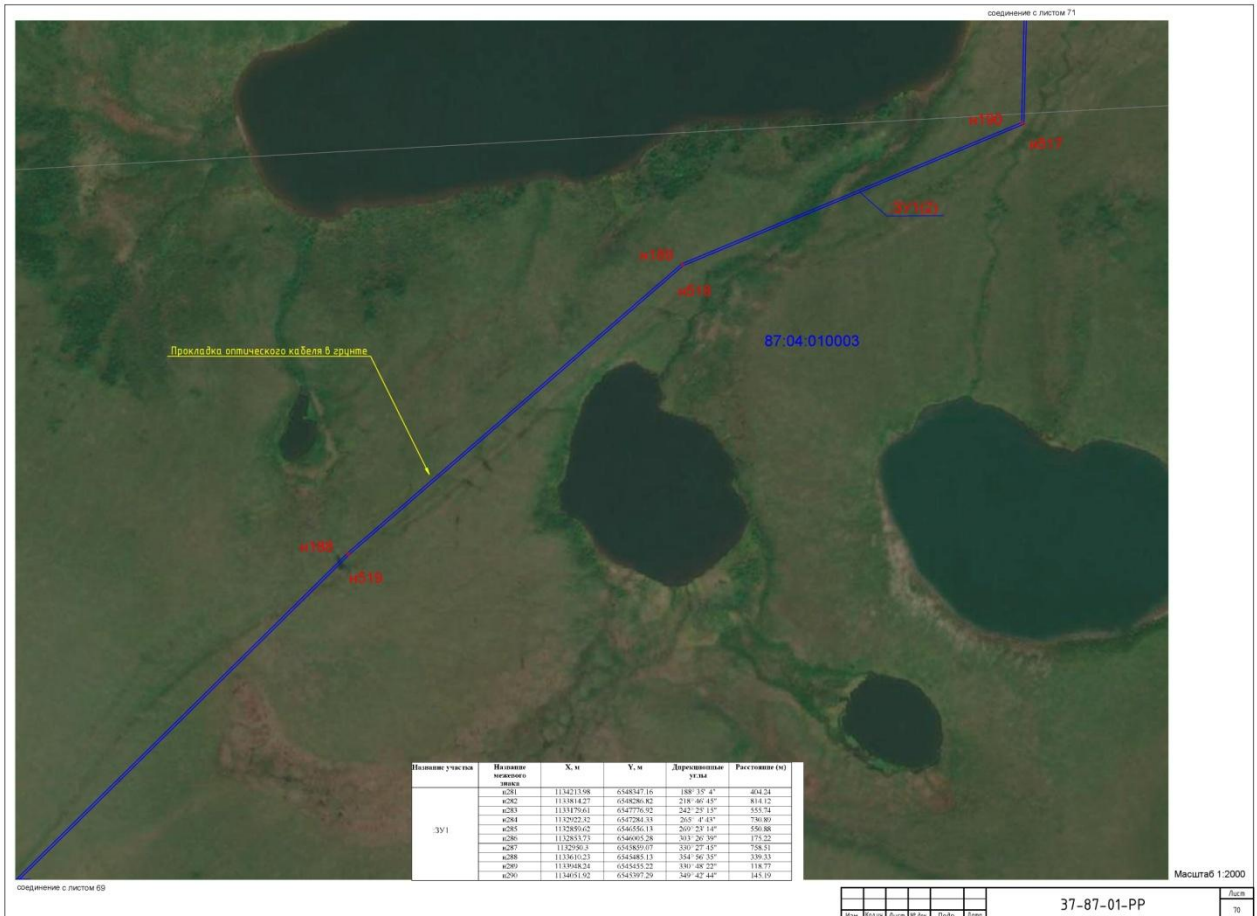
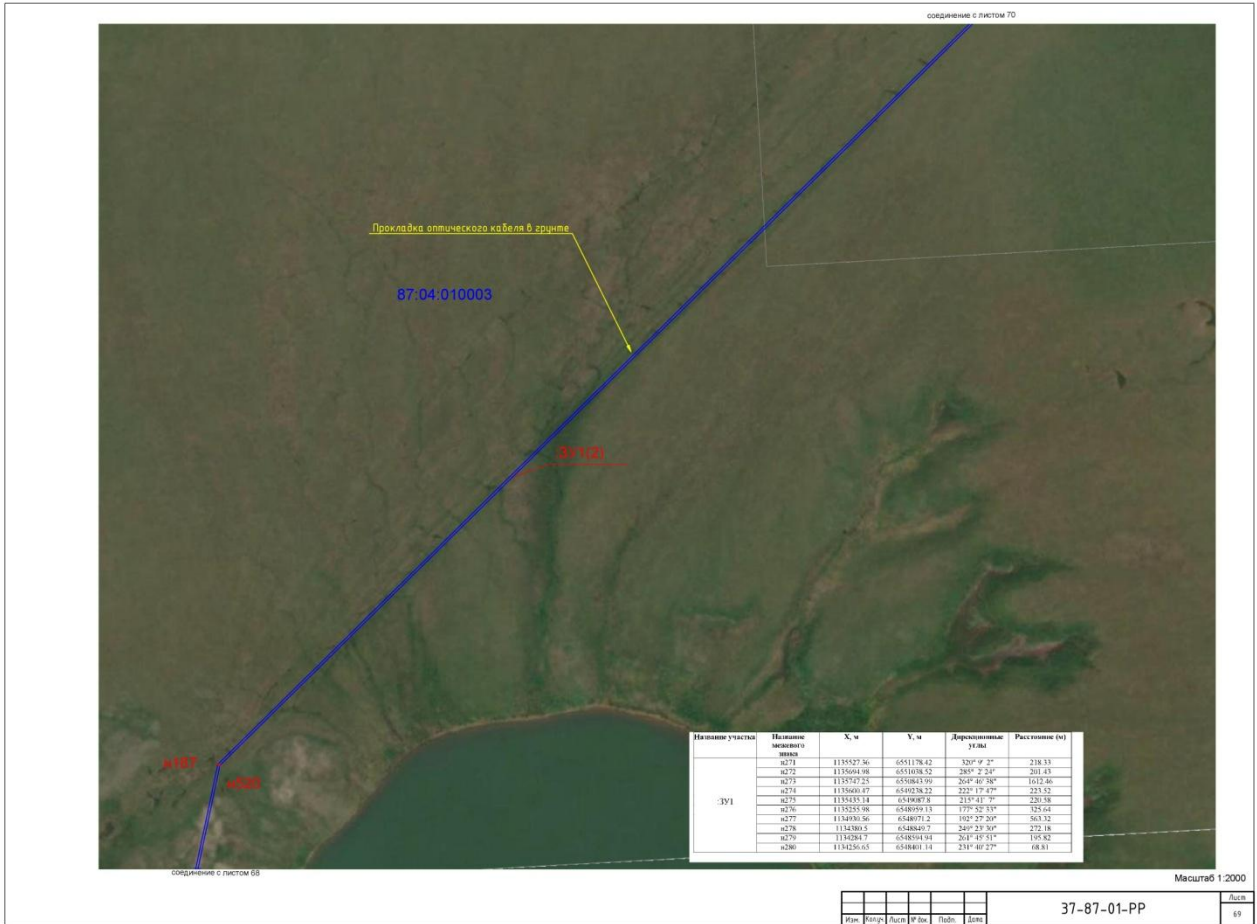
Лист
67



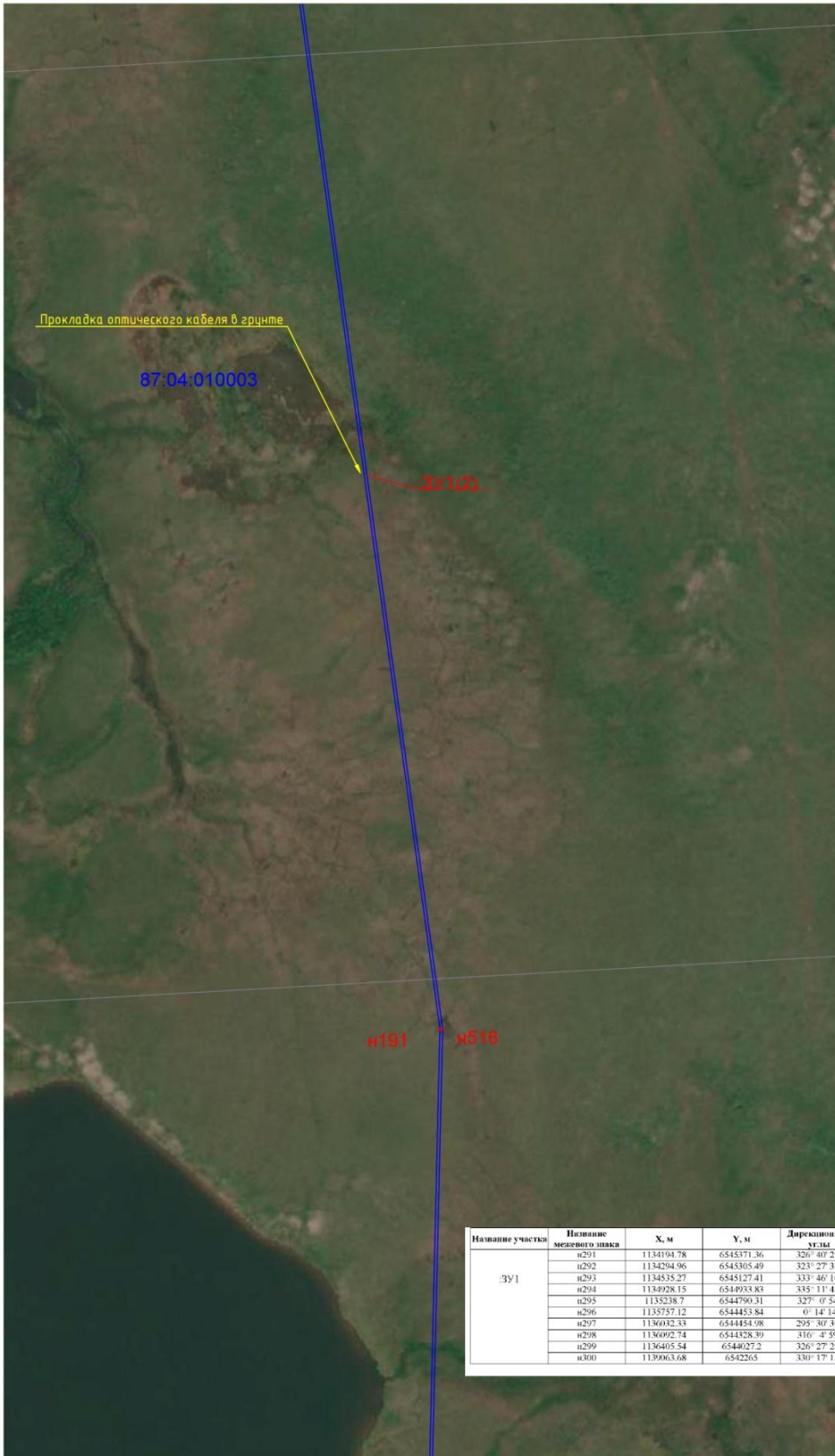
Название участка	Название межевого знака	X, м	Y, м	Дирекционные углы	Расстояние (м)
:3У1	n261	1127072.36	6559510.12	295° 24' 42"	864.90
	n262	1127443.51	6558728.9	263° 10' 39"	437.06
	n263	1127391.59	6558294.93	269° 43' 23"	316.66
	n264	1127390.06	6557978.27	283° 38' 17"	188.81
	n265	1127434.58	6557794.78	304° 1' 55"	110.05
	n266	1127496.15	6557703.59	331° 55' 22"	2404.08
	n267	1129617.31	6556572.09	313° 39' 45"	3654.48
	n268	1132140.4	6553928.37	280° 49' 11"	275.14
	n269	1132192.05	6553658.12	323° 36' 31"	2995.03
	n270	1134603	6551881.18	322° 45' 19"	1161.17

Масштаб 1:2000

Изм.	Кол.уч.	Лист	№ док.	Подп.	Дата	37-87-01-PP	Лист
							68



соединение с листом 72

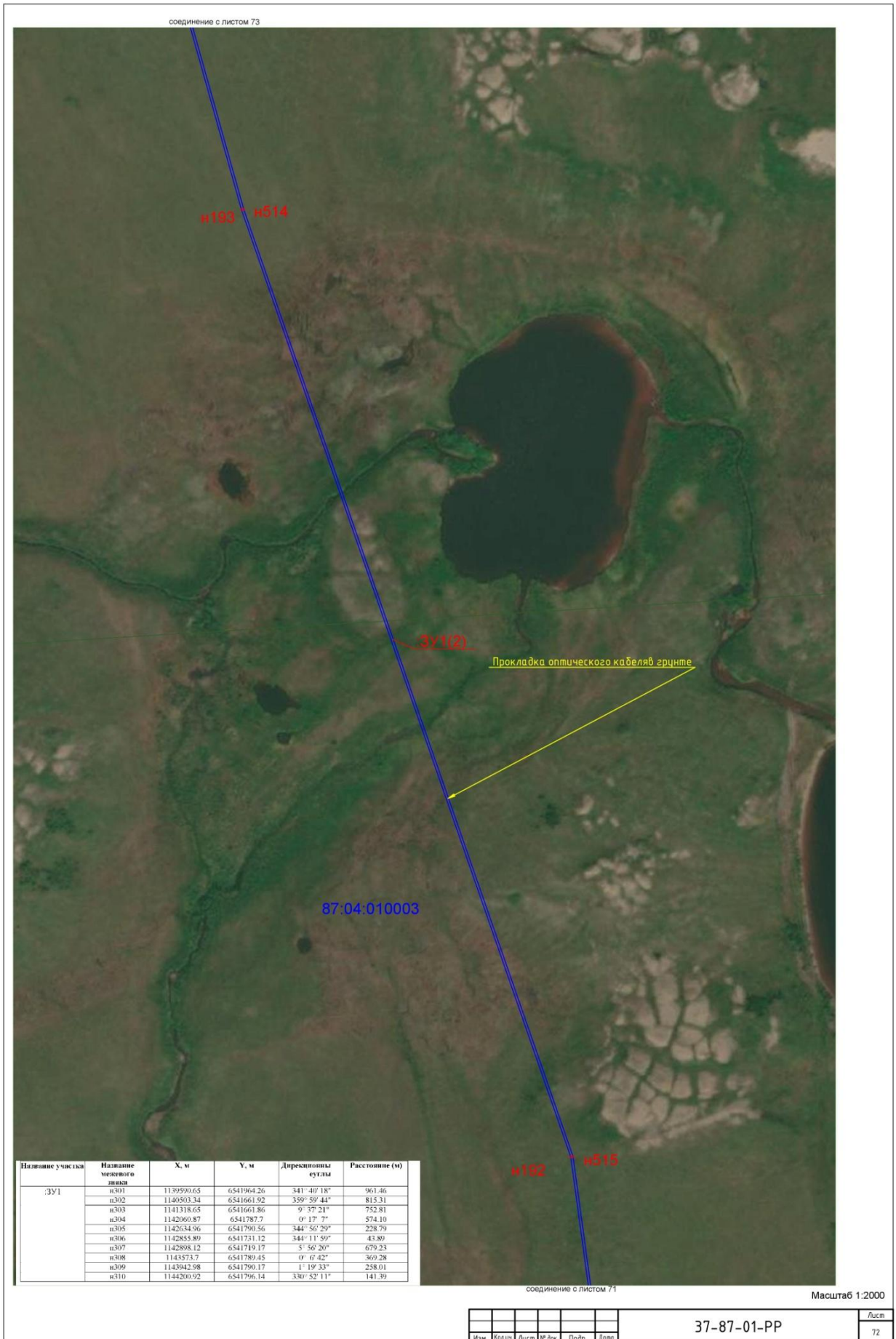


Название участка	Название межевого знака	Х, м	У, м	Дирекционные углы	Расстояние (м)
ЗУ1	н291	1134194.78	6545371.36	326° 40' 27"	119.90
	н292	1134294.96	6545305.49	323° 27' 35"	299.10
	н293	1134535.27	6545127.41	333° 46' 10"	437.98
	н294	1134928.15	6544933.83	335° 11' 45"	342.11
	н295	1135238.7	6544790.31	327° 0' 54"	618.04
	н296	1135757.12	6544453.84	0° 14' 14"	275.21
	н297	1136032.33	6544454.98	295° 30' 39"	140.27
	н298	1136092.74	6544328.39	316° 4' 59"	434.23
	н299	1136405.54	6544027.2	326° 27' 28"	3189.21
	н300	1139063.68	6542265	330° 17' 12"	606.75

соединение с листом 70

Масштаб 1:2000

Изм.	Кол.уч.	Лист	№ док.	Подп.	Дата	37-87-01-PP	Лист
							71



87.04:010003

Название участка	Название межевого знака	X, м	Y, м	Дирекционный угол	Расстояние (м)
:ЗУ1	н301	1130990.65	6541964.26	341° 40' 18"	961.46
	н302	1140503.34	6541661.92	359° 59' 44"	815.31
	н303	1141318.65	6541661.86	9° 37' 21"	752.81
	н304	1142060.87	6541787.7	0° 17' 7"	574.10
	н305	1142634.96	6541790.56	344° 56' 29"	228.79
	н306	1142855.89	6541731.12	344° 11' 59"	43.89
	н307	1142898.12	6541719.17	3° 56' 20"	679.23
	н308	1143573.7	6541789.45	0° 6' 42"	369.28
	н309	1143942.98	6541790.17	1° 19' 33"	258.01
	н310	1144200.92	6541796.14	330° 52' 11"	141.39

соединение с листом 71

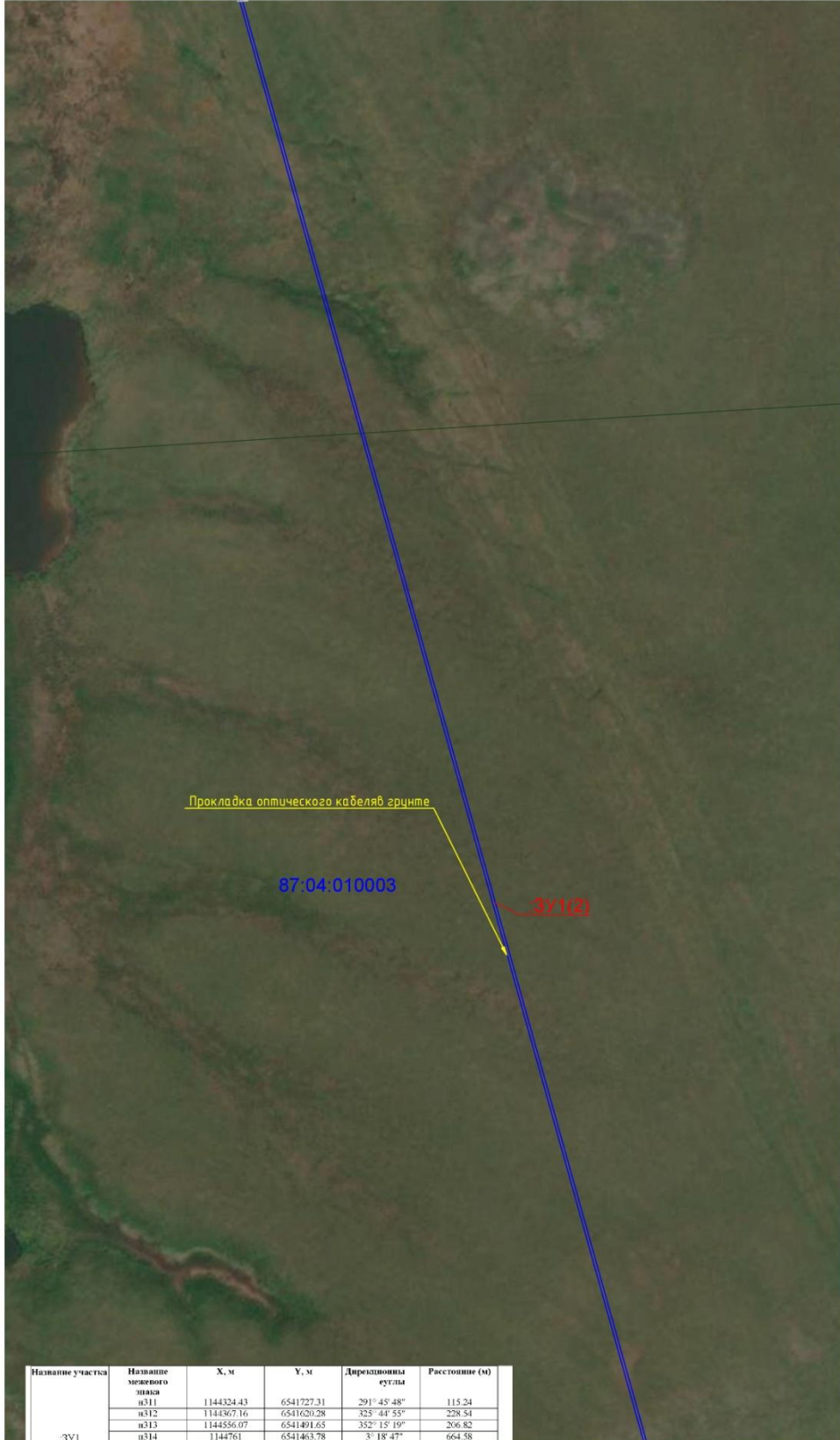
Масштаб 1:2000

Изм.	Колуч.	Лист	№ док.	Подп.	Дата
------	--------	------	--------	-------	------

37-87-01-PP

Лист	72
------	----

соединение с листом 74

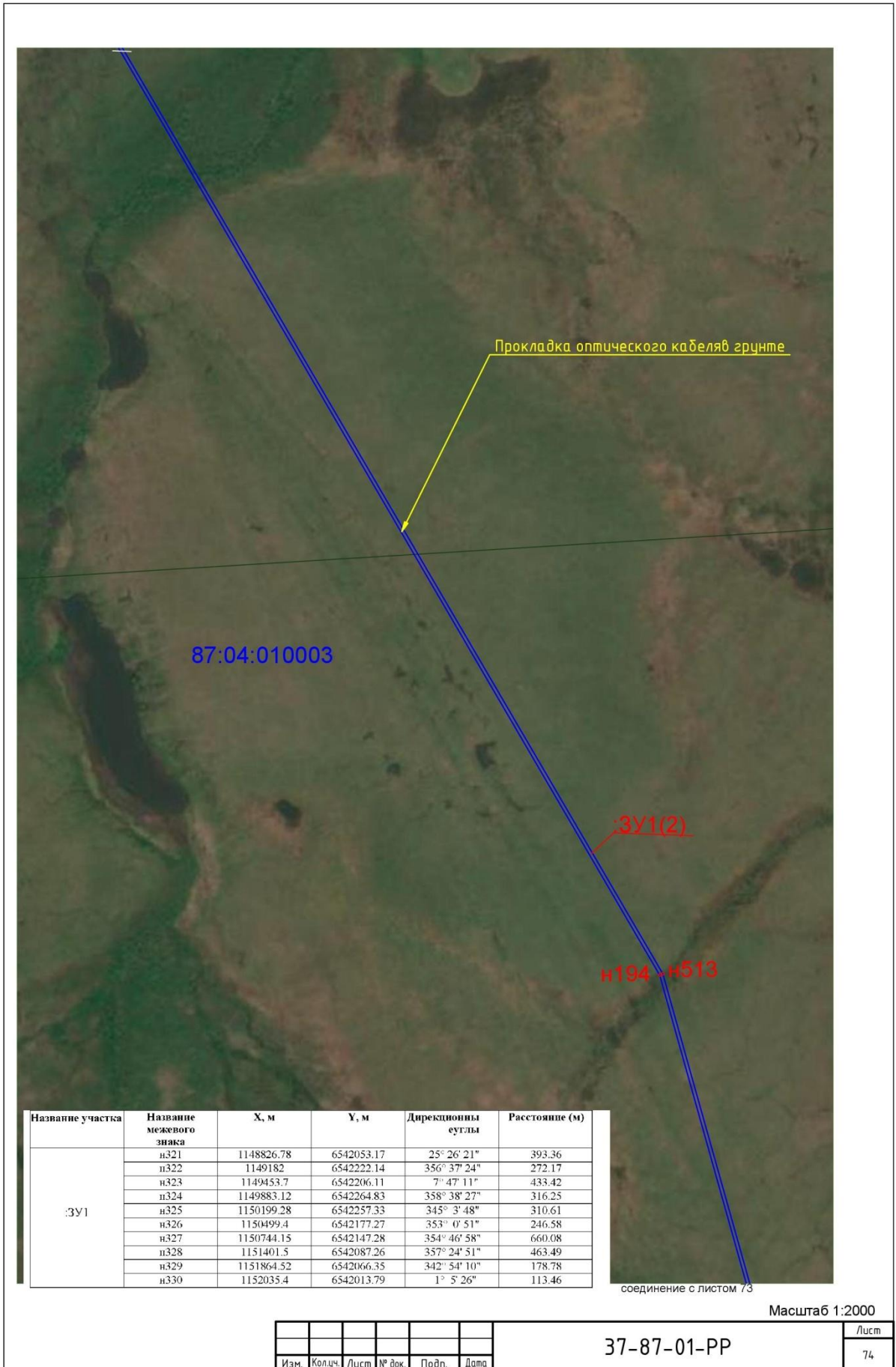


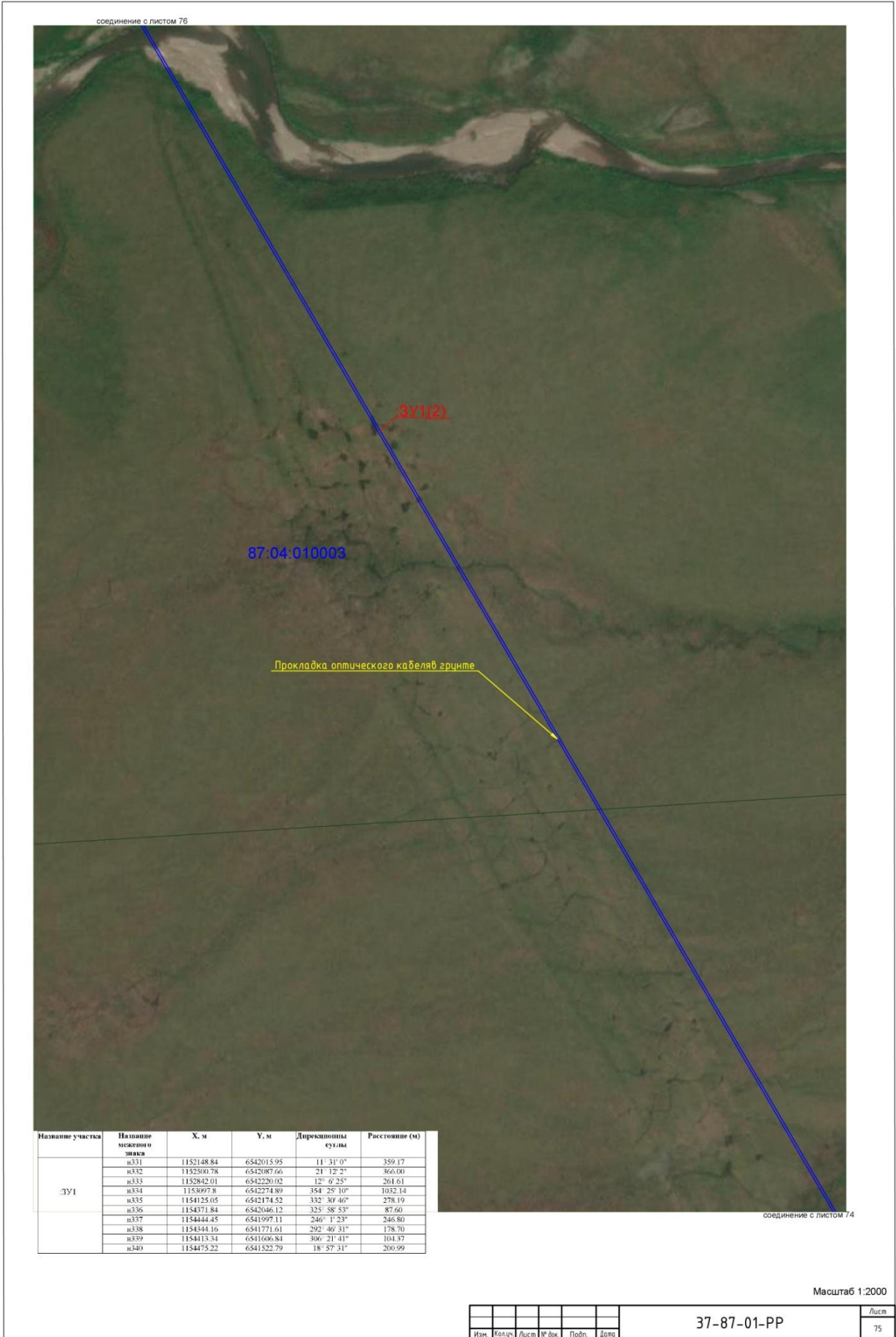
Название участка	Название очередного звена	X, м	Y, м	Дирекционный угол	Расстояние (м)
ЗУ1	н311	1144324.43	6541727.31	291° 45' 48"	115.24
	н312	1144367.16	6541620.28	325° 44' 55"	228.54
	н313	1144356.07	6541491.65	352° 15' 19"	206.82
	н314	1144761	6541463.78	3° 18' 47"	664.58
	н315	1145424.47	6541502.19	5° 14' 41"	380.37
	н316	1145803.25	6541536.96	354° 58' 27"	638.70
	н317	1146439.49	6541481.01	357° 42' 2"	720.08
	н318	1147158.99	6541452.12	1° 39' 44"	114.80
	н319	1147273.74	6541455.45	20° 30' 43"	1007.81
	н320	1148217.65	6541808.59	21° 52' 35"	656.41

соединение с листом 72

Масштаб 1:2000

Изм.	Кол.уч.	Лист	№ док.	Подп.	Дата	37-87-01-PP	Лист
							73



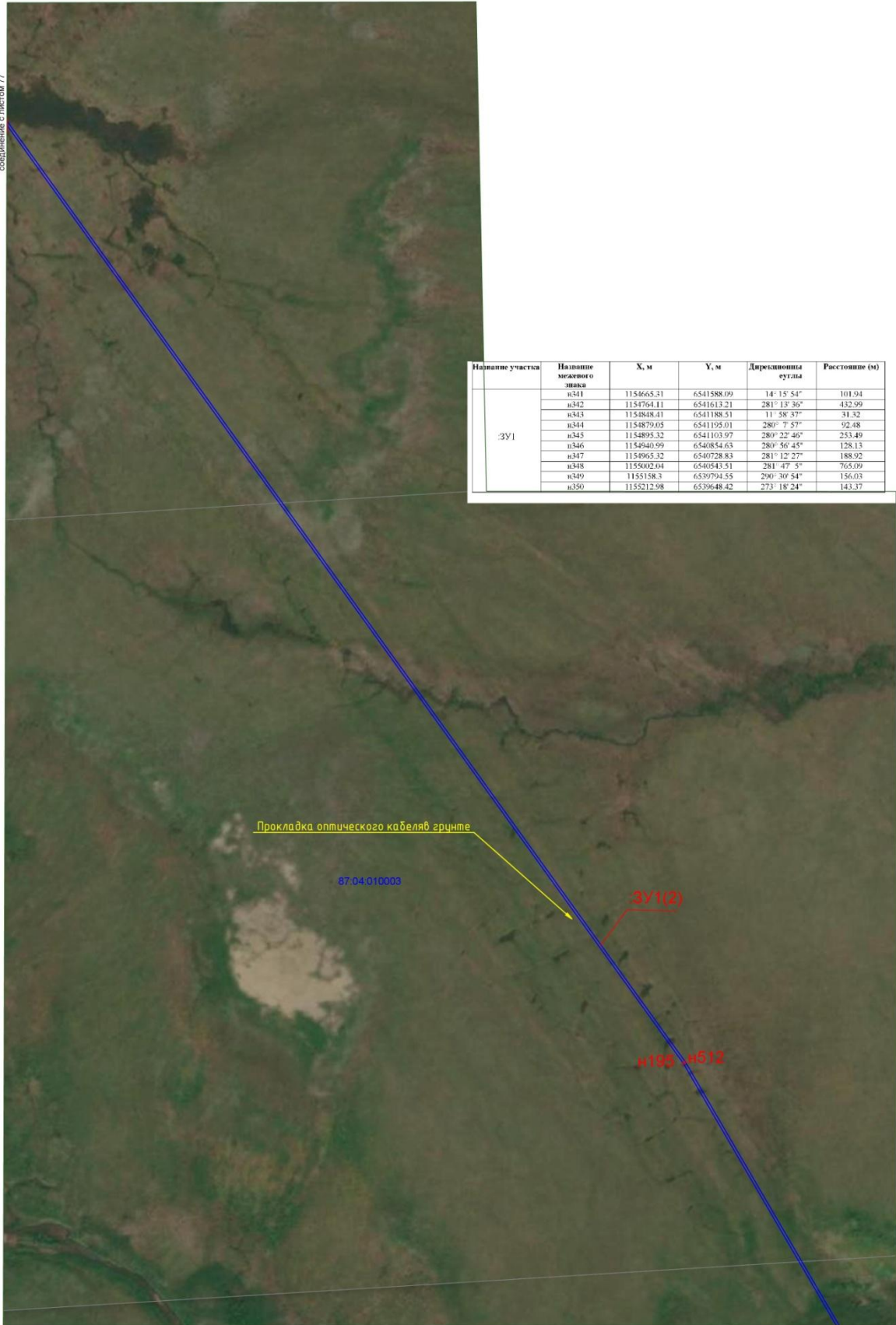


Название участка	Название межевого знака	X, м	Y, м	Дирекционный угол	Расстояние (м)
:ЗУ1	н331	1152148.84	6542015.95	11° 31' 0"	359.17
	н332	1152500.78	6542087.66	21° 12' 2"	366.00
	н333	1152842.01	6542220.02	12° 6' 25"	264.61
	н334	1153097.8	6542274.89	354° 25' 10"	1032.14
	н335	1154125.05	6542174.52	352° 30' 40"	278.19
	н336	1154371.84	6542046.12	323° 38' 33"	87.60
	н337	1154444.45	6541997.11	246° 1' 23"	246.80
	н338	1154344.16	6541771.61	292° 46' 31"	178.70
	н339	1154413.34	6541606.84	306° 21' 41"	104.37
	н340	1154475.22	6541522.79	18° 57' 31"	200.99

Масштаб 1:2000

Изм.	Колуч.	Лист	№ док.	Подп.	Дата	37-87-01-PP	Лист
							75

соединение с листом 77



Название участка	Название межевого знака	X, м	Y, м	Дирекционный угол	Расстояние (м)
ЗУ1	и341	1154665.31	6541588.09	14° 15' 54"	101.94
	и342	1154764.11	6541613.21	281° 13' 36"	432.99
	и343	1154848.41	6541188.51	11° 58' 37"	31.32
	и344	1154879.05	6541195.01	280° 7' 57"	92.48
	и345	1154895.32	6541103.97	280° 22' 46"	253.49
	и346	1154940.99	6540854.63	280° 56' 45"	128.13
	и347	1154965.32	6540728.83	281° 12' 27"	188.92
	и348	1155002.04	6540543.51	281° 47' 5"	765.09
	и349	1155158.3	6539794.55	290° 30' 54"	156.03
	и350	1155212.98	6539648.42	273° 18' 24"	143.37

соединение с листом 75

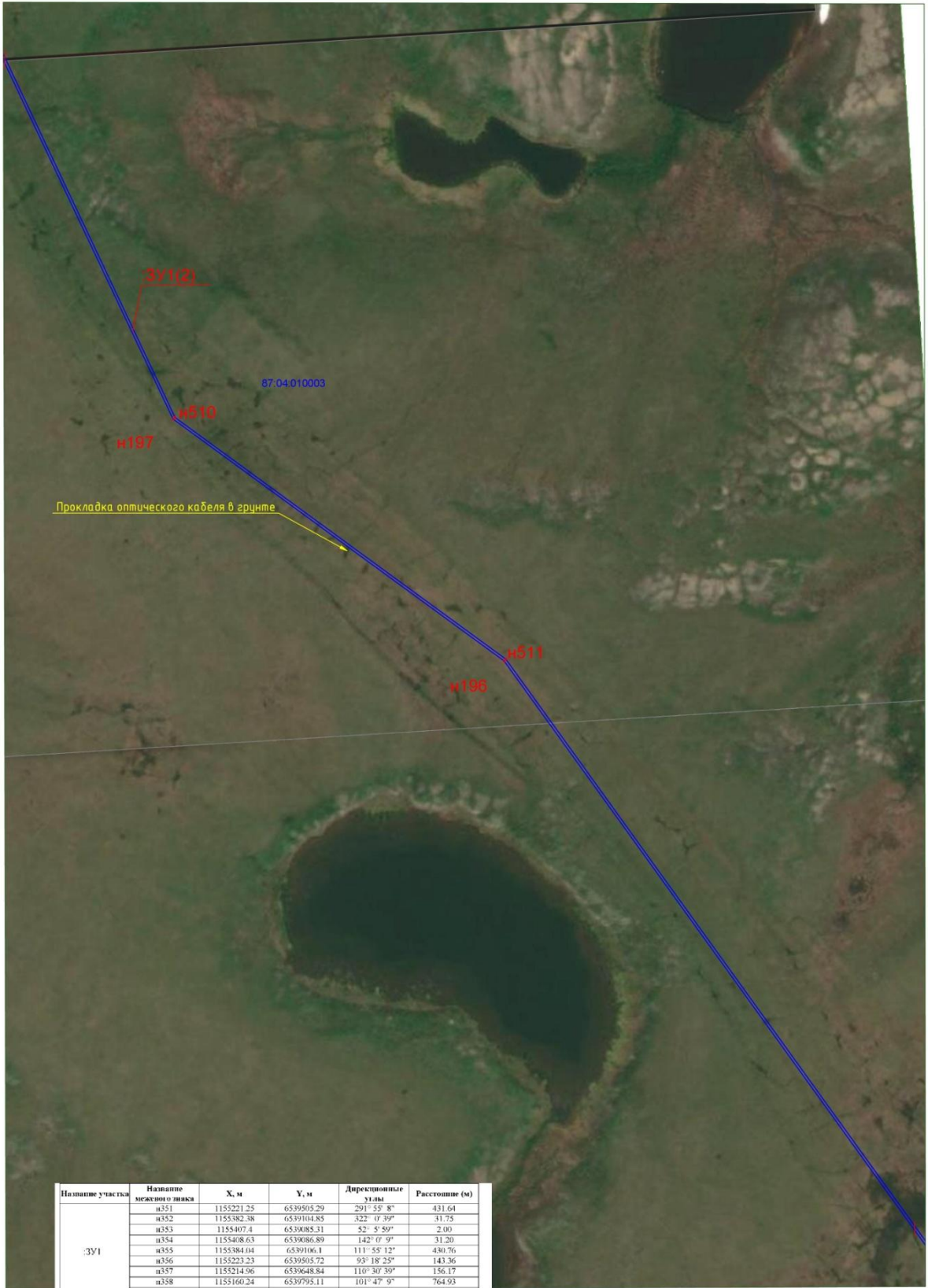
Масштаб 1:2000

Изм.	Колуч	Лист	№ док.	Подп.	Дата

37-87-01-PP

Лист
76

соединение с листом 76



соединение с листом 76

Название участка	Название исходного звена	X, м	Y, м	Дирекционные углы	Расстояние (м)
ЗУ1	n351	1155221.25	6539505.29	291° 55' 8"	431.64
	n352	1155382.38	6539104.83	322° 0' 39"	31.75
	n353	1155407.4	6539085.31	52° 5' 59"	2.00
	n354	1155408.63	6539086.89	142° 0' 9"	31.20
	n355	1155384.04	6539106.1	111° 55' 12"	430.76
	n356	1155223.23	6539505.72	93° 18' 28"	143.36
	n357	1155214.96	6539648.84	110° 30' 39"	156.17
	n358	1155160.24	6539795.11	101° 47' 9"	764.93
	n359	1155004	6540543.91	101° 12' 31"	188.90
	n360	1154967.28	6540729.21	100° 56' 32"	128.12

Масштаб 1:2000

Изм.	Кол-во	Лист	№ док.	Подп.	Дата	Лист	77
37-87-01-PP							

соединение с листом 79



Прокладка оптического кабеля в грунте

87:04:010003

Название участка	Название межевого знака	X, м	Y, м	Дирекционные углы	Расстояние (м)
3У1	п361	1154942.96	6540855	100° 22' 55"	253.48
	п362	1154897.28	6541104.33	100° 7' 33"	94.83
	п363	1154880.66	6541197.39	191° 59' 1"	31.35
	п364	1154849.99	6541190.88	101° 13' 42"	433.08
	п365	1154765.66	6541615.67	194° 16' 15"	104.13
	п366	1154664.74	6541590	198° 57' 21"	199.60
	п367	1154475.96	6541525.16	126° 21' 39"	102.67
	п368	1154415.09	6541607.84	112° 46' 29"	177.60
	п369	1154346.34	6541771.59	66° 1' 19"	247.60
	п370	1154446.96	6541997.82	145° 58' 45"	89.40

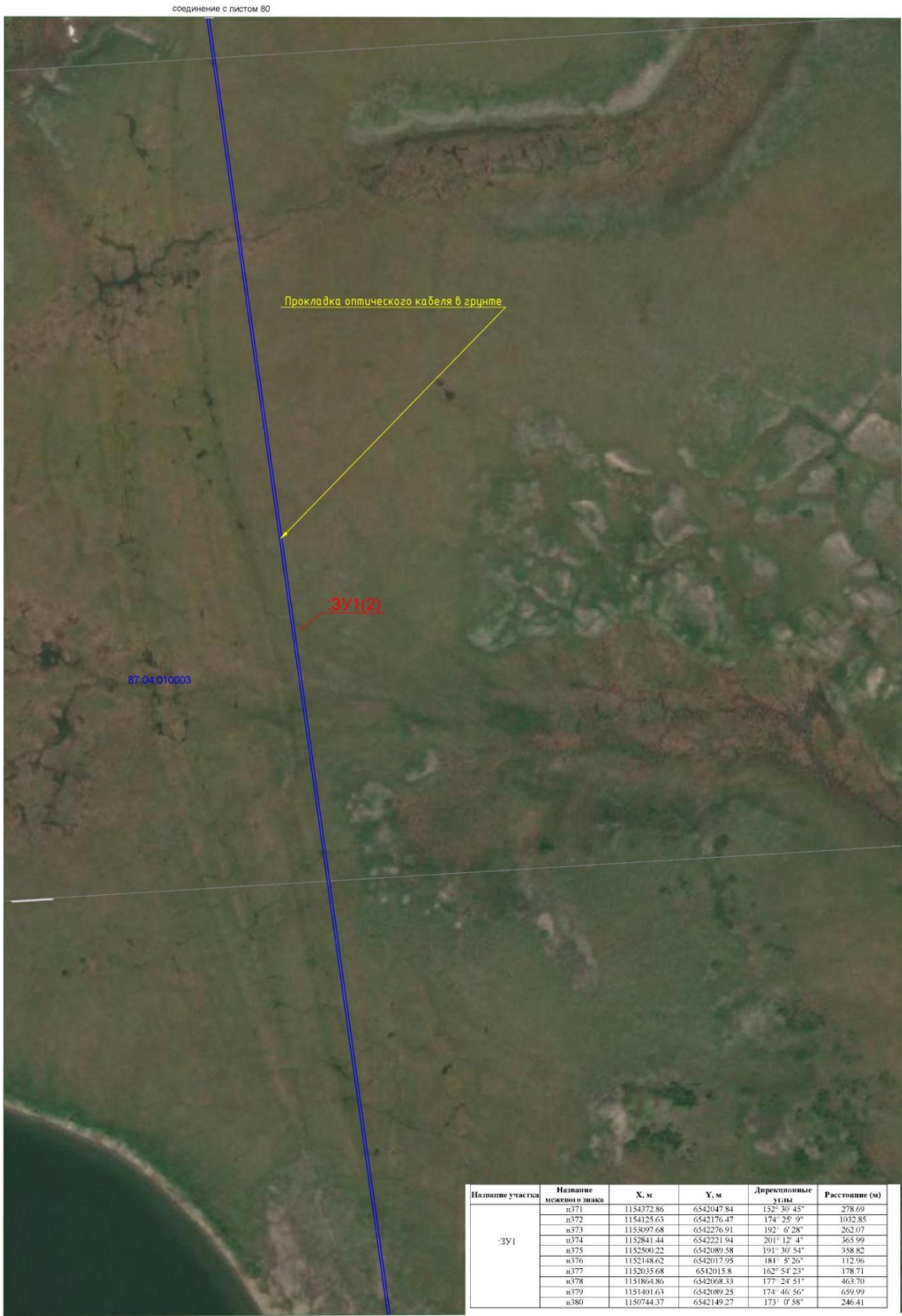
соединение с листом 77

Масштаб 1:2000

Изм.	Колуч.	Лист	№ док.	Подп.	Дата

37-87-01-PP

Лист
78



Название участка	Название межевого знака	X, м	Y, м	Дирекционные углы	Расстояние (м)
ЗУ1	н371	1154372.86	6542047.84	152° 30' 45"	278.69
	н372	1154125.63	6542176.47	174° 25' 9"	1032.85
	н373	1153897.68	6542276.91	192° 6' 28"	252.07
	н374	1152841.44	6542221.94	201° 12' 4"	365.99
	н375	1152500.22	6542089.58	191° 30' 54"	358.82
	н376	1152148.62	6542017.95	181° 5' 26"	112.96
	н377	1152035.68	6542015.8	162° 54' 23"	178.71
	н378	1151864.86	6542068.33	177° 24' 51"	463.70
	н379	1151401.63	6542089.25	174° 46' 56"	659.99
	н380	1150744.37	6542149.27	173° 0' 58"	246.41

Масштаб 1:2000

Изм.	Кол-во	Лист	№ док.	Подп.	Дата	37-87-01-PP	Лист
							79

соединение с листом 81



Название участка	Название межевого знака	X, м	Y, м	Дирекционные углы	Расстояние (м)
:3У1	н381	1150499.79	6542179.23	165° 3' 48"	310.73
	н382	1150199.56	6542259.32	178° 38' 27"	316.64
	н383	1149883.01	6542266.83	187° 47' 7"	433.39
	н384	1149453.61	6542208.12	176° 37' 22"	272.47
	н385	1149181.61	6542224.17	205° 26' 26"	303.81
	н386	1148825.99	6542055	201° 52' 34"	656.33
	н387	1148216.92	6541810.45	200° 30' 41"	1007.46
	н388	1147273.34	6541457.43	181° 39' 29"	114.39
	н389	1147159	6541454.12	177° 42' 0"	719.96
	н390	1146439.62	6541483.01	174° 58' 28"	638.83

соединение с листом 79

Масштаб 1:2000

Изм.	Кол-во	Лист	№ док.	Подп.	Дата

37-87-01-PP

Лист
80



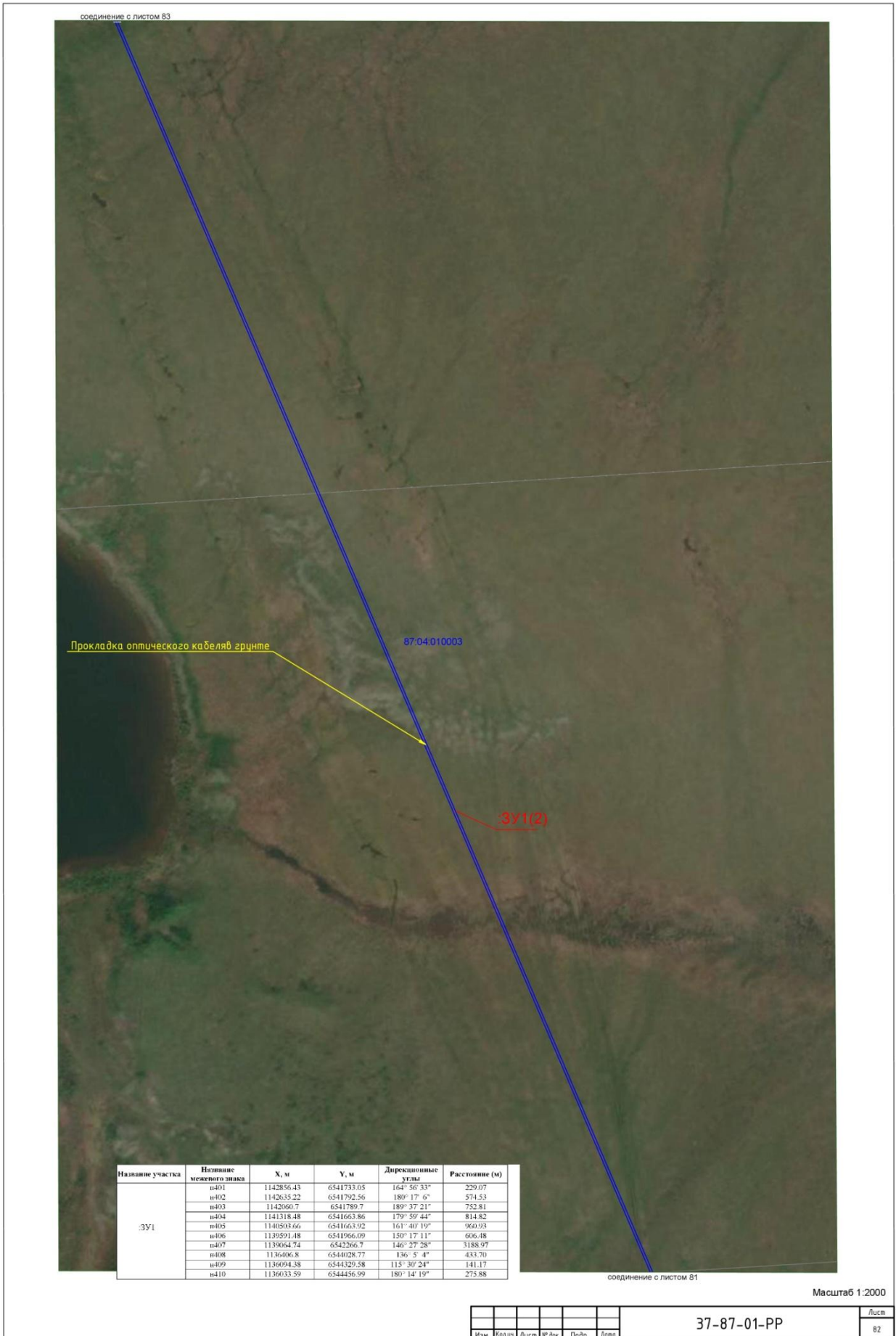
Название участка	Название межевого знака	X, м	Y, м	Дирекционные углы	Расстояние (м)
371	n391	1144803.25	6541538.97	185° 14' 44"	380.52
	n392	1144524.32	6541504.18	183° 18' 48"	664.36
	n393	1144761.07	6541465.78	172° 15' 8"	206.14
	n394	1144556.81	6541493.57	145° 41' 58"	227.47
	n395	1144368.79	6541621.59	111° 45' 38"	115.34
	n396	1144326.03	6541728.71	150° 52' 34"	142.66
	n397	1144201.41	6541798.14	181° 19' 23"	258.53
	n398	11443942.95	6541792.17	180° 6' 42"	369.36
	n399	1144573.59	6541791.45	185° 56' 20"	678.93
	n400	1142898.3	6541721.2	164° 11' 50"	43.51

Масштаб 1:2000

Изм.	Кол-во	Лист	№ док.	Подп.	Дата

37-87-01-PP

Лист
81



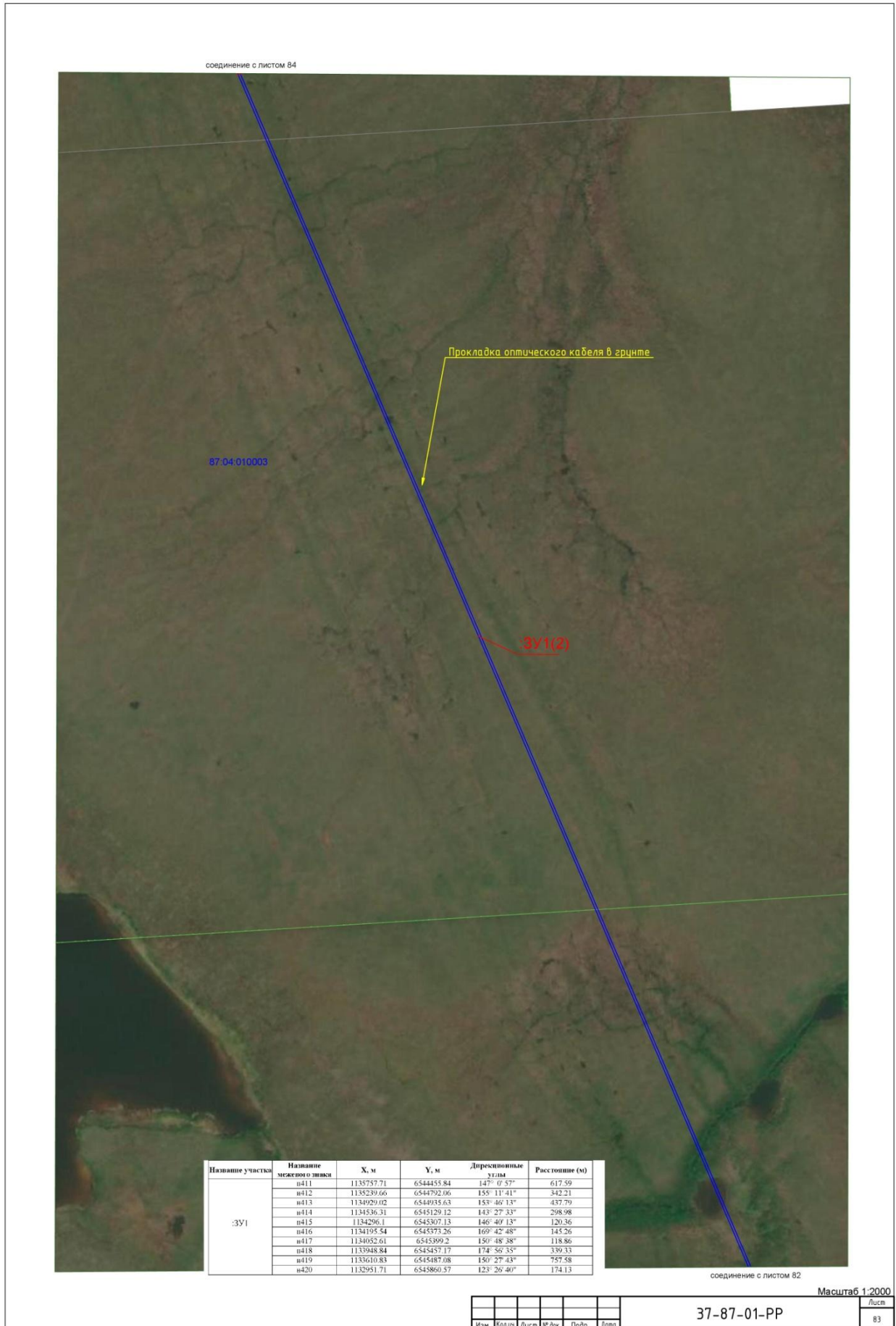
Название участка	Название межевого знака	X, м	Y, м	Дирекционные углы	Расстояние (м)
:ЗУ1	н401	1142856.43	6541733.05	164° 56' 33"	229.07
	н402	1142635.22	6541792.56	189° 17' 6"	574.53
	н403	1142060.7	6541789.7	189° 37' 21"	752.81
	н404	1141318.48	6541663.86	179° 59' 44"	814.82
	н405	1140503.66	6541663.92	161° 40' 19"	960.93
	н406	1139591.48	6541966.09	150° 17' 11"	696.48
	н407	1139064.74	6542366.7	146° 27' 28"	3188.97
	н408	1136406.8	6544028.77	136° 5' 4"	433.70
	н409	1136094.38	6544329.58	115° 30' 24"	141.17
	н410	1136033.59	6544456.99	180° 14' 19"	273.88

соединение с листом 81

Масштаб 1:2000

Изм.	Кол-во	Лист	№ док.	Подп.	Дата	Лист
						82

37-87-01-PP





Название участка	Название межевого знака	X, м	Y, м	Дирекционные углы	Расстояние (м)
37/1	№421	1132855.74	6546005.87	89° 23' 15"	550.19
	№422	1132861.62	6546556.03	85° 4' 43"	730.42
	№423	1132924.28	6547283.76	62° 25' 13"	554.93
	№424	1133181.2	6547725.63	38° 46' 43"	813.15
	№425	1133815.11	6548284.92	8° 35' 6"	404.47
	№426	1134215.05	6548345.3	51° 40' 9"	70.14
	№427	1134258.55	6548400.32	81° 45' 58"	196.14
	№428	1134286.64	6548594.44	69° 23' 23"	270.88
	№429	1134381.99	6548847.98	12° 27' 23"	561.99
	№430	1134930.75	6548969.2	357° 52' 30"	326.05

Масштаб 1:2000

Изм.	Кол-во	Лист	№ док.	Подп.	Дата

37-87-01-PP

Лист
84

соединение с листом 86



соединение с листом 84

Название участка	Название межевого знака	Х, м	У, м	Дирекционные углы	Расстояние (м)
ЗУ1	п431	1135256.58	6548957.11	35° 41' 4"	221.39
	п432	1135436.4	6549086.25	42° 17' 40"	224.40
	п433	1135602.39	6549237.26	84° 46' 38"	1613.60
	п434	1135749.27	6550844.16	105° 2' 16"	202.42
	п435	1135696.75	6551039.65	140° 9' 5"	219.01
	п436	1135528.61	6551179.98	142° 45' 18"	1161.22
	п437	1134604.21	6551882.78	143° 36' 32"	2994.27
	п438	1132193.86	6553659.26	100° 49' 8"	274.95
	п439	1132142.25	6553929.32	133° 39' 45"	3655.39
	п440	1129618.53	6556573.7	151° 55' 22"	2403.90
п441	1127497.53	6557705.12	124° 1' 34"	109.17	

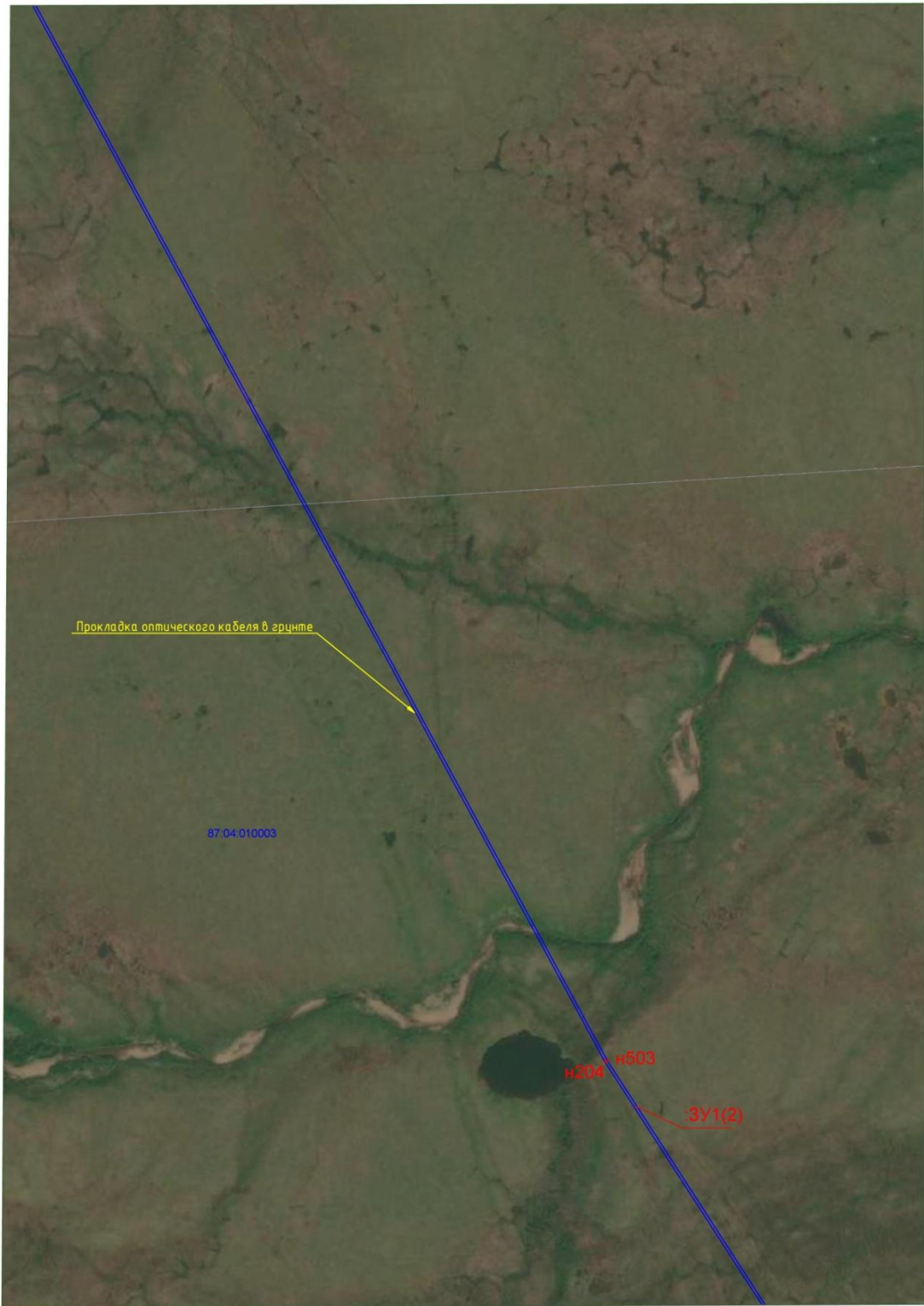
Масштаб 1:2000

Изм.	Кол-во	Лист	№ док.	Подп.	Дата

37-87-01-PP

Лист  
85

соединение с листом 87



соединение с листом 85

Название участка	Название межевого знака	X, м	Y, м	Дирекционные углы	Расстояние (м)
ЗУ1	n42	1127436.44	6557795.6	103° 38' 20"	188.21
	n43	1127392.06	6557978.5	89° 43' 22"	316.31
	n44	1127393.59	6558294.81	83° 10' 41"	437.53
	n45	1127445.56	6558729.24	115° 24' 42"	866.40
	n46	1127073.77	6559511.81	164° 47' 39"	589.17
	n47	1126505.23	6559666.34	136° 36' 5"	1469.45
	n48	1125437.54	6560675.95	161° 44' 46"	724.97
	n49	1124749.05	6560903.03	161° 28' 57"	778.17
n50	1124011.17	6561150.17	150° 53' 14"	125.87	

Масштаб 1:2000

Изм.	Кол-во	Лист	№ док.	Подп.	Дата

37-87-01-PP

Лист  
86



Прокладка оптического кабеля в грядке

87.04.010003

n200 n502

ЗУ(2)

соединение с листом 88

соединение с листом 88

Название участка	Название межевого знака	X, м	Y, м	Дирекционные углы	Расстояние (м)
ЗУ1	n451	1123901.2	6561211.41	139° 5' 33"	412.06
	n452	1123589.78	6561481.24	155° 14' 2"	763.22
	n453	1122896.76	6561800.96	163° 19' 49"	1000.89
	n454	1121937.93	6562088.07	178° 14' 54"	366.75
	n455	1121571.55	6562099.28	178° 13' 12"	1210.96
	n456	1120360.97	6562136.89	184° 49' 5"	714.68
	n457	1119648.82	6562076.86	177° 23' 47"	248.12
	n458	1119400.96	6562088.13	160° 48' 16"	463.21
	n459	1118963.5	6562240.43	169° 8' 41"	810.41
	n460	1118167.59	6562393.05	170° 24' 52"	604.85

Масштаб 1:2000

Изм.	Кол-во	Лист	№ док.	Подп.	Дата

37-87-01-PP

Лист  
87



Название участка	Название межевого знака	X, м	Y, м	Дирекционные углы	Расстояние (м)
ЗУ1	н461	1117571.18	6562493.77	157° 0' 15"	325.91
	н462	1117271.17	6562021.09	147° 58' 33"	457.22
	н463	1116883.54	6562863.54	143° 44' 13"	1021.78
	н464	1116059.66	6563467.91	139° 5' 9"	694.58
	н465	1115534.77	6563922.81	149° 24' 8"	415.57
	н466	1115177.06	6564134.34	161° 11' 39"	353.36
	н467	1114842.56	6564248.25	170° 1' 11"	1266.20
	н468	1113995.52	6564467.69	164° 53' 21"	1332.75
	н469	1112908.85	6564815.12	179° 47' 23"	984.20
	н470	1111324.66	6564818.73	150° 9' 13"	198.46

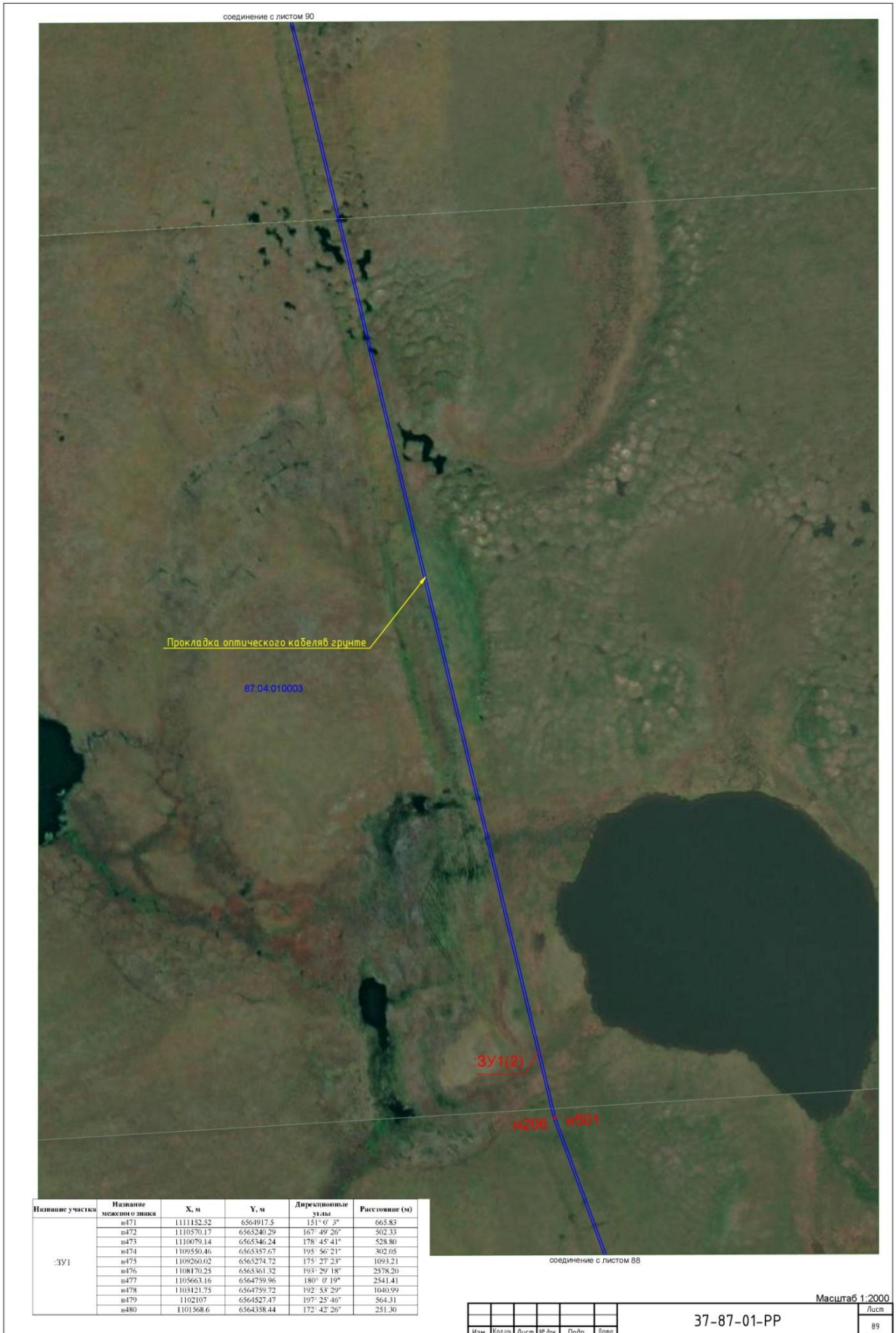
соединение с листом 87

Масштаб 1:2000

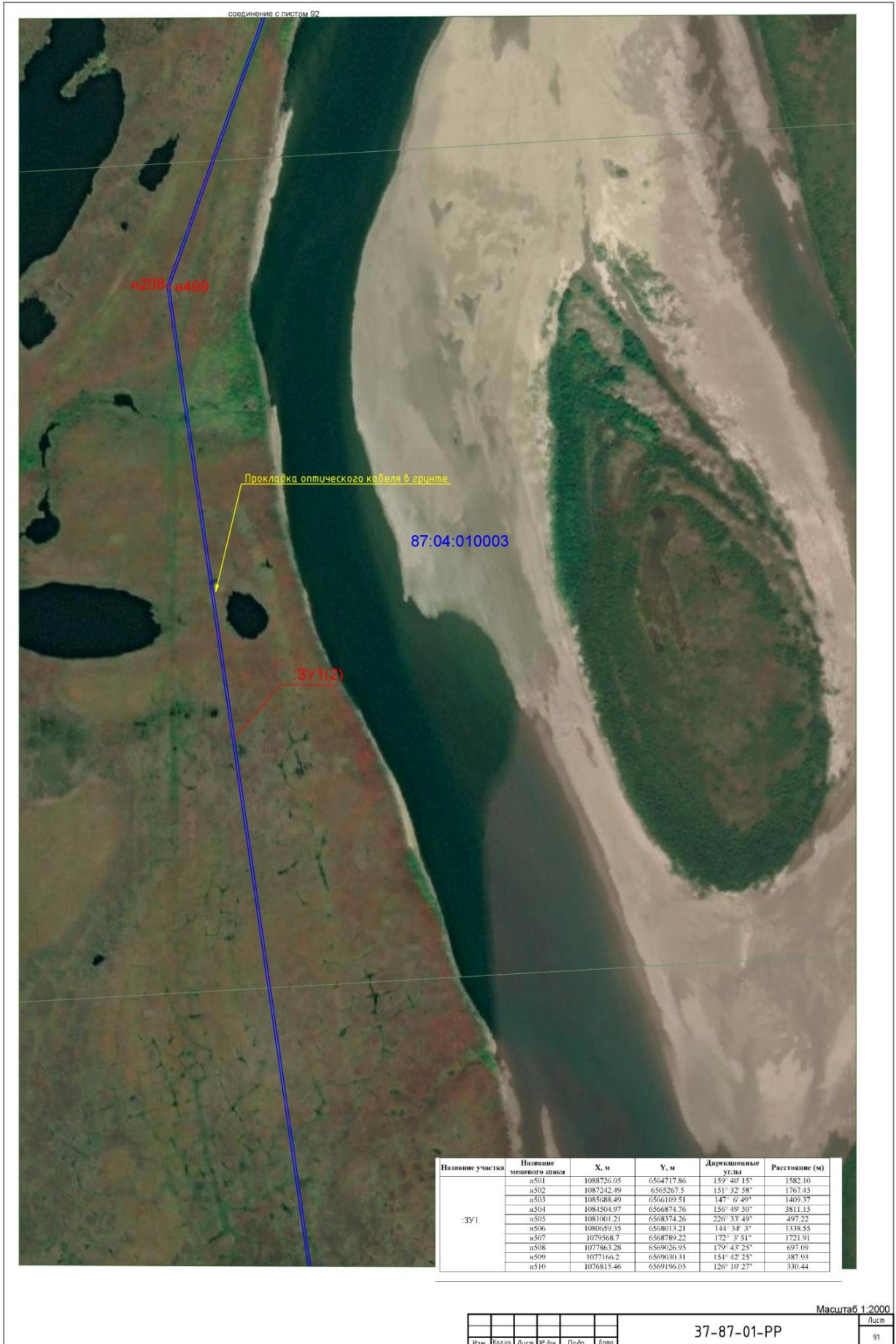
Изм.	Колуч	Лист	№ док.	Подп.	Дата

37-87-01-PP

Лист  
88







Название участка	Название межевого знака	Х, м	У, м	Дирекционные углы	Расстояние (м)
:ЗУ1	н501	1088726.05	6564717.86	159° 40' 15"	1582.10
	н502	1087242.49	6565267.5	151° 32' 58"	1767.45
	н503	1085688.49	6566109.51	147° 0' 49"	1409.37
	н504	1084504.97	6566874.76	156° 49' 50"	3811.15
	н505	1081001.21	6568374.26	226° 33' 49"	497.22
	н506	1080659.35	6568013.21	144° 34' 3"	1338.55
	н507	1079568.7	6568789.22	172° 3' 51"	1721.91
	н508	1077863.28	6569026.95	179° 43' 25"	697.09
	н509	1077166.2	6569030.31	154° 42' 25"	387.93
	н510	1076815.46	6569196.05	126° 10' 27"	330.44

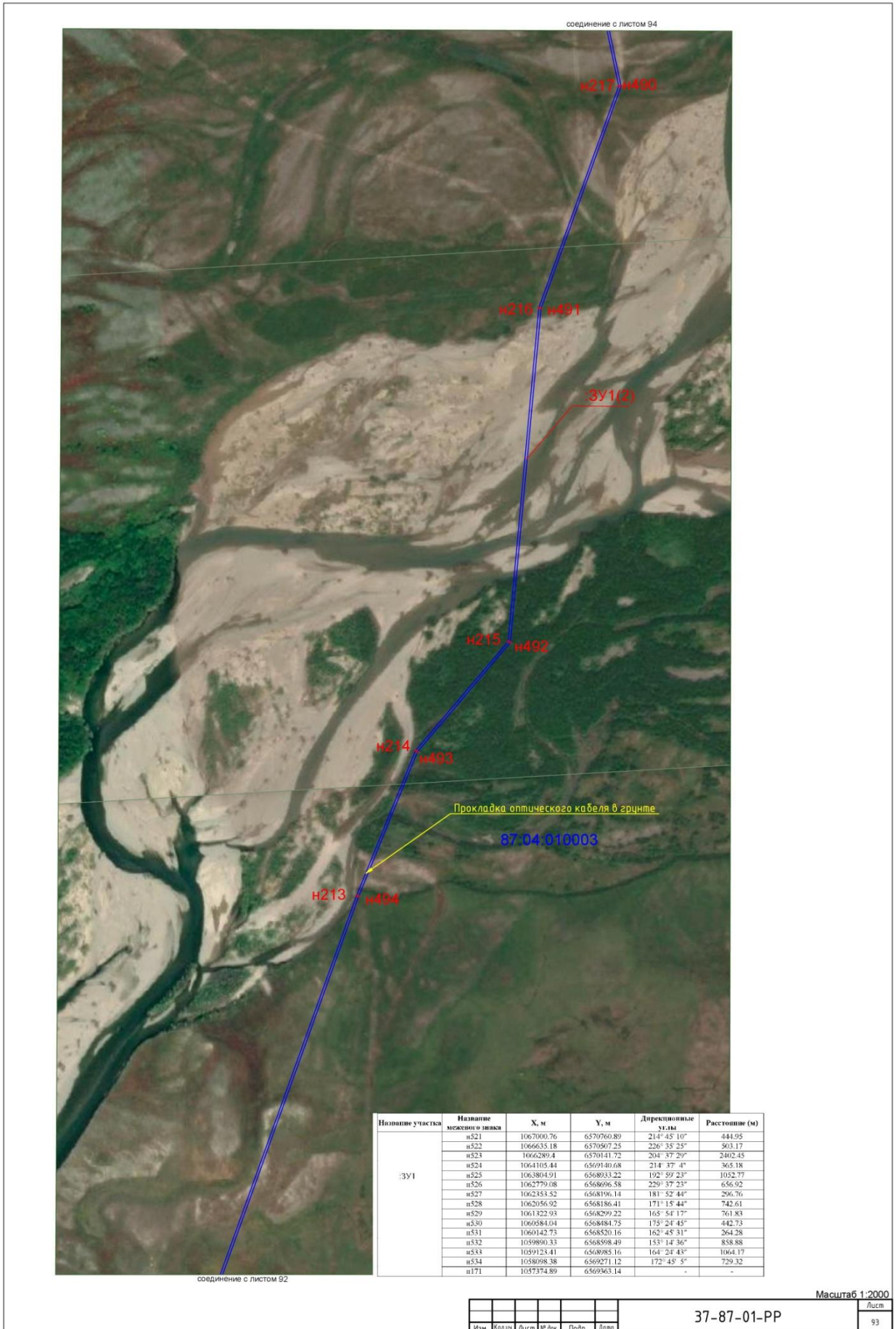
Масштаб 1:2000

Изм.	Колуч	Лист	№ док.	Подп.	Дата
------	-------	------	--------	-------	------

37-87-01-PP

Лист  
91

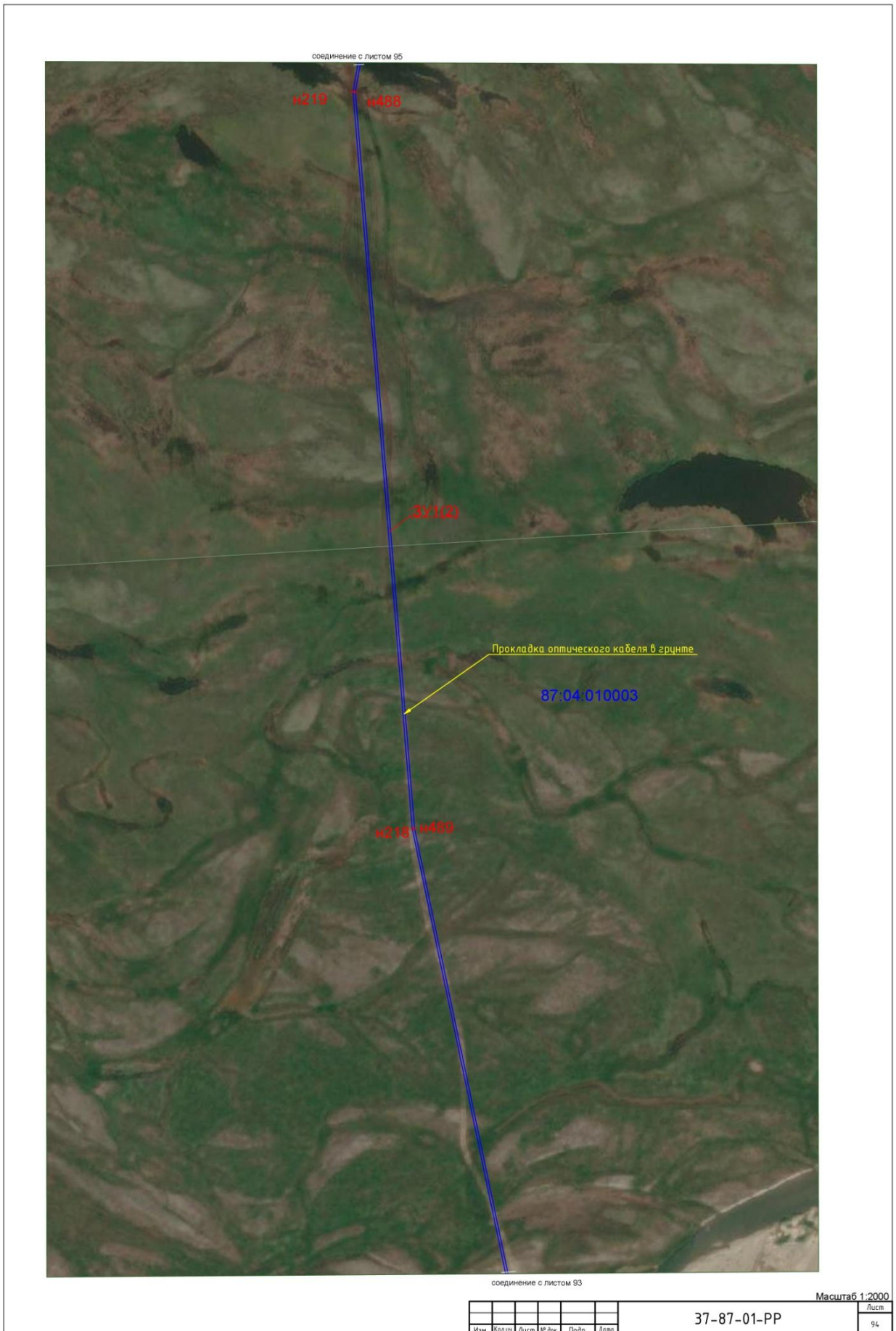




Позиция участка	Название межквотного знака	X, м	Y, м	Дирекционные углы	Расстояние (м)
ЗУ1	n521	1067000.76	6570760.89	214° 45' 10"	444.95
	n522	1066633.18	6570907.25	226° 35' 25"	303.17
	n523	1066289.4	6570141.72	204° 37' 29"	2402.45
	n524	1064105.44	6569140.68	214° 37' 4"	365.18
	n525	1063804.91	6568933.22	192° 59' 23"	1052.77
	n526	1062779.08	6568696.58	229° 37' 23"	656.92
	n527	1062333.52	6568196.14	181° 52' 44"	296.76
	n528	1062056.92	6568186.41	171° 15' 44"	742.61
	n529	1061322.93	6568299.22	165° 54' 17"	761.83
	n530	1060584.04	6568484.75	175° 24' 45"	442.73
	n531	1060142.73	6568520.16	162° 45' 31"	264.28
	n532	1059890.33	6568598.49	153° 14' 36"	858.88
n533	1059123.41	6568985.16	164° 25' 43"	1064.17	
n534	1058698.38	6569271.12	172° 48' 5"	729.32	
n171	1057374.89	6569963.14	-	-	

Масштаб 1:2000

Изм.	Кол-во	Лист	№ док.	Подп.	Дата	37-87-01-PP	Лист
							93

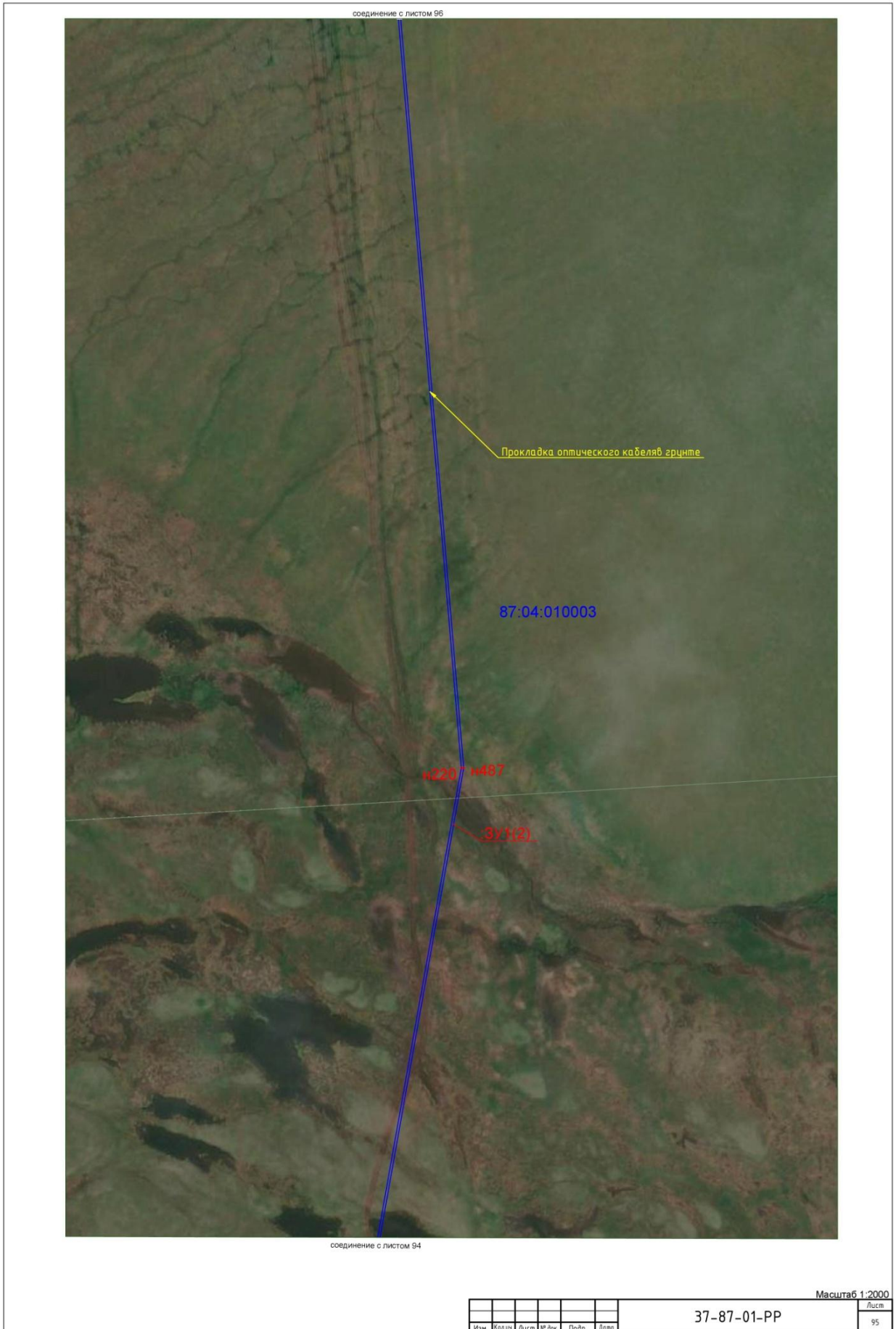


Масштаб 1:2000

Изм.	Кол-во	Лист	№ док.	Подп.	Дата

37-87-01-PP

Лист
94



						Масштаб 1:2000	
						Лист	
Изм.	Контр.	Лист	№ док.	Подп.	Дата	37-87-01-PP	95



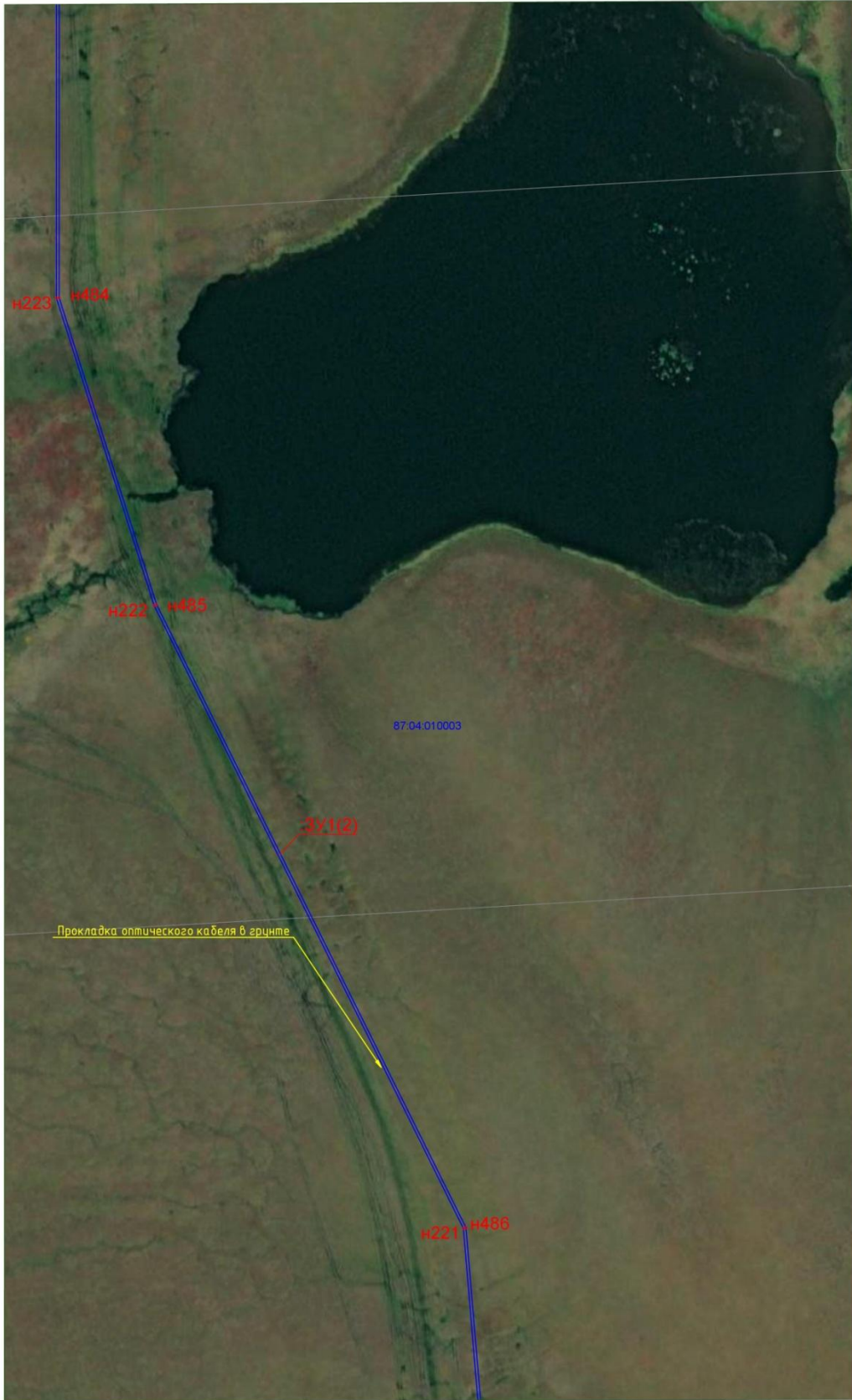
Масштаб 1:2000

Изм.	Колуч.	Лист	№ док.	Подп.	Дата

37-87-01-PP

Лист
96

соединение с листом 98



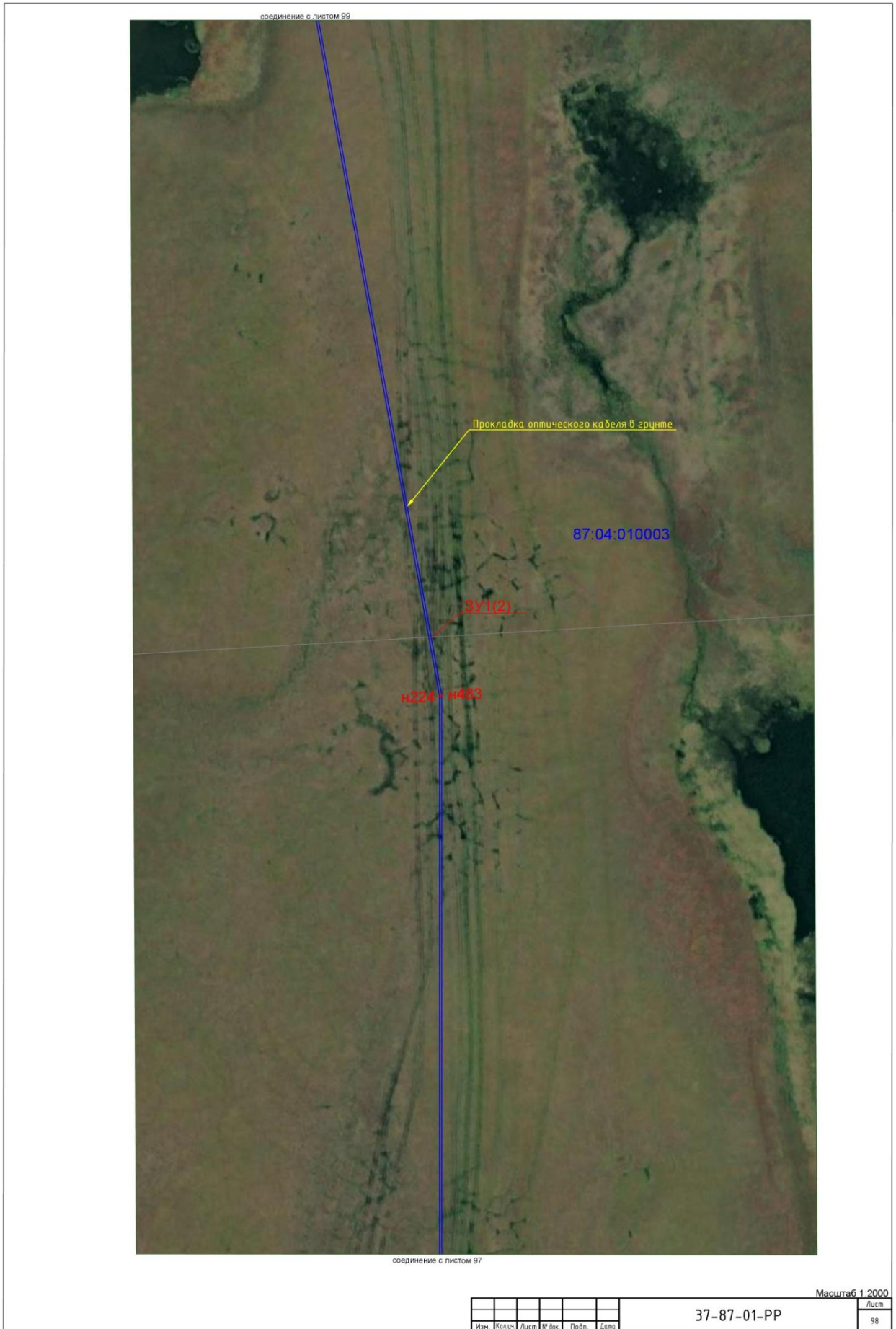
соединение с листом 96

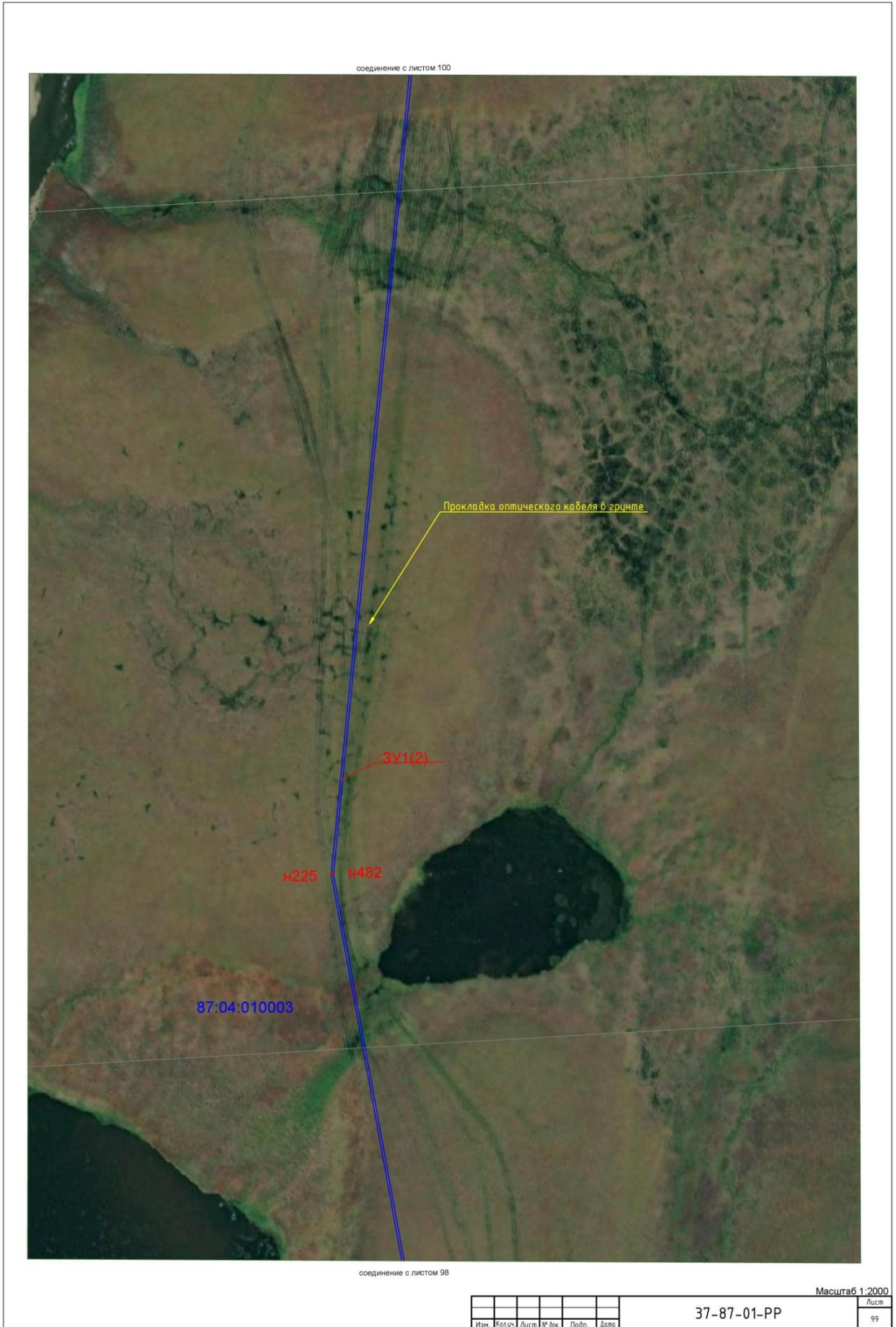
Масштаб 1:2000

Изм.	Кол-во	Лист	№ док.	Подп.	Дата

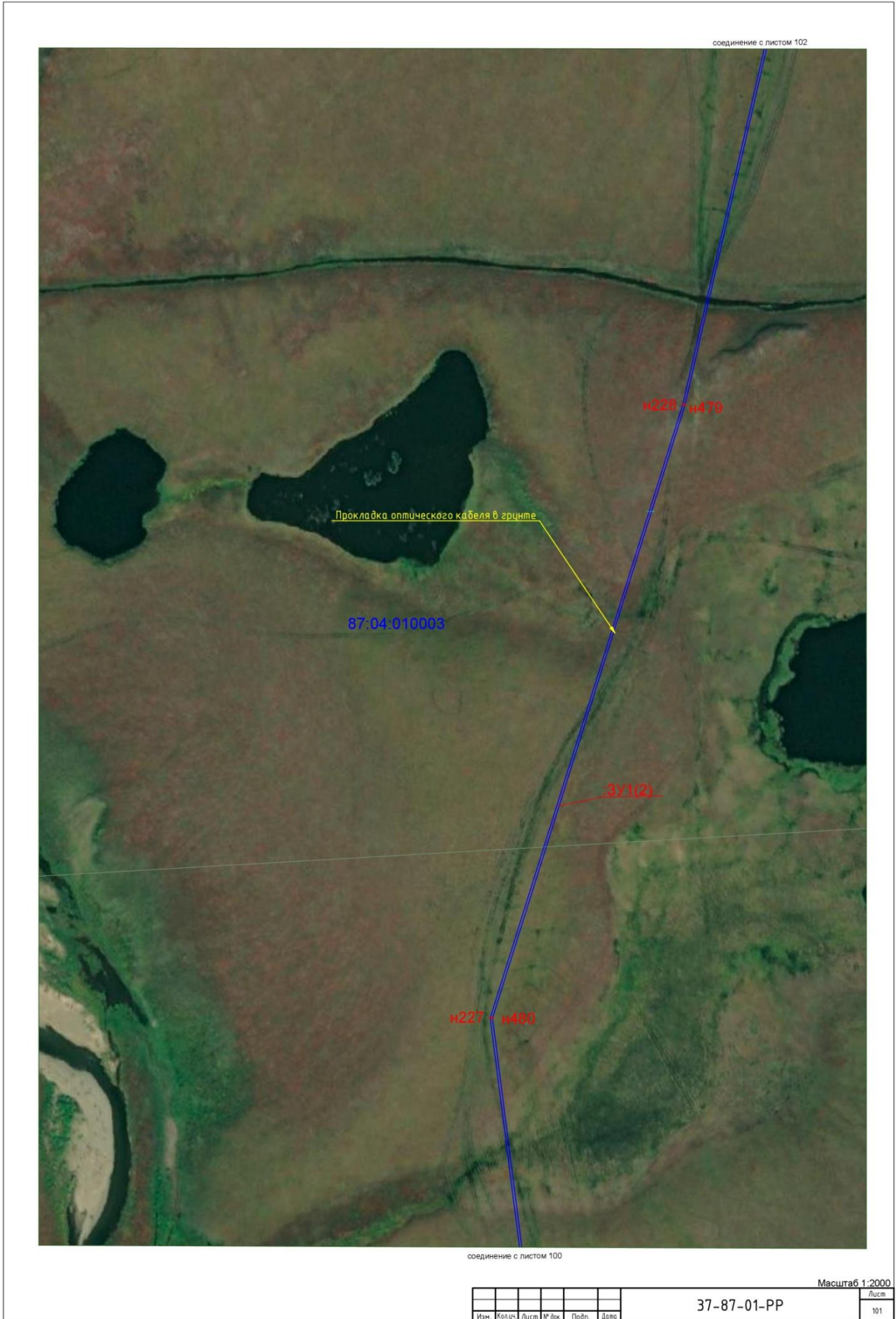
37-87-01-PP

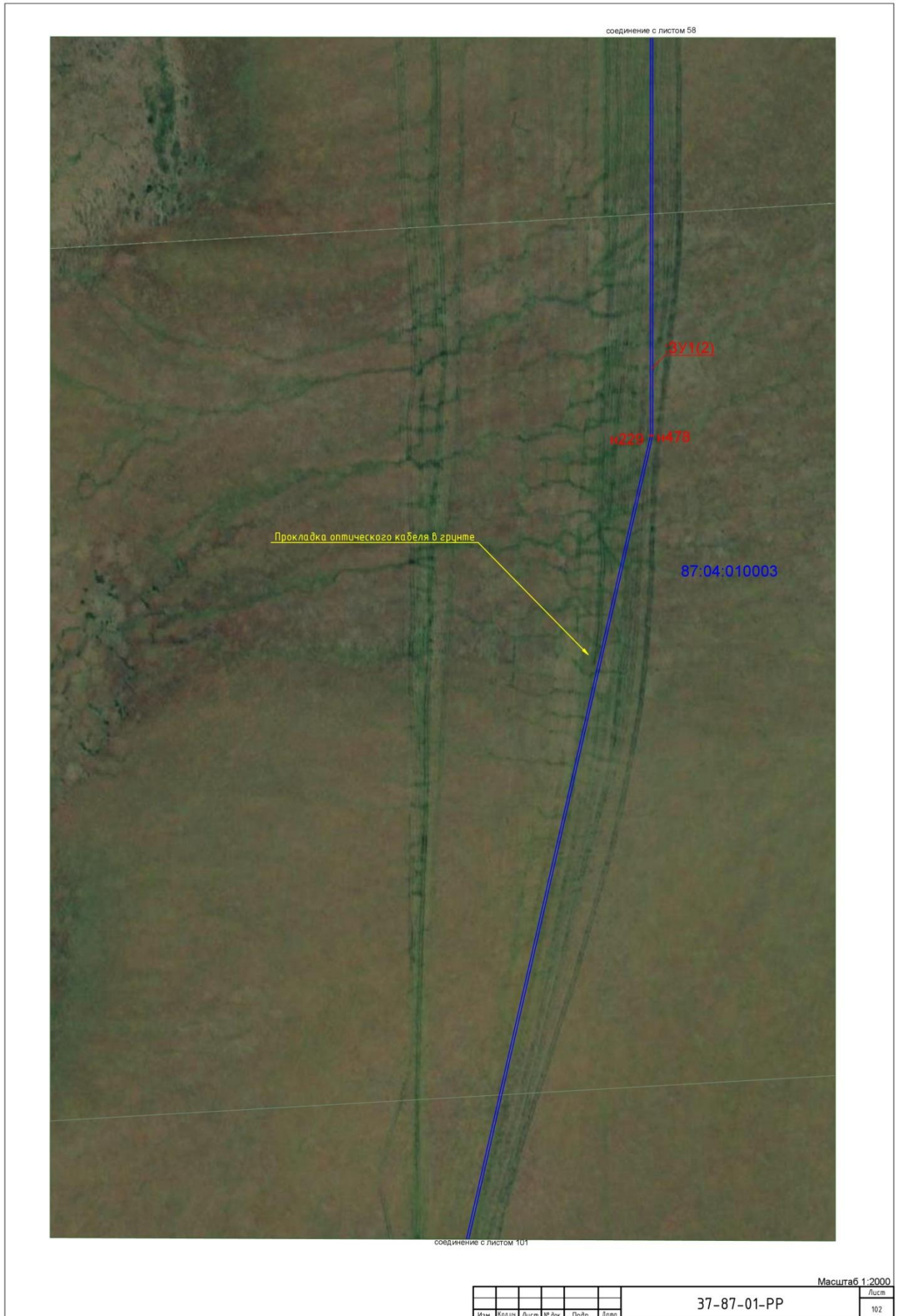
Лист
97

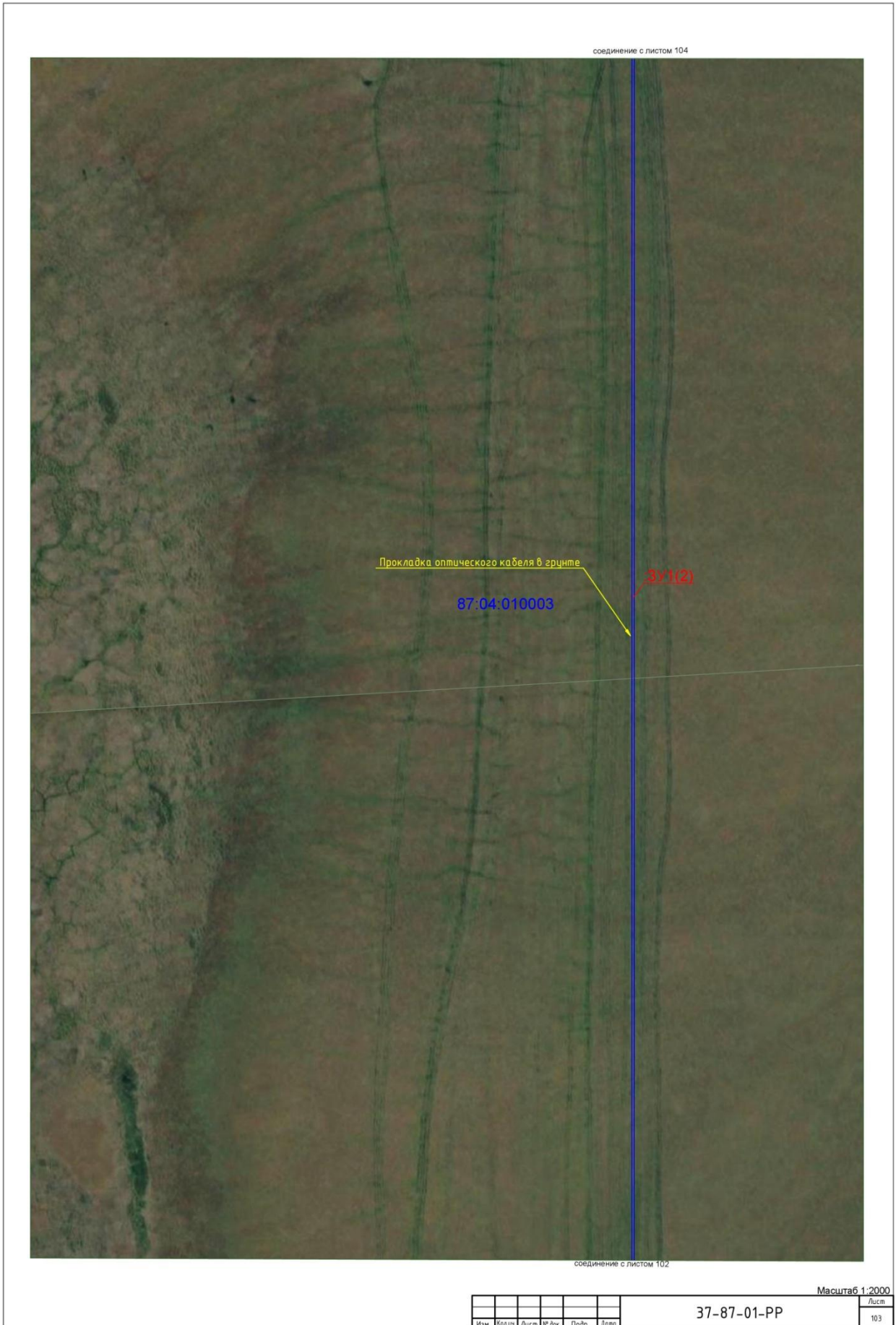










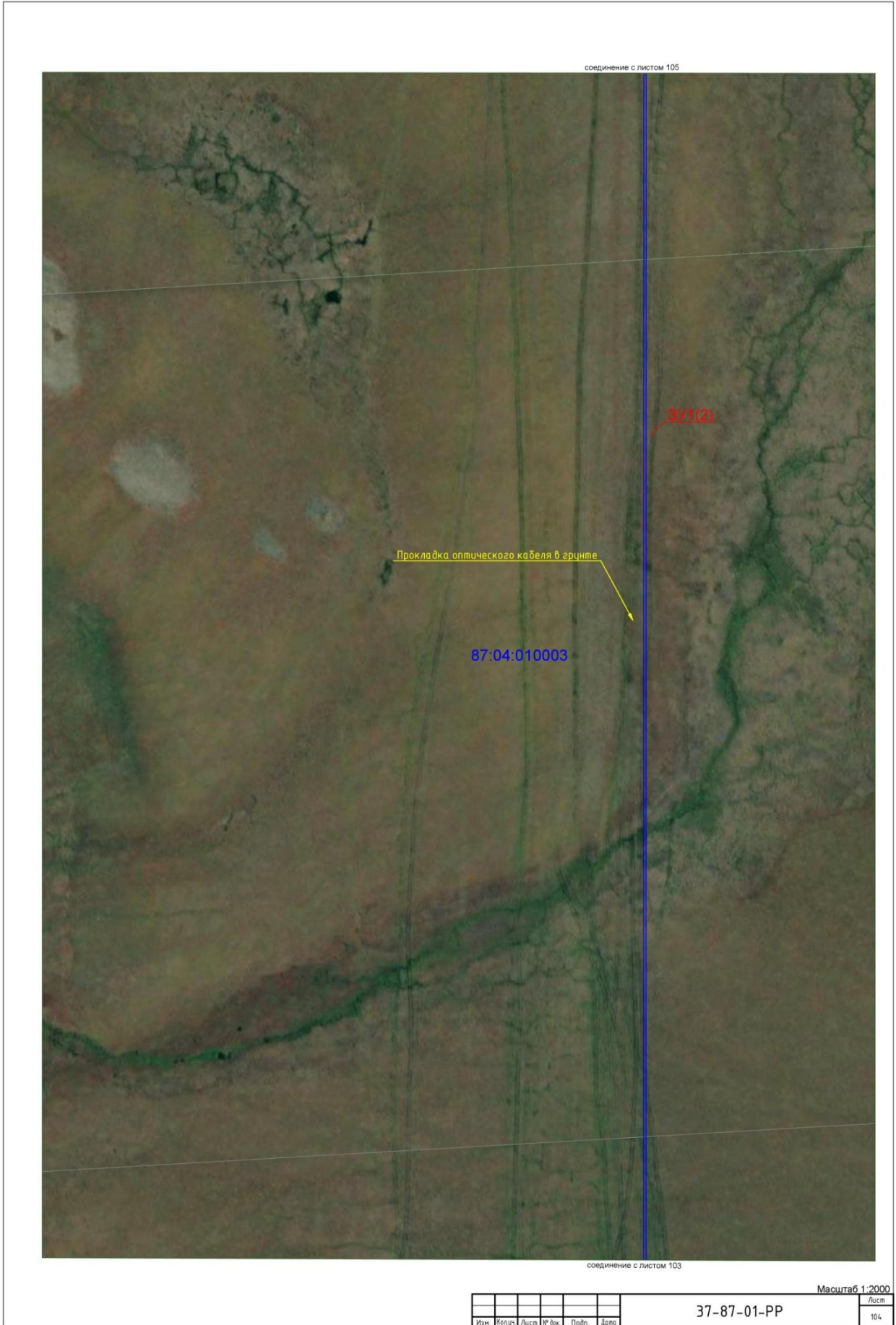


Масштаб 1:2000

Изм.	Кол-во	Лист	№ док.	Подп.	Дата

37-87-01-PP

Лист
103

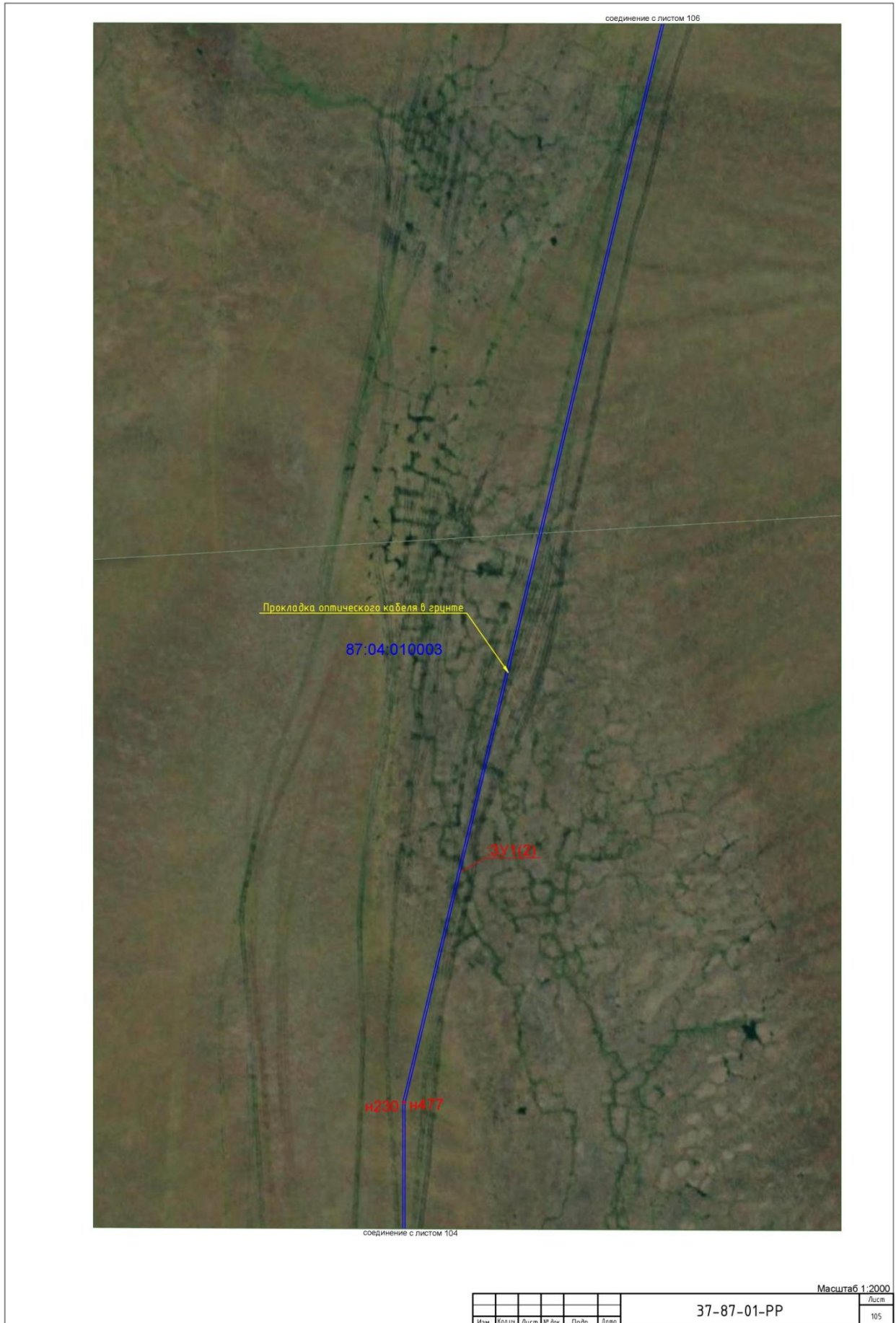


Масштаб 1:2000


Изм.	Кол-во	Лист	№ док.	Подп.	Дата

37-87-01-PP

Лист
104







соединение с листом 108

Прокладка оптического кабеля в грунте

к231-к476

ЗУ1(2)

87:04:010003

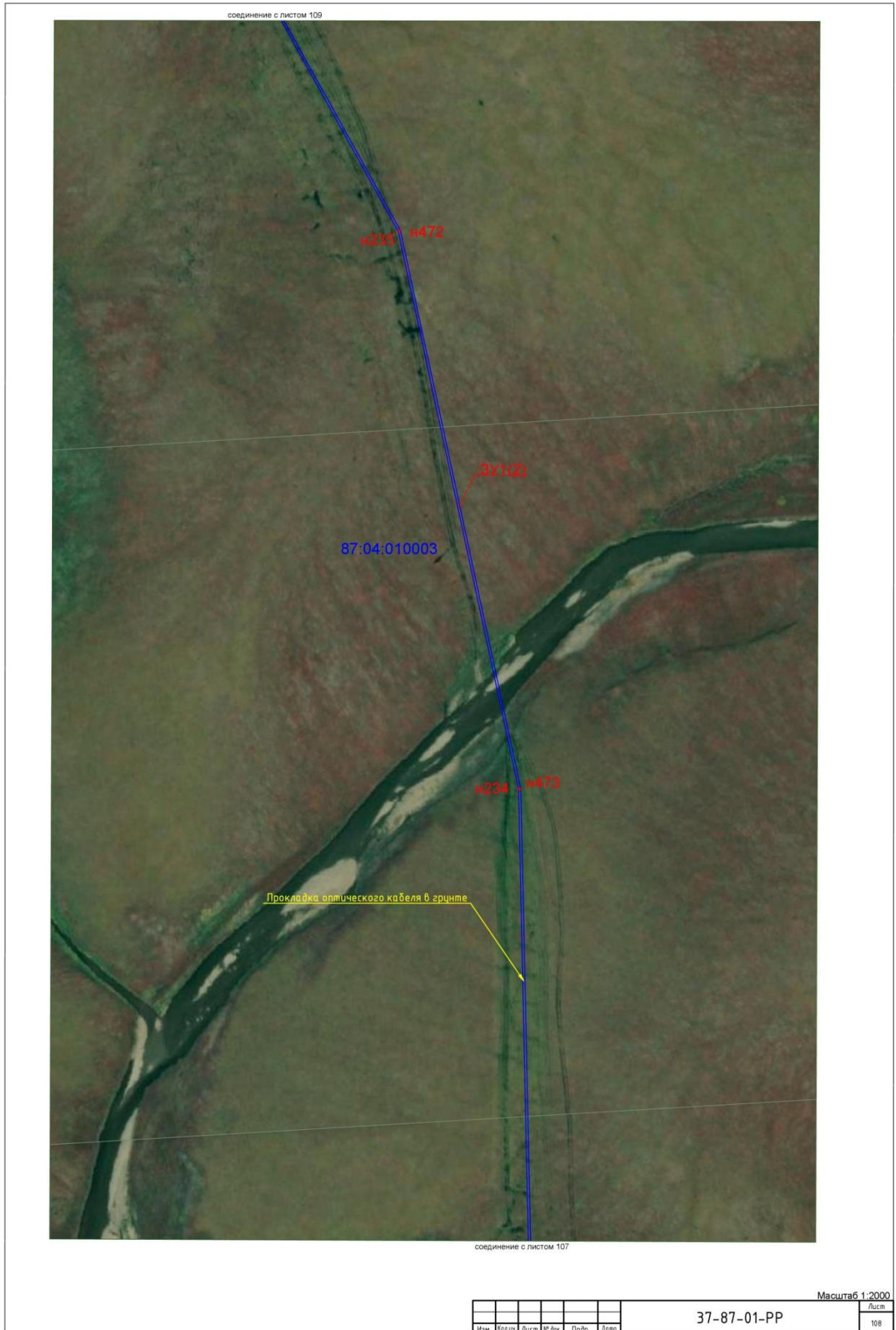
соединение с листом 106

Масштаб 1:2000

Изм.	Кол-во	Лист	№ док.	Подп.	Дата

37-87-01-PP

Лист
107

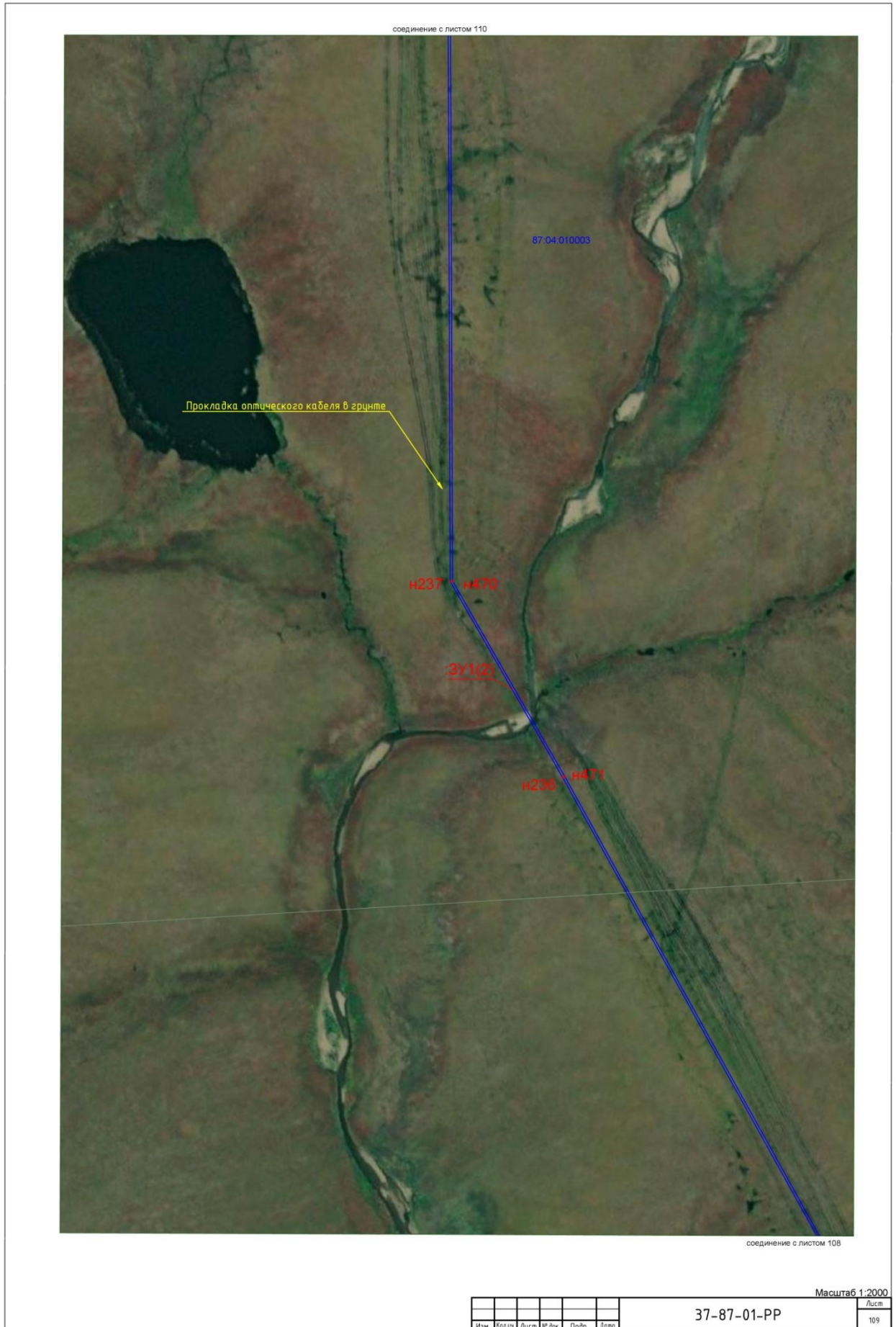


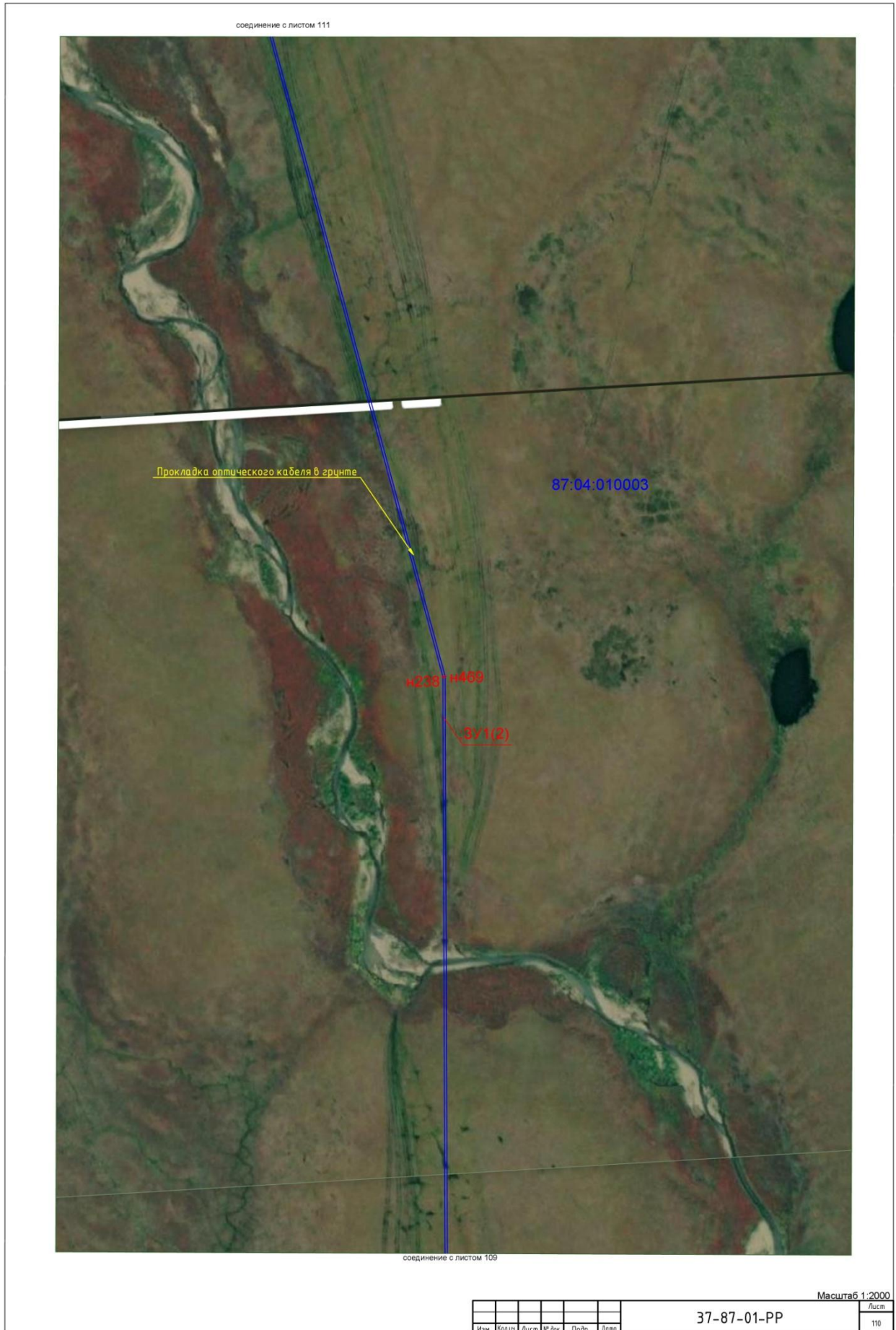
Масштаб 1:2000

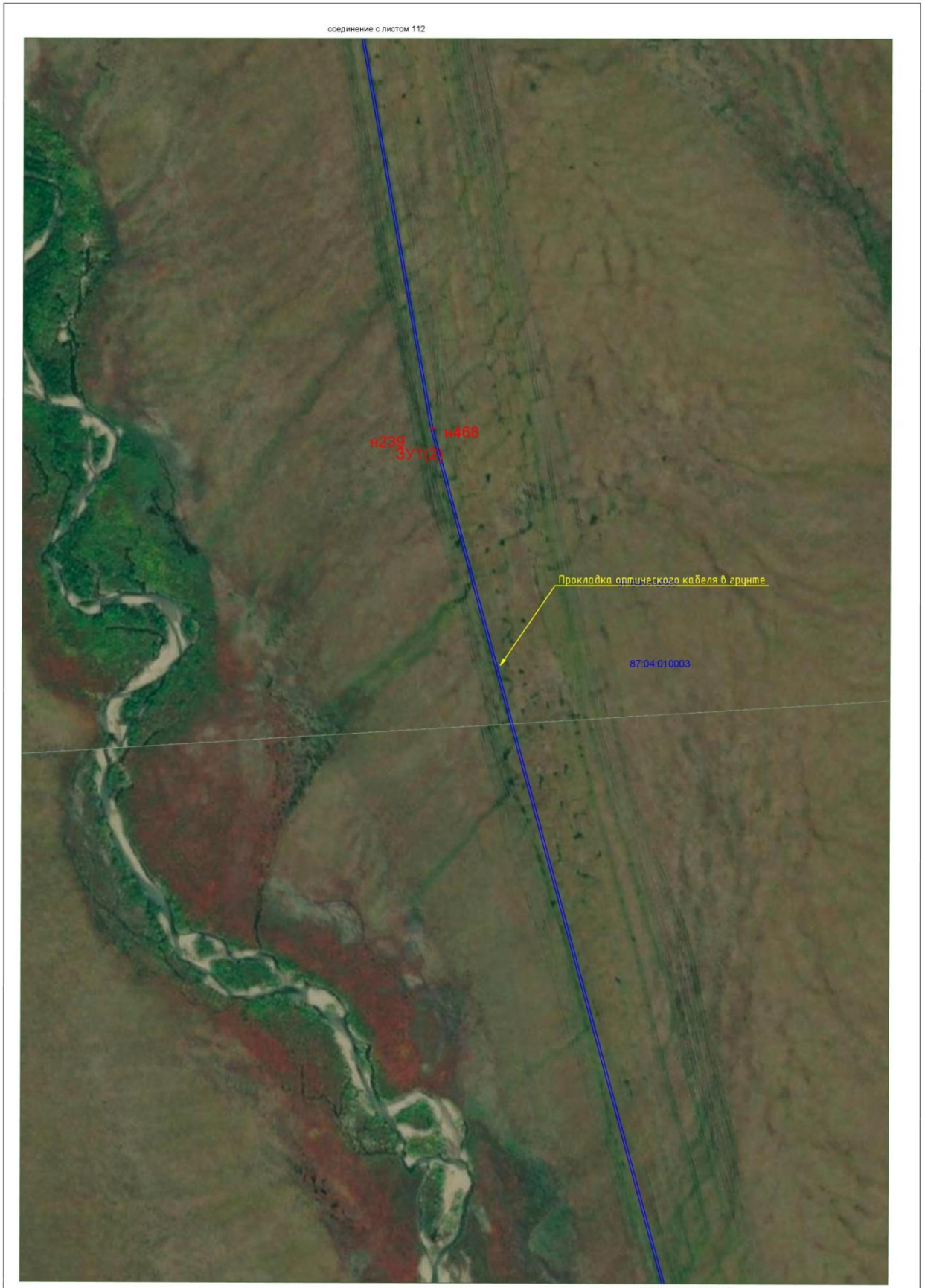
Изм.	Колуч.	Лист	№ док.	Подп.	Дата

37-87-01-PP

Лист
108







соединение с листом 112

соединение с листом 110

n239  
n468  
3у1(2)

Прокладка оптического кабеля в грядке

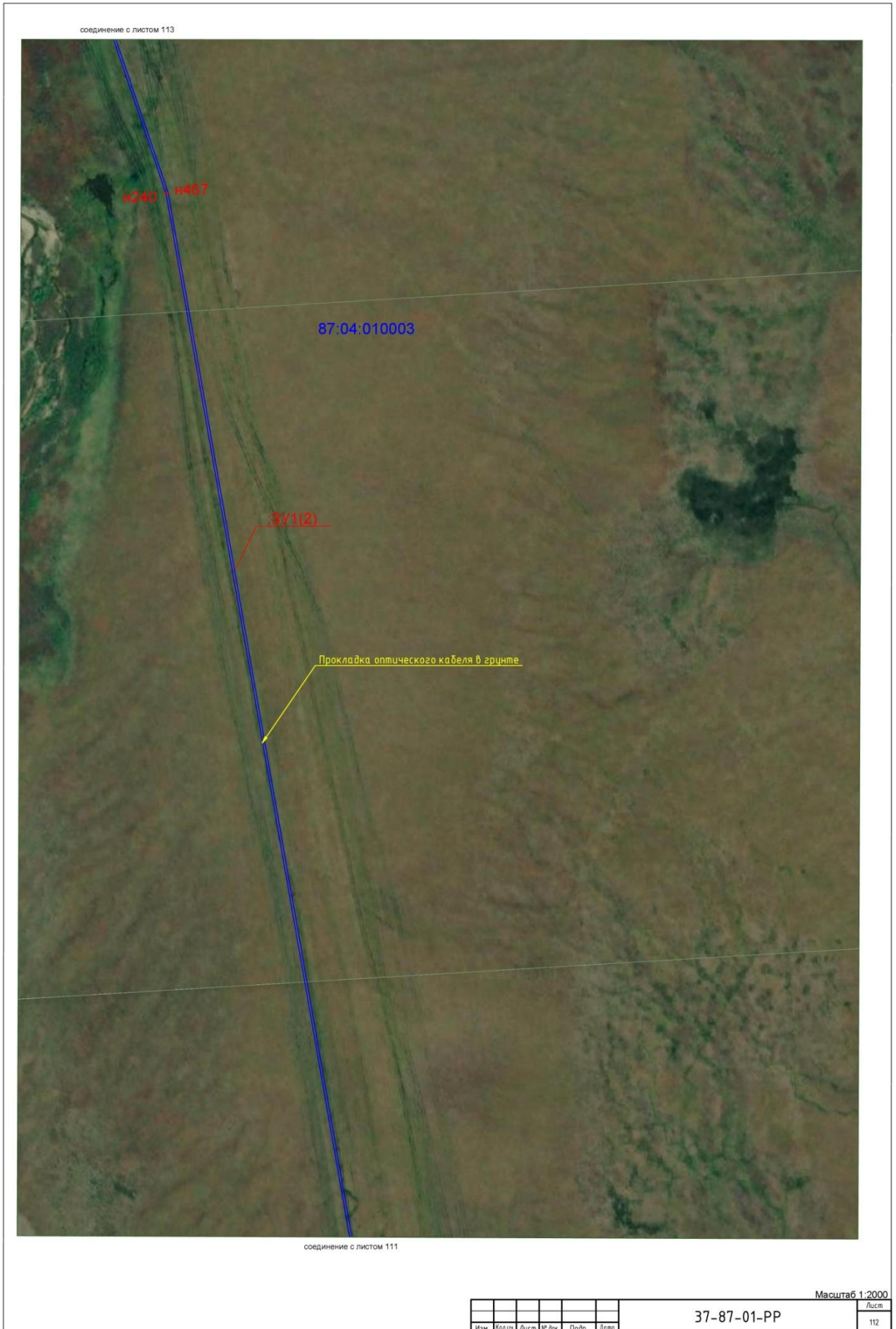
87.04.010003

Масштаб 1:2000

Изм.	Кол.уч.	Лист	№ док.	Подп.	Дата

37-87-01-PP

Лист  
111

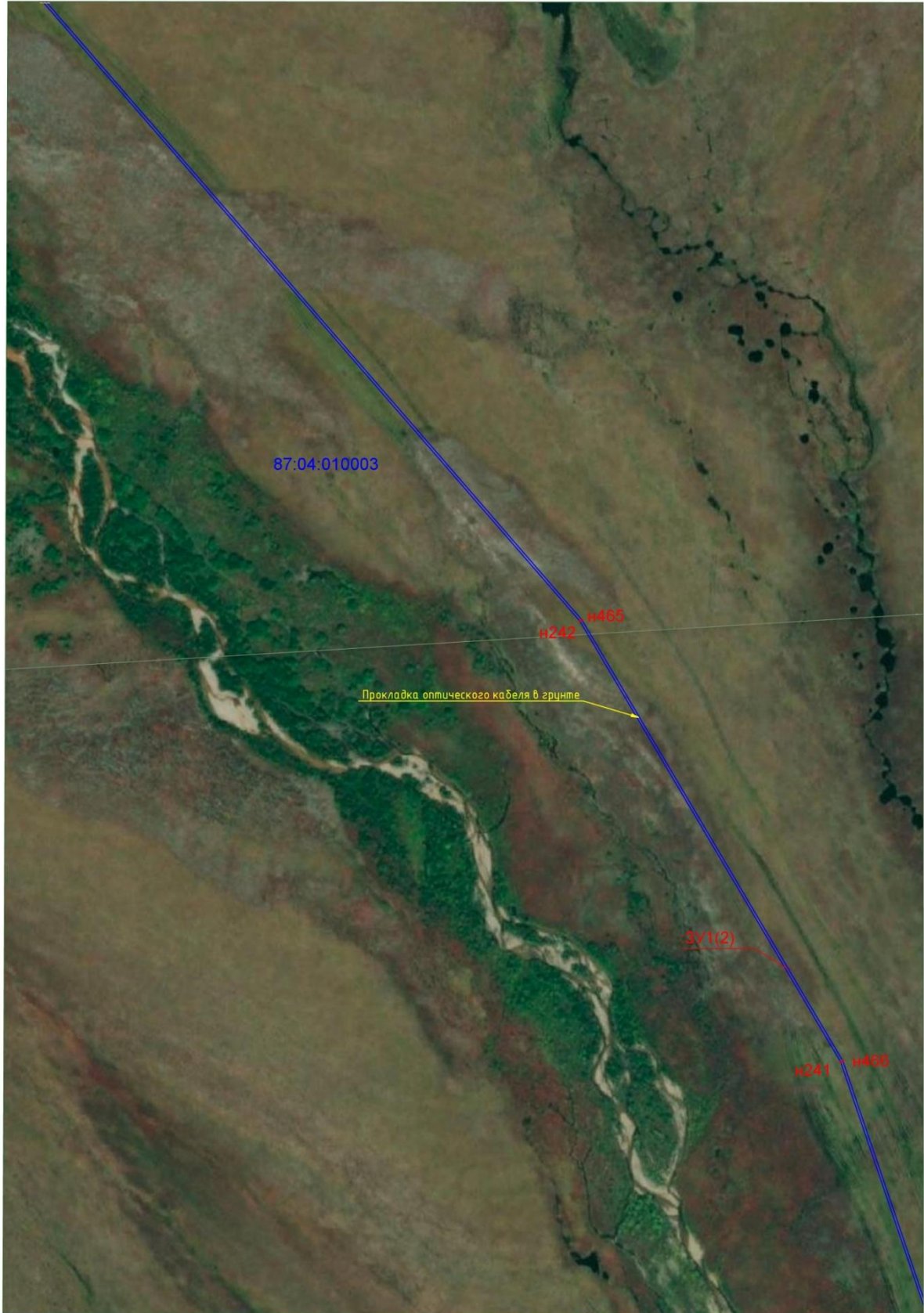


Изм.	Кол.уч.	Лист	№ док.	Подп.	Дата

37-87-01-PP

Лист
112

соединение с листом 114



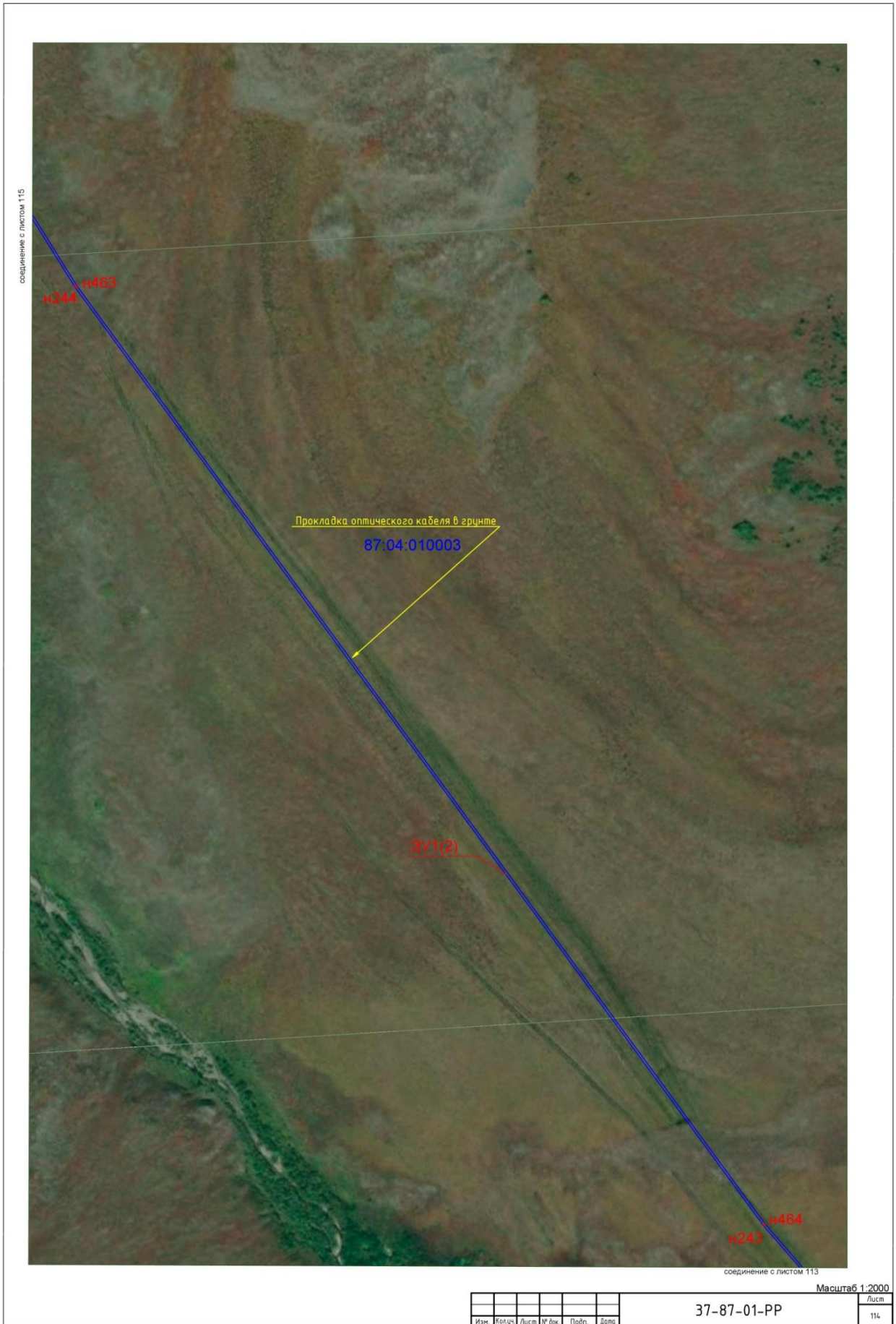
соединение с листом 112

Масштаб 1:2000

Изм.	Кол.уч.	Лист	№ док.	Подп.	Дата

37-87-01-PP

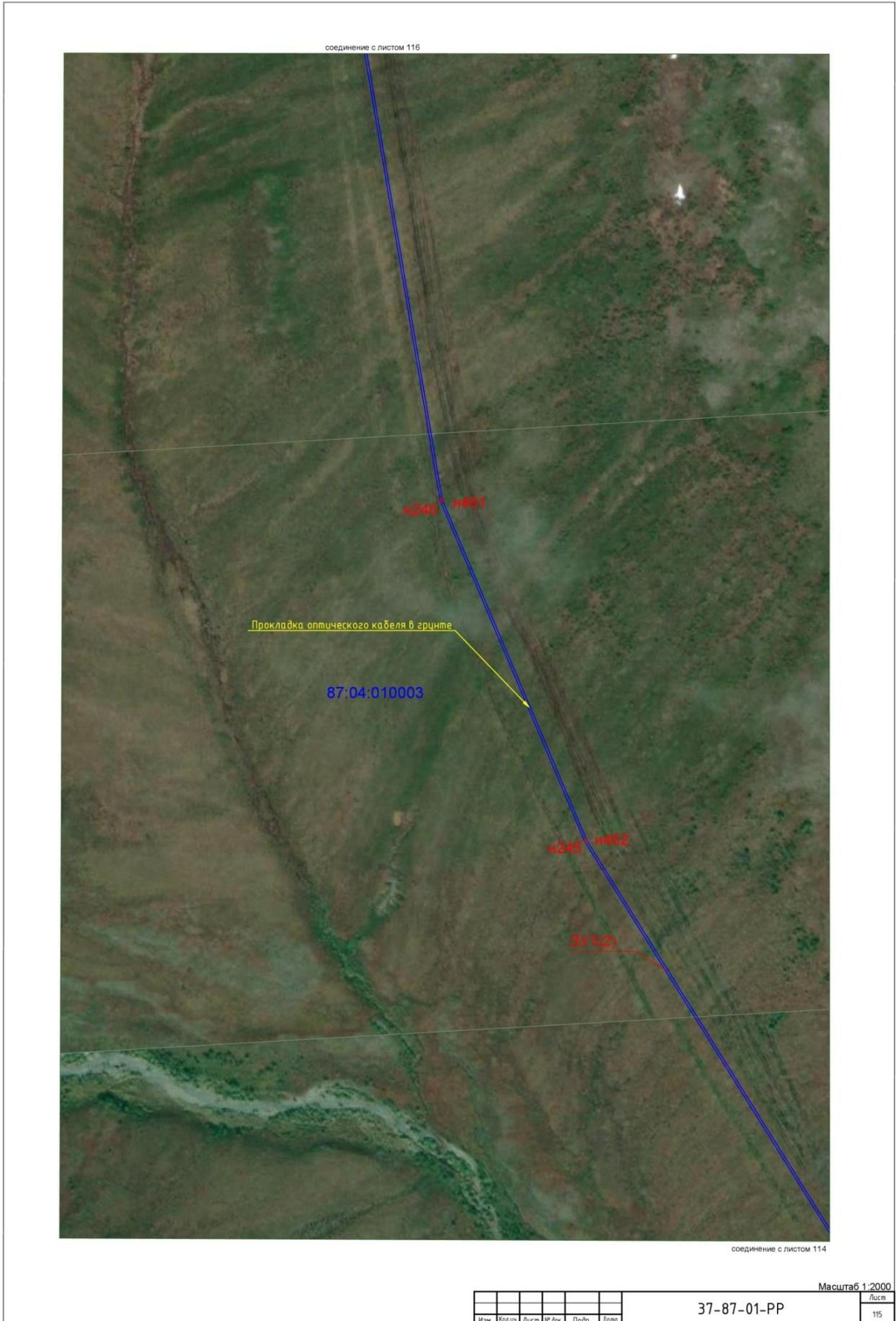
Лист  
113



Изм.	Колуч.	Лист	№ док.	Подп.	Дата

37-87-01-PP

Лист
114

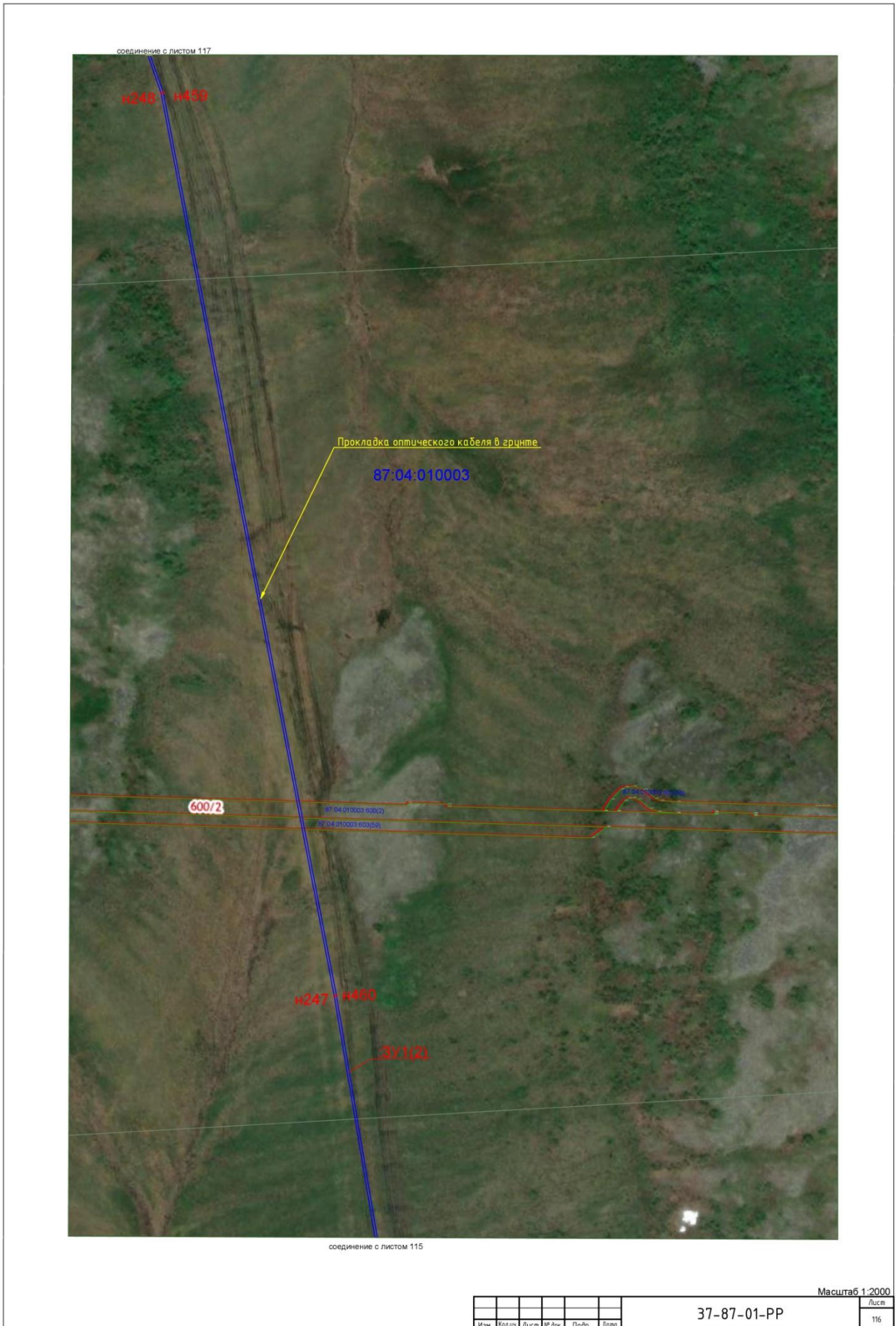


Масштаб 1:2000

Изм.	Кол-во	Лист	№ док.	Подп.	Дата

37-87-01-PP

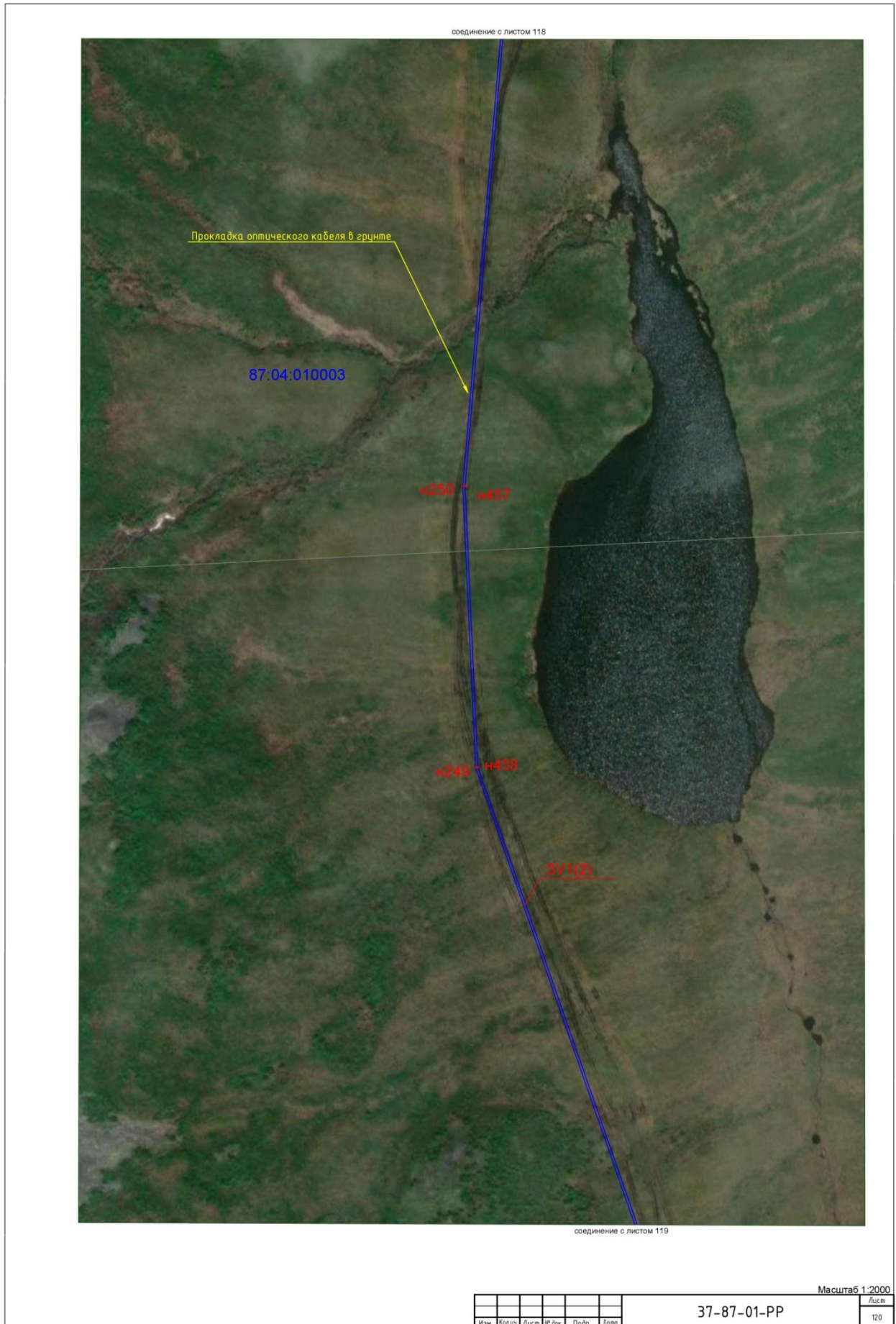
Лист
115



Изм.	Кол-во	Лист	№ док.	Подп.	Дата

37-87-01-PP

Лист  
116

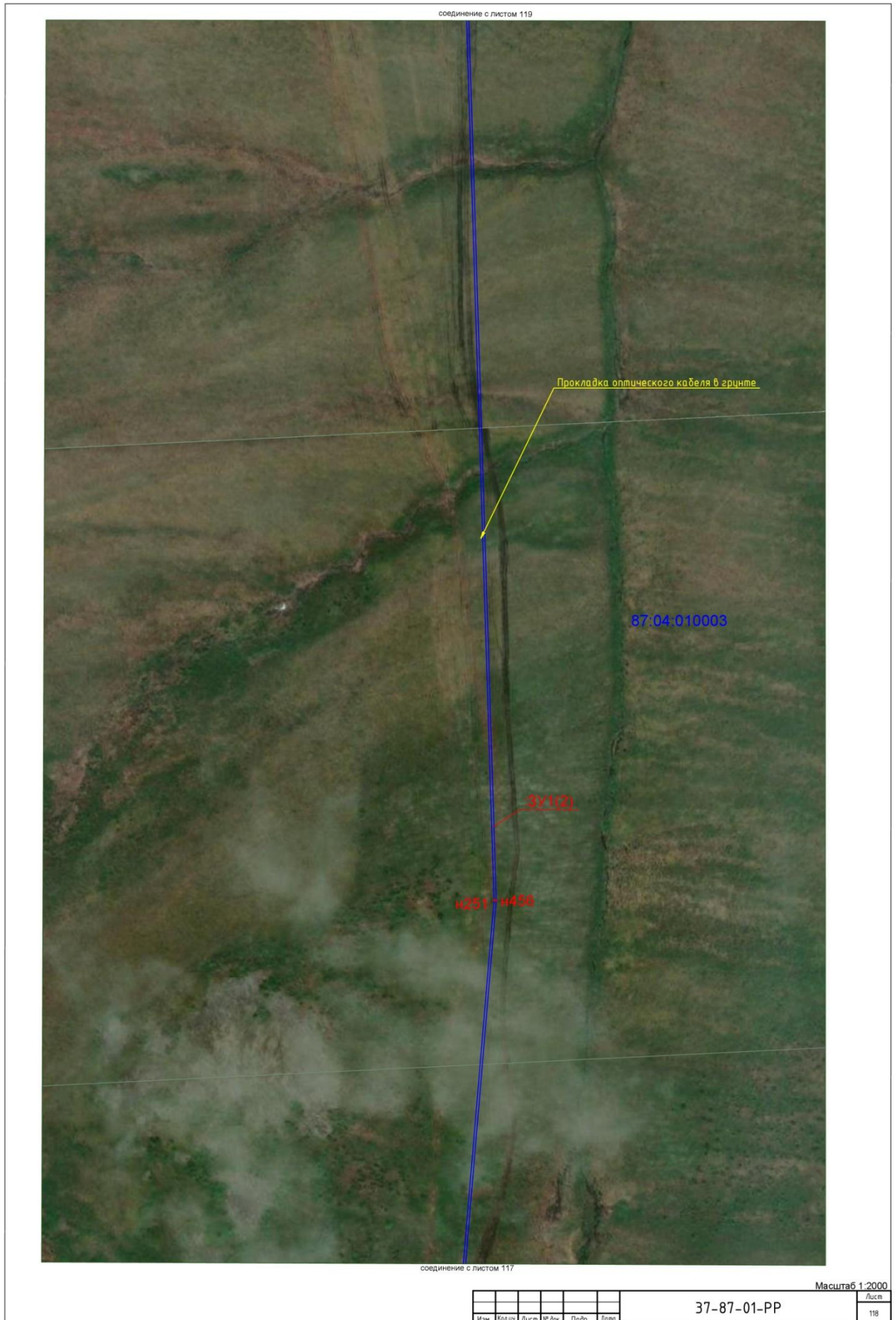


Масштаб 1:2000

Изм.	Кол-во	Лист	№ док.	Подп.	Дата

37-87-01-PP

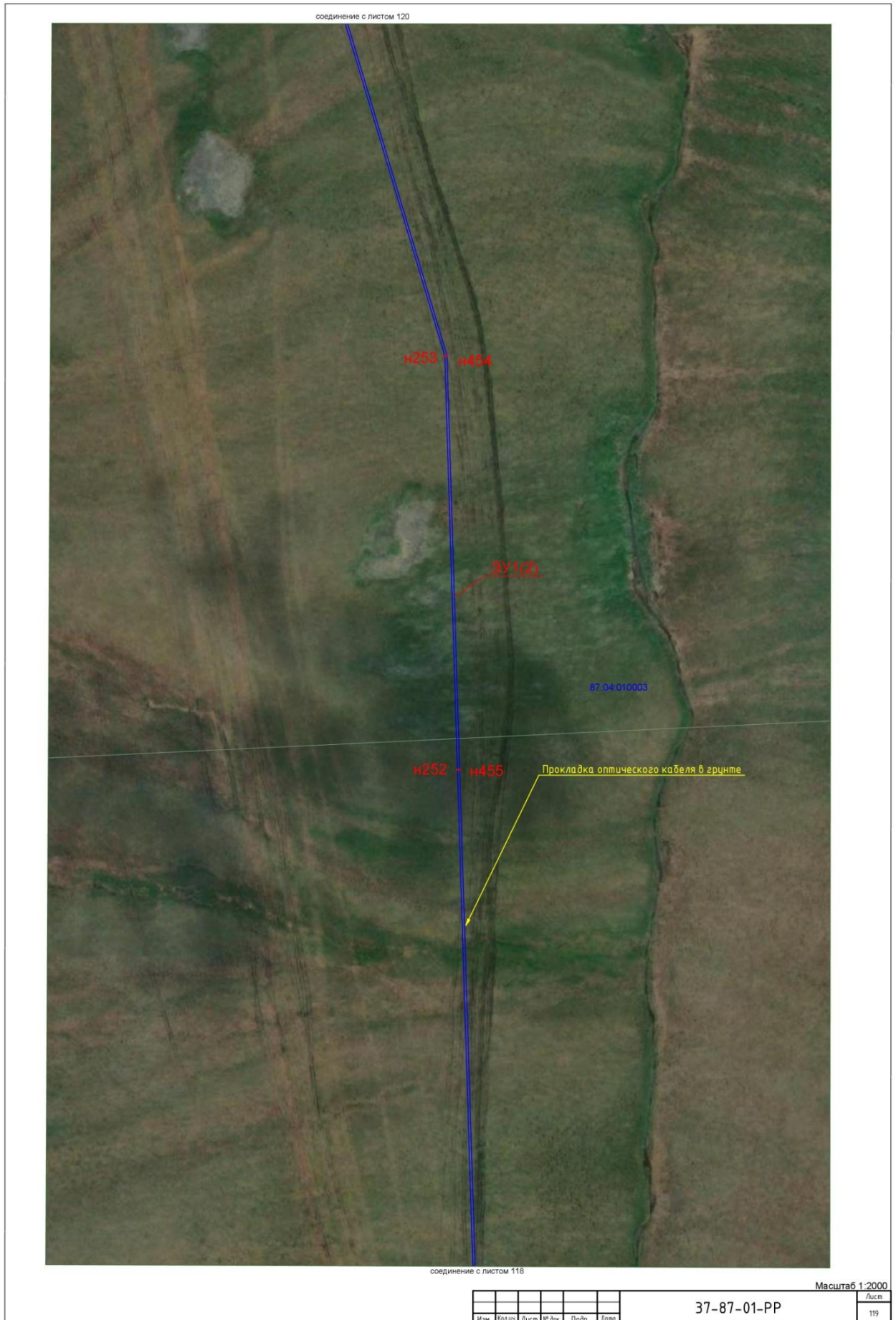
Лист
120



Изм.	Кол-во	Лист	№ док.	Подп.	Дата

37-87-01-PP

Масштаб 1:2000	
Лист	
	118



Изм.	Кол-во	Лист	№ док.	Подп.	Дата

37-87-01-PP

Масштаб 1:2000  
Лист  
119



соединение с листом 121

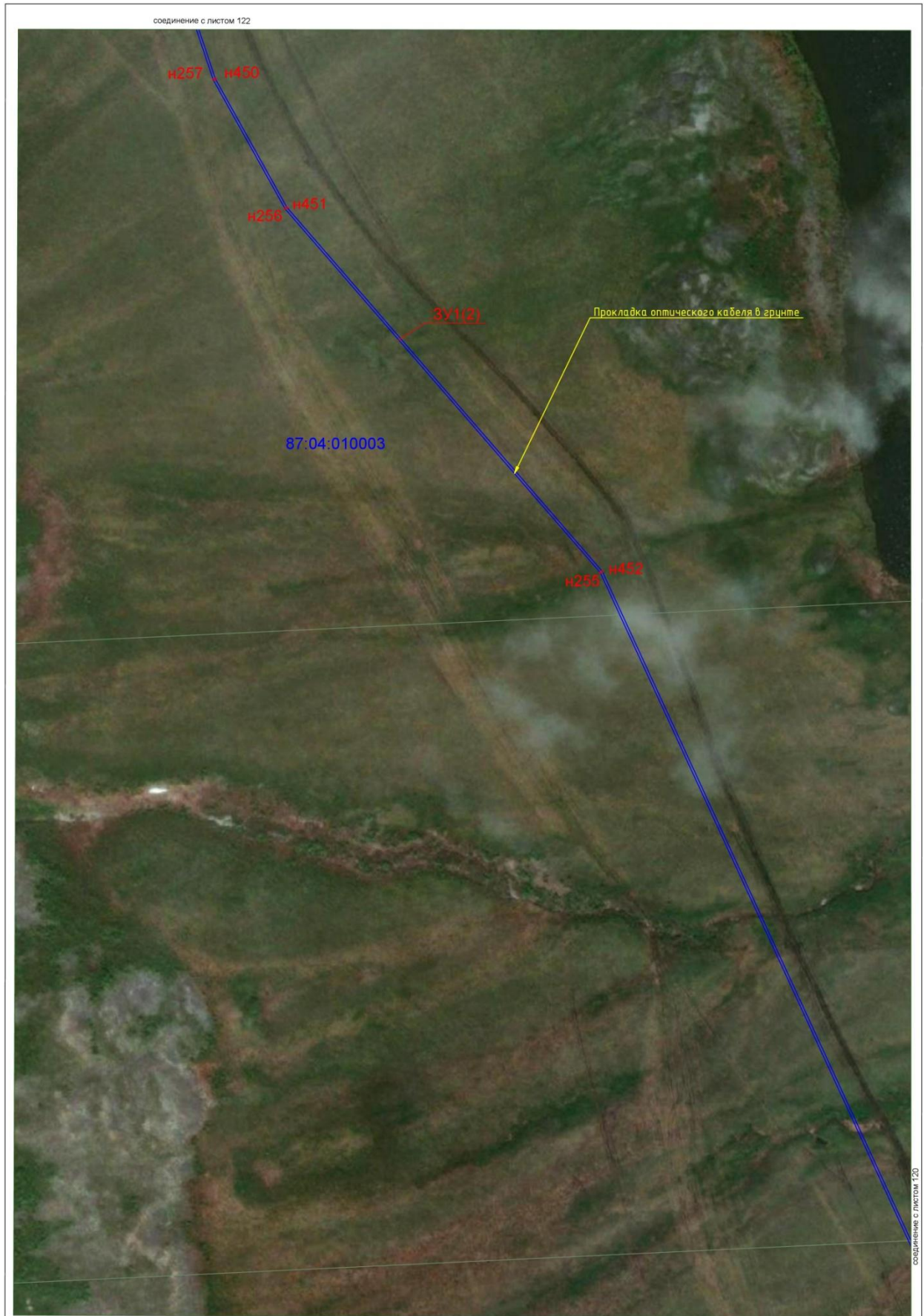
соединение с листом 119

Масштаб 1:2000

Изм.	Кол-во	Лист	№ док.	Подп.	Дата

37-87-01-PP

Лист  
120



Масштаб 1:2000

Изм.	Кол-во	Лист	№ док.	Подп.	Дата

37-87-01-PP

Лист
121

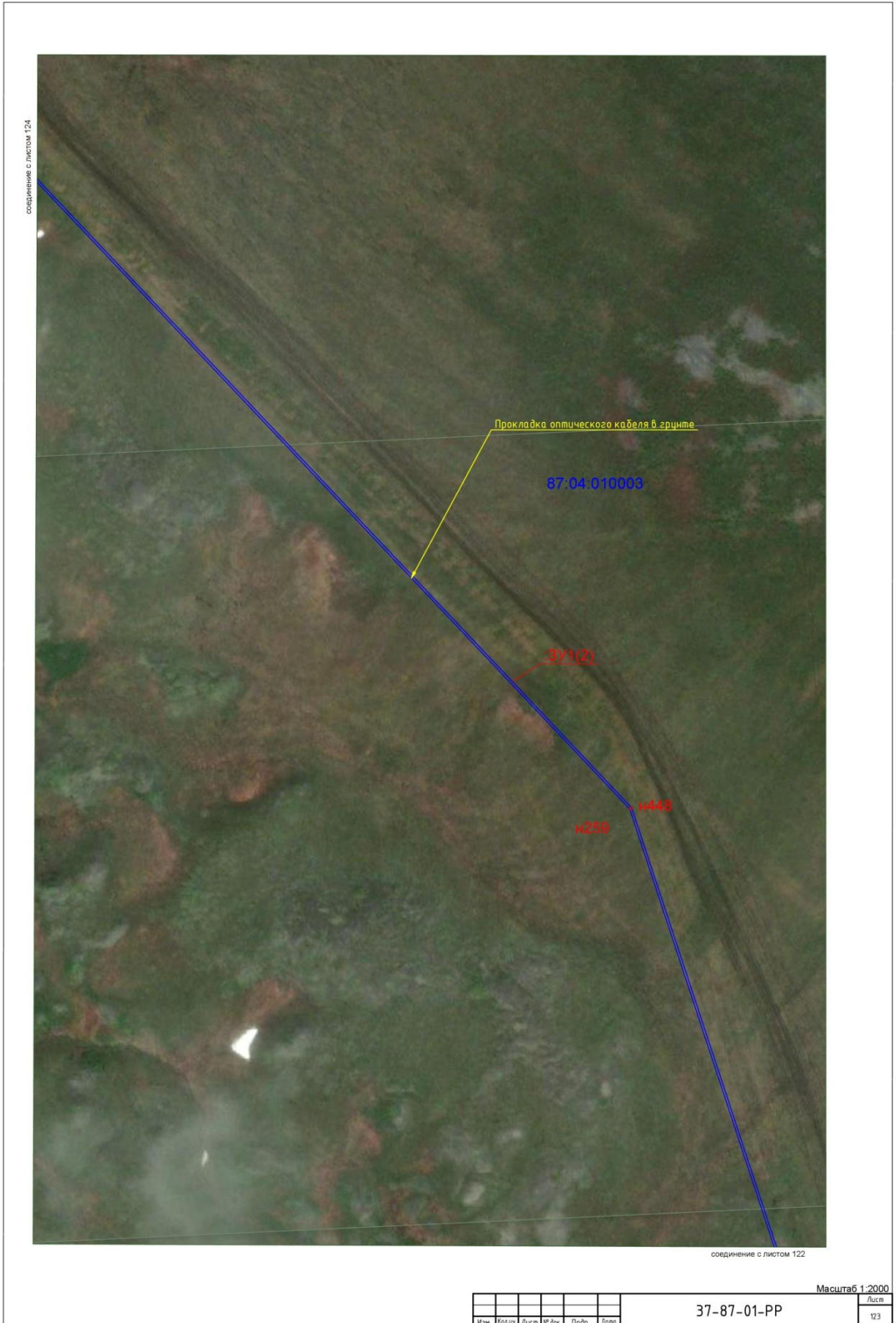


Масштаб 1:2000

Изм.	Кол-во	Лист	№ док.	Подп.	Дата

37-87-01-PP

Лист
122



Масштаб 1:2000

Изм.	Кол-во	Лист	№ док.	Подп.	Дата

37-87-01-PP

Лист
123

соединение с листом 125



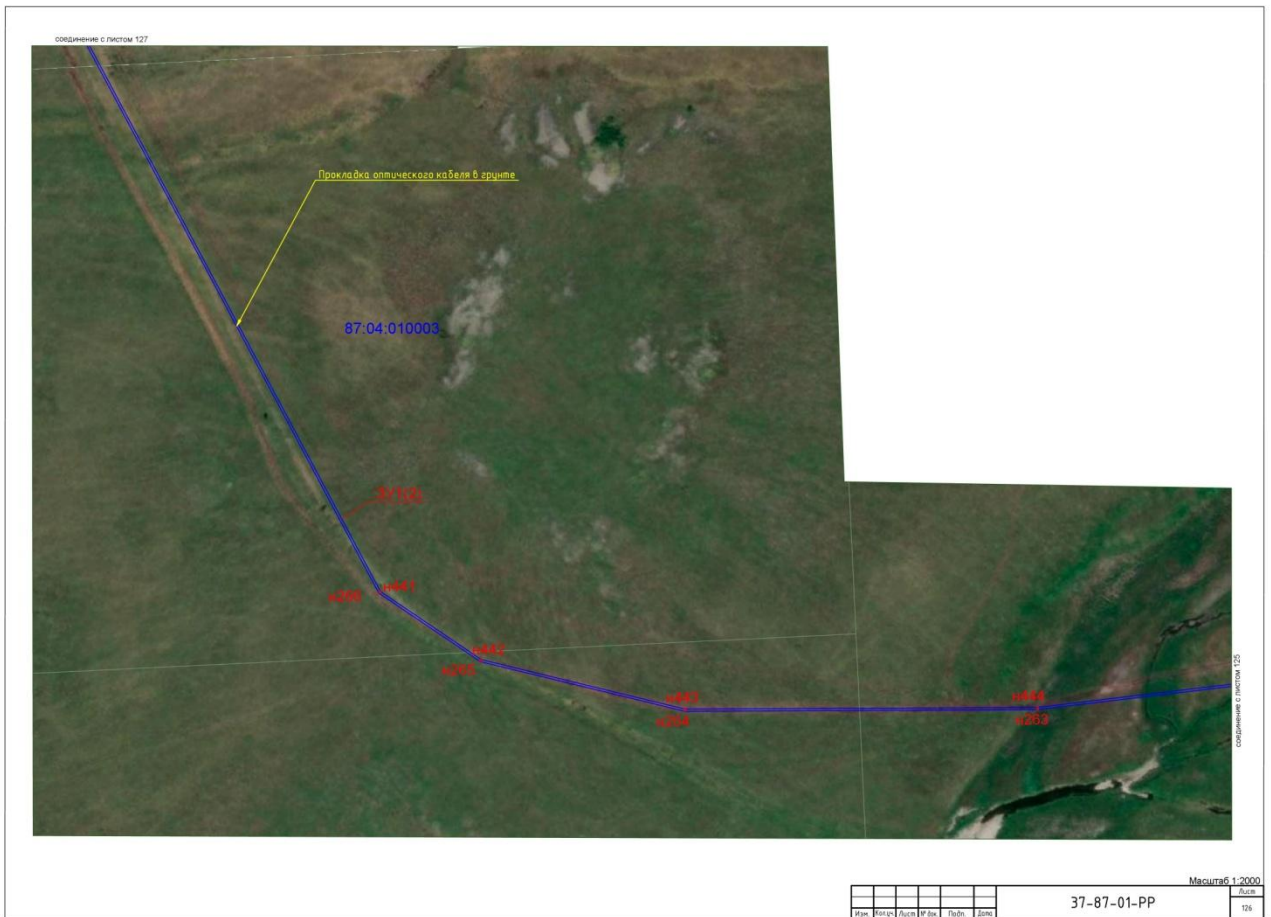
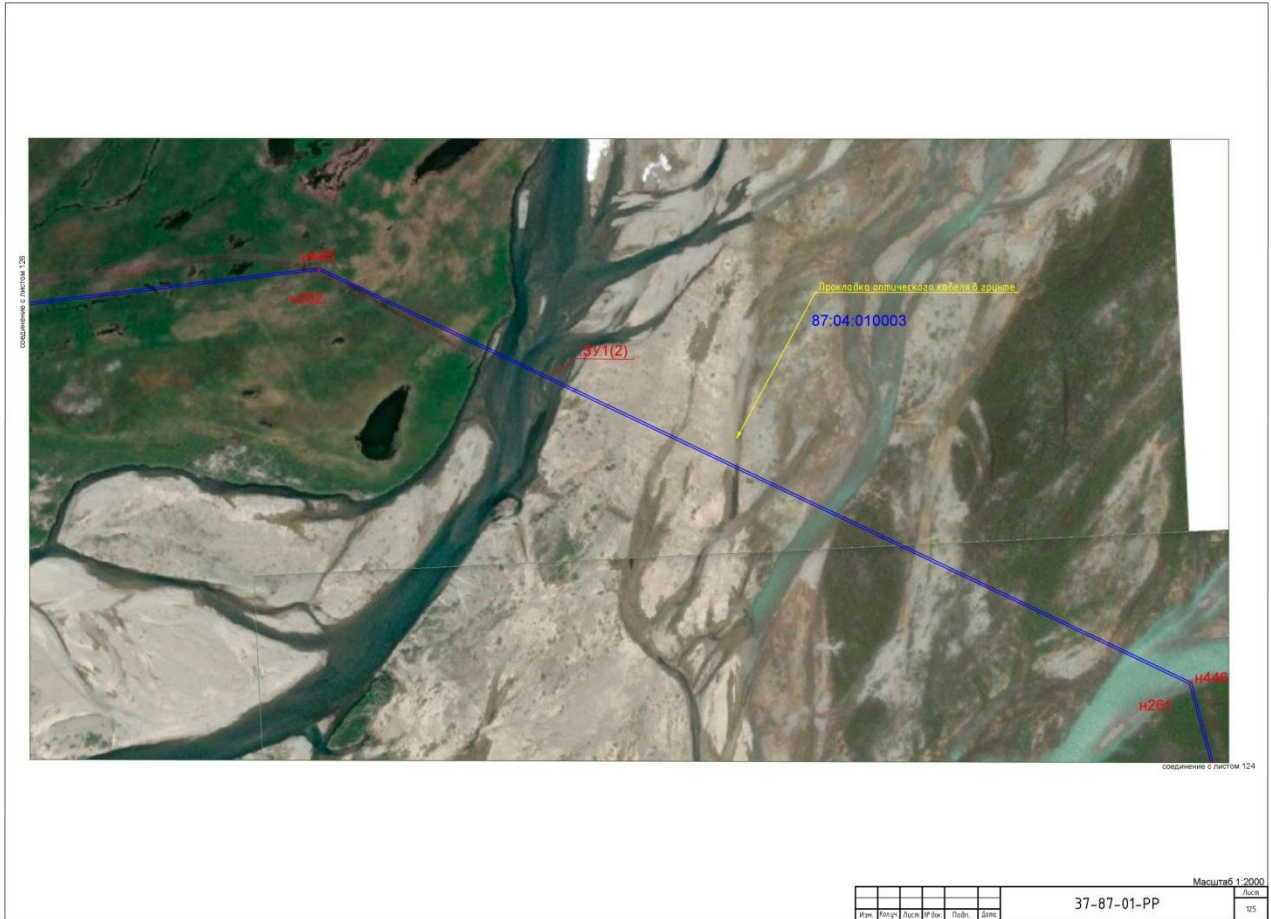
соединение с листом 123

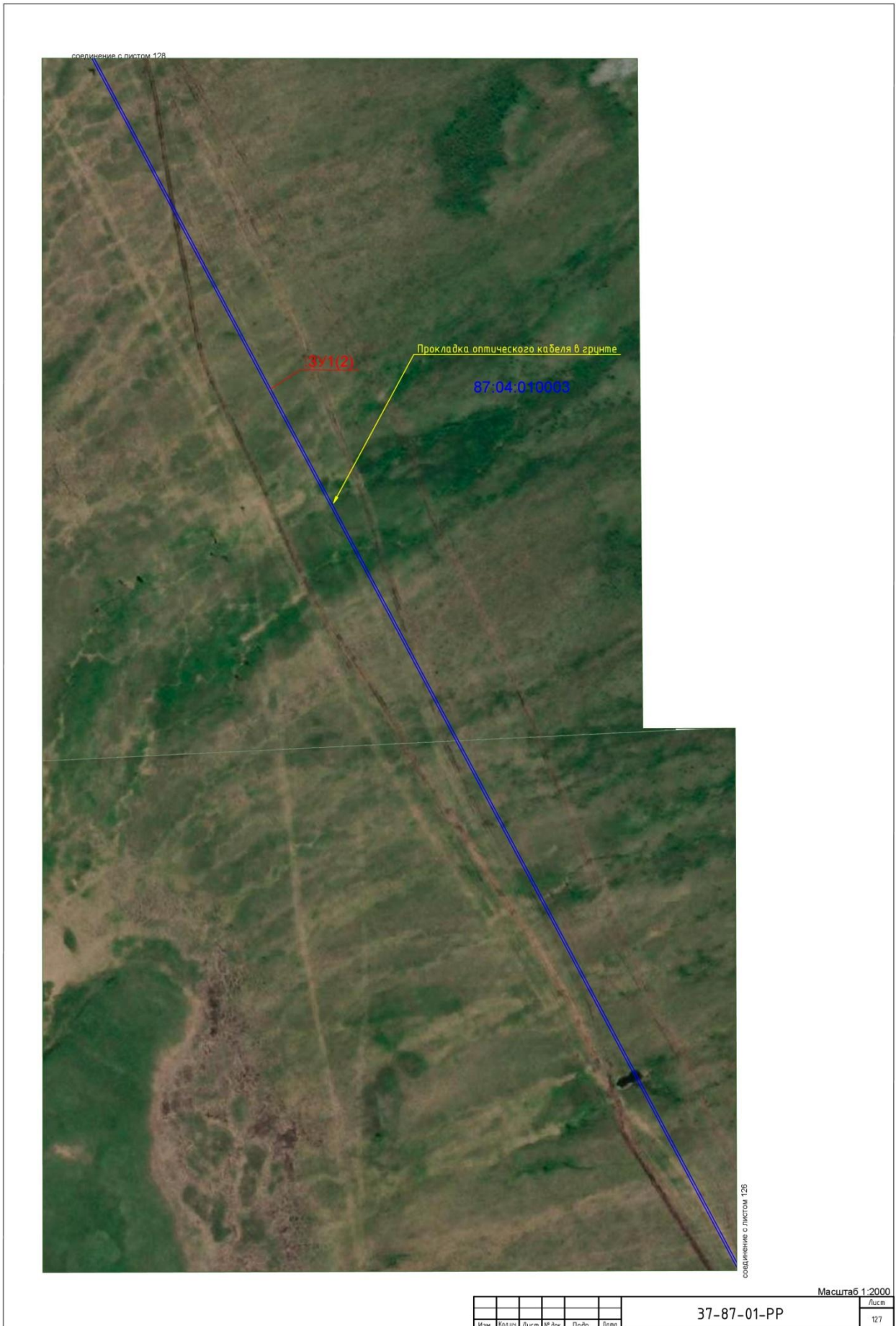
Масштаб 1:2000

Изм.	Кол-во	Лист	№ док.	Подп.	Дата

37-87-01-PP

Лист
124



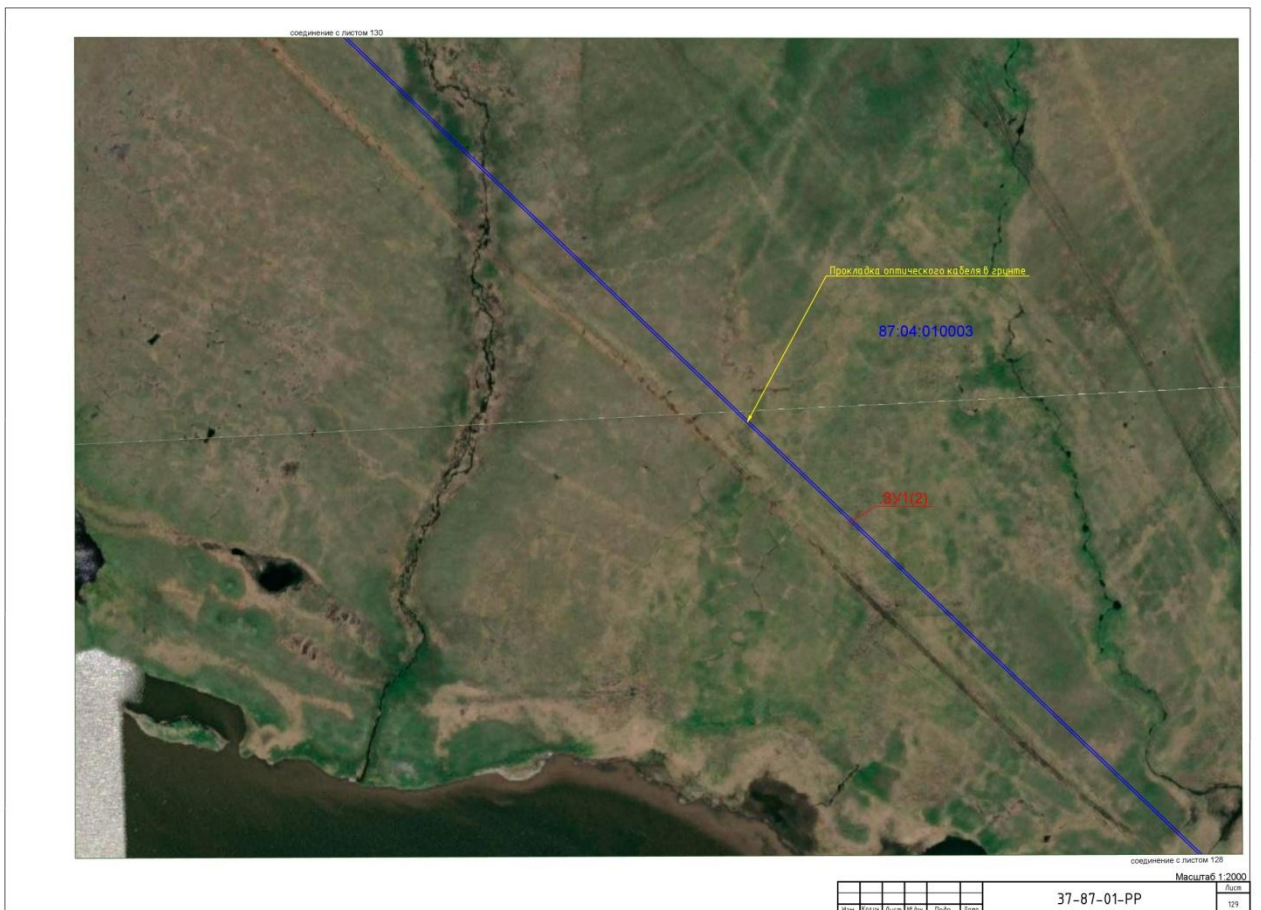


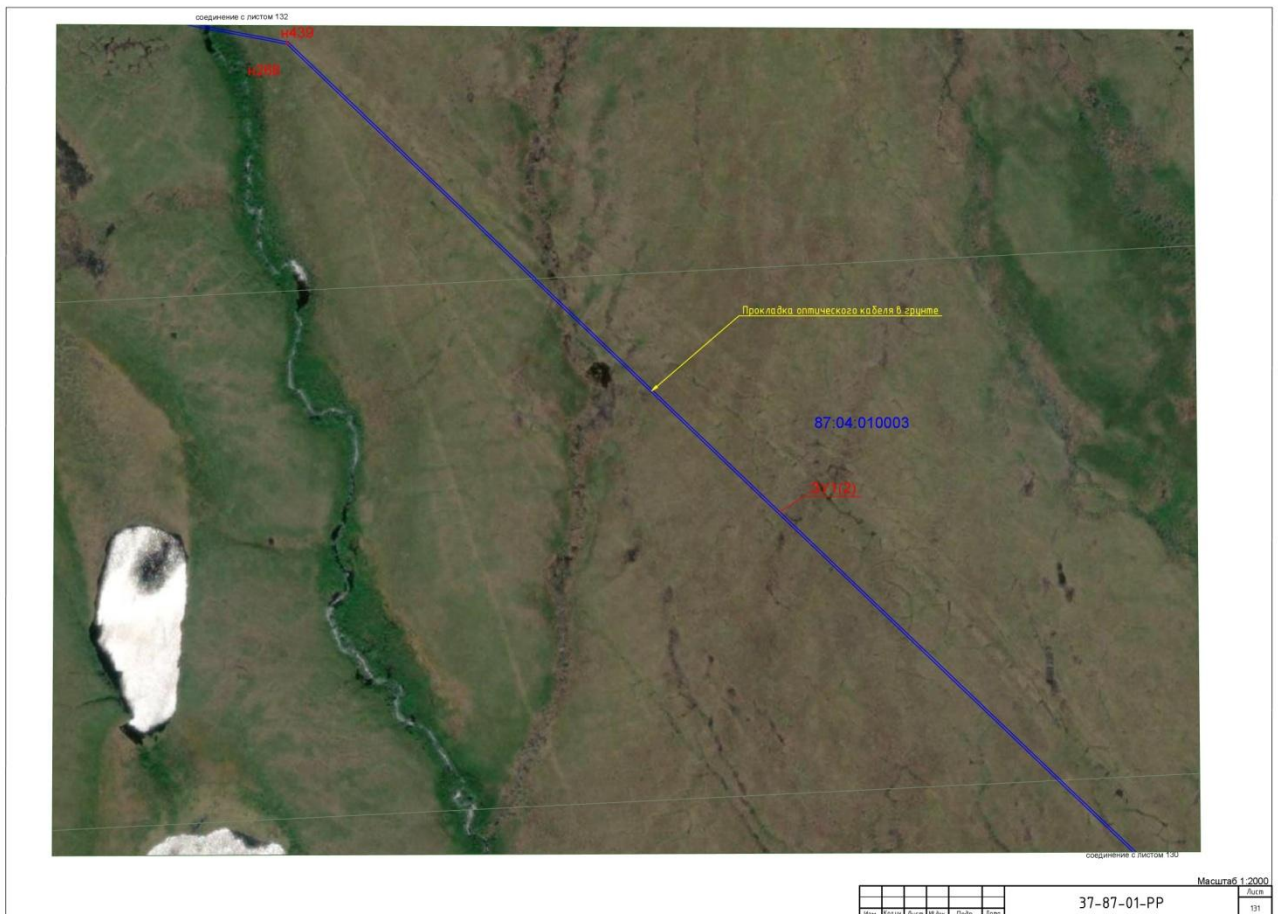
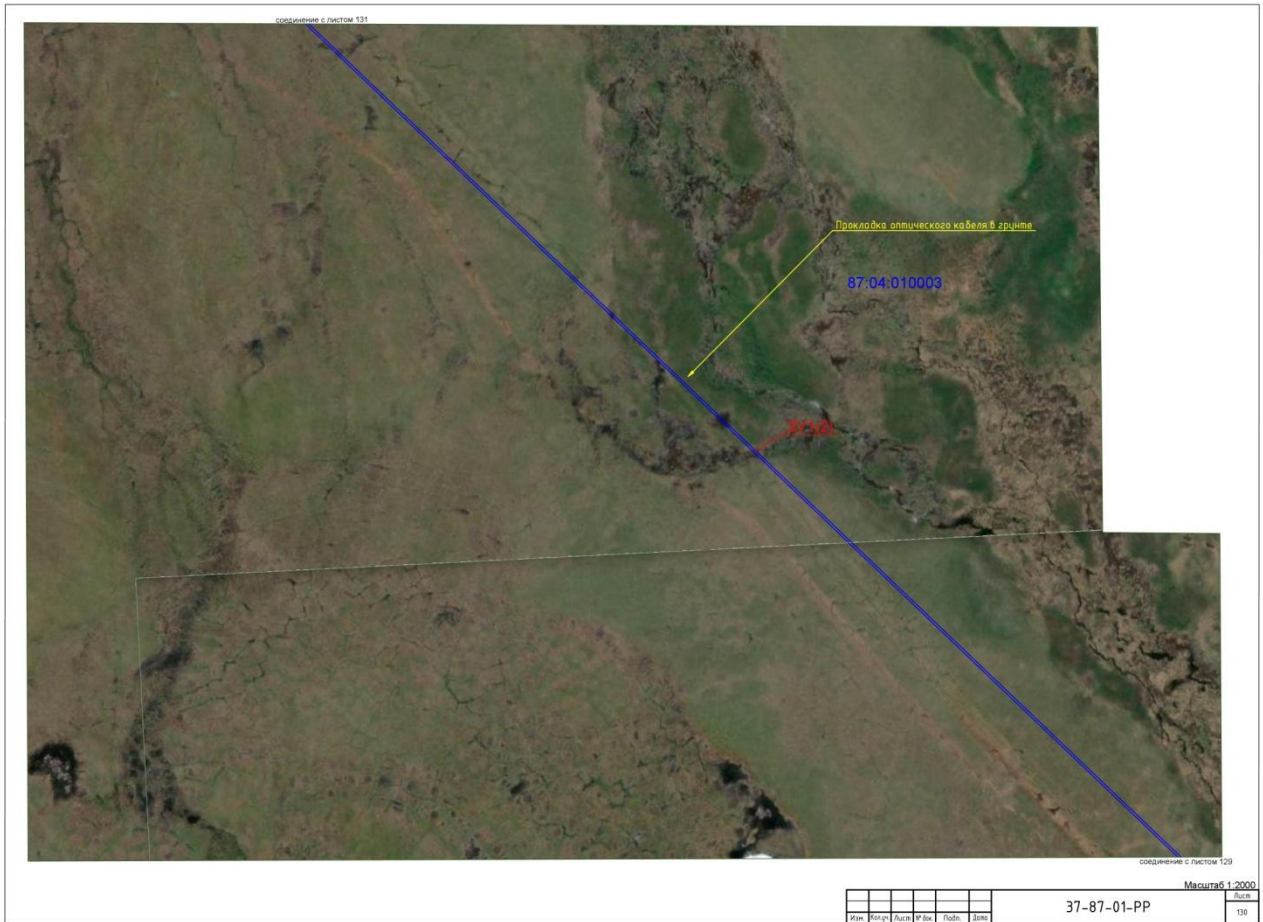
Масштаб 1:2000

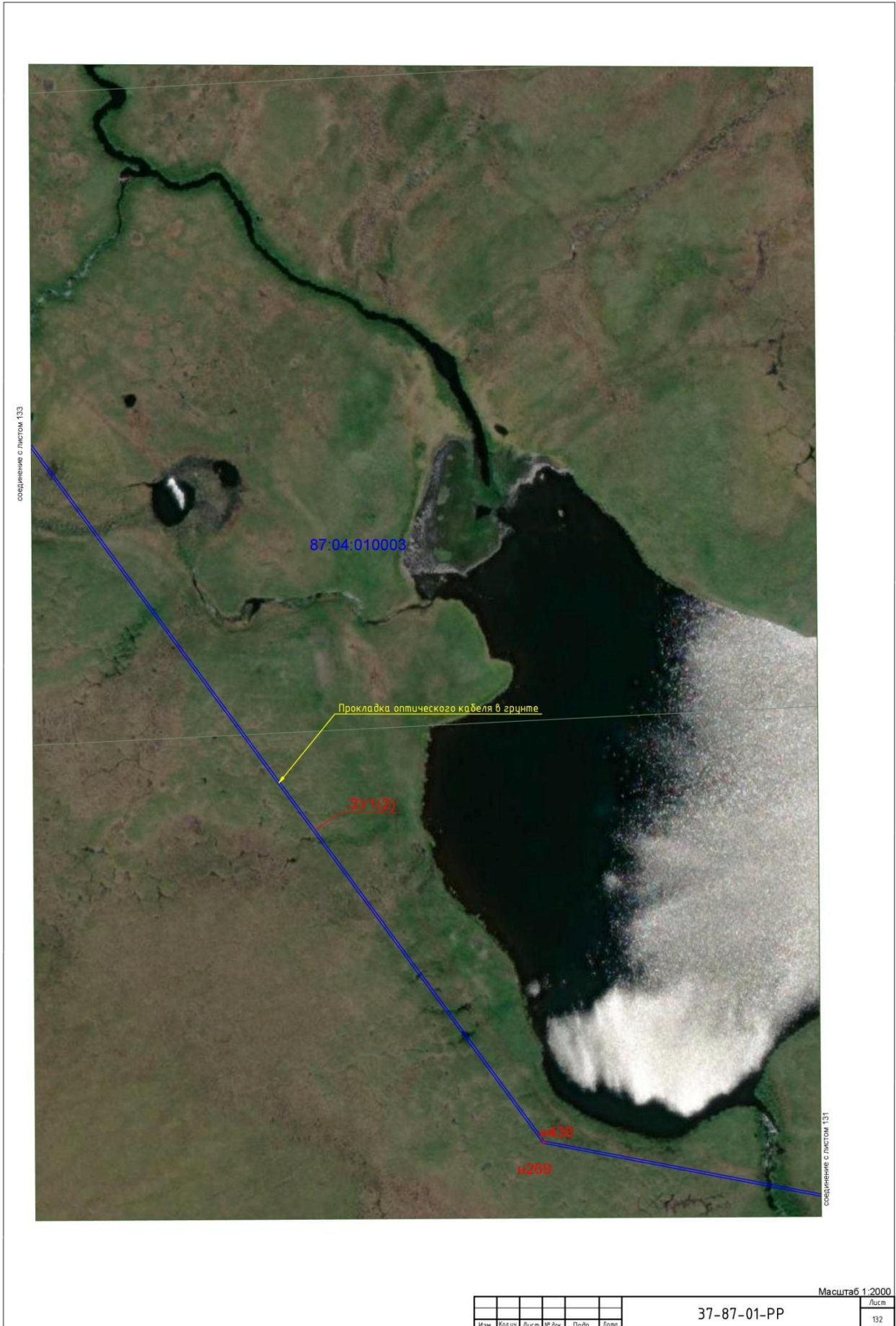
Изм.	Кол-во	Лист	№ док.	Подп.	Дата

37-87-01-PP

Лист
127







соединение с листом 134



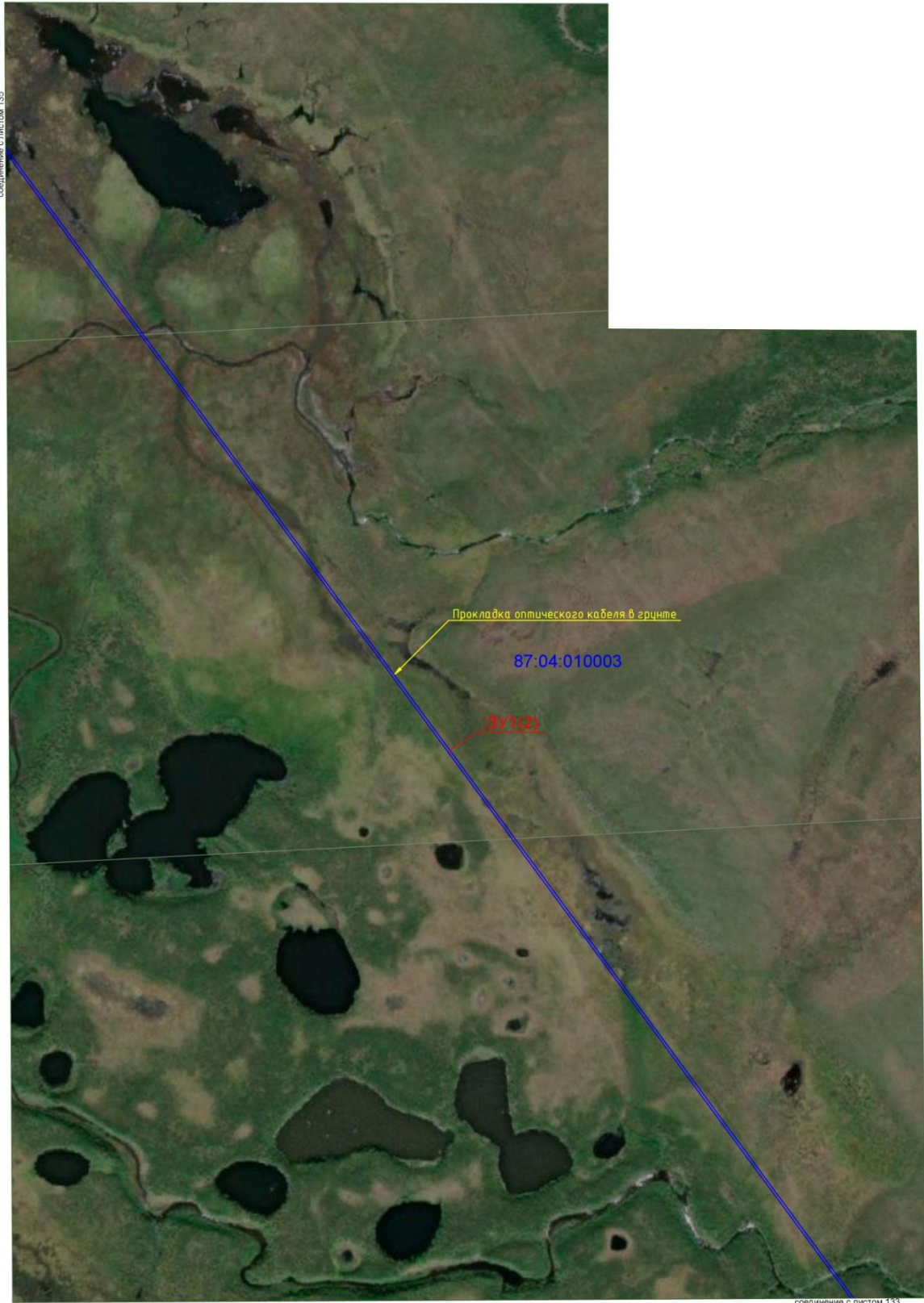
соединение с листом 132

Масштаб 1:2000

Изм.	Возв.	Лист	№ док.	Подп.	Дата

37-87-01-PP

Лист
133

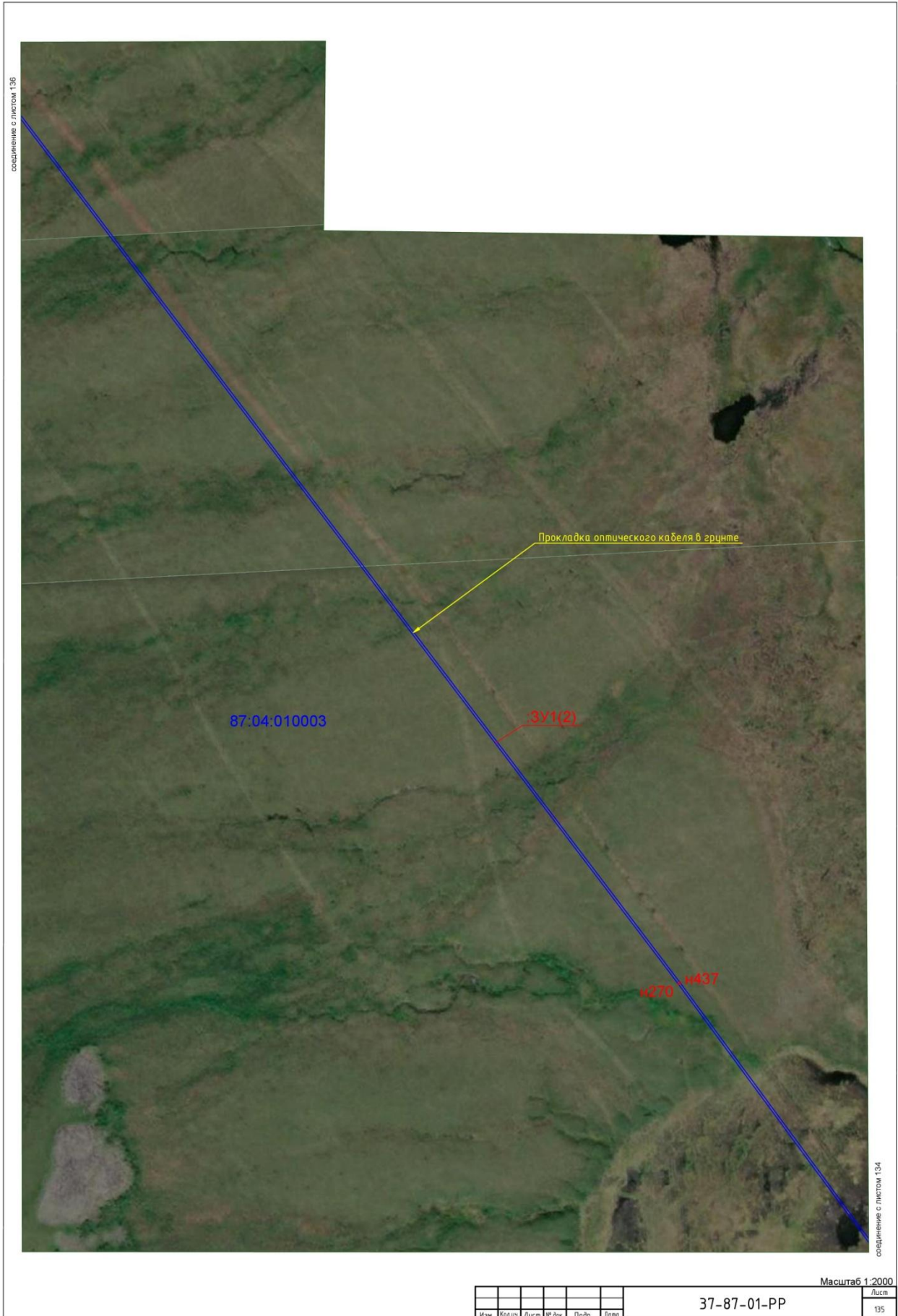


Масштаб 1:2000

Изм.	Кол-во	Лист	№ док.	Подп.	Дата

37-87-01-PP

Лист
134

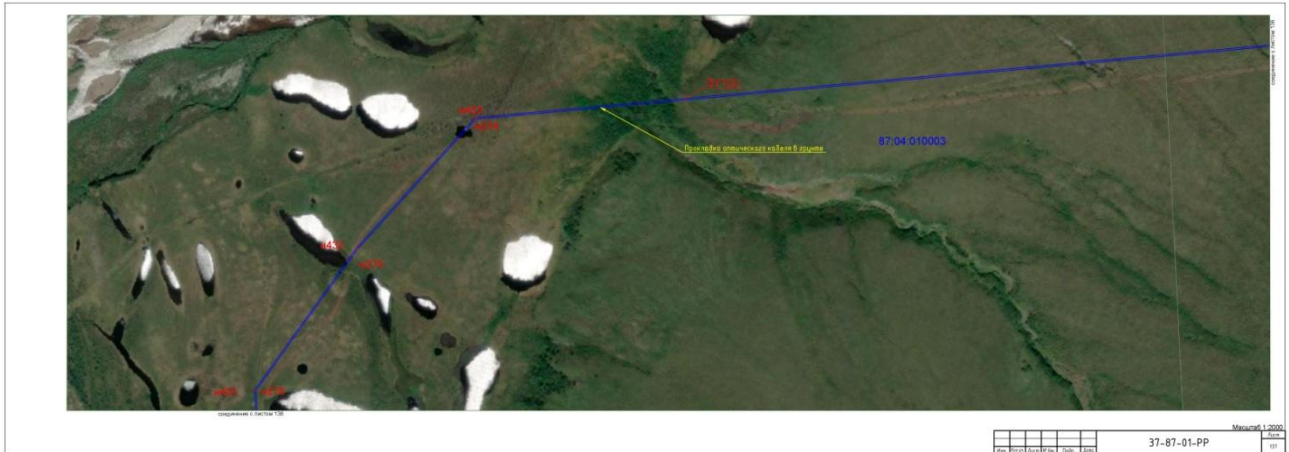
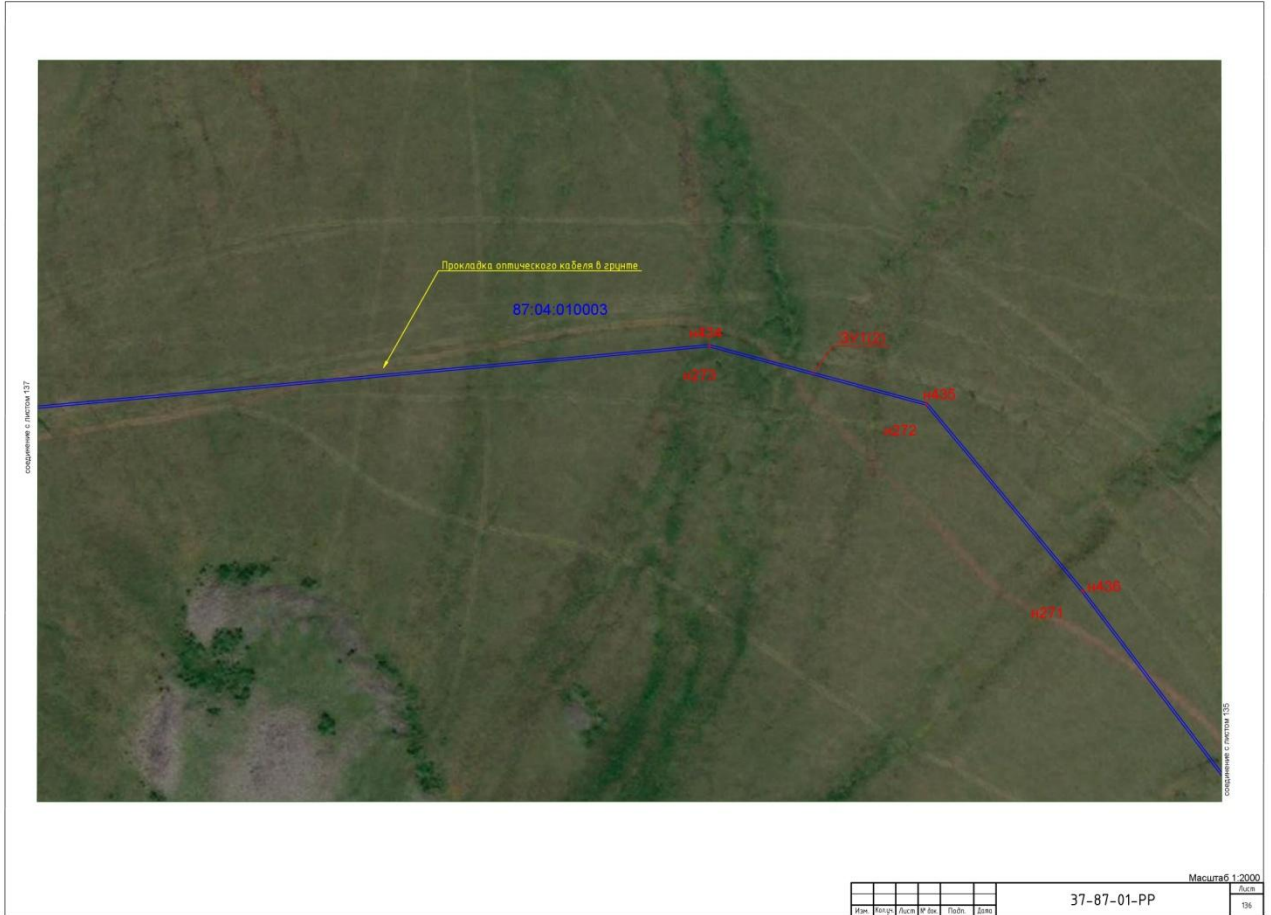


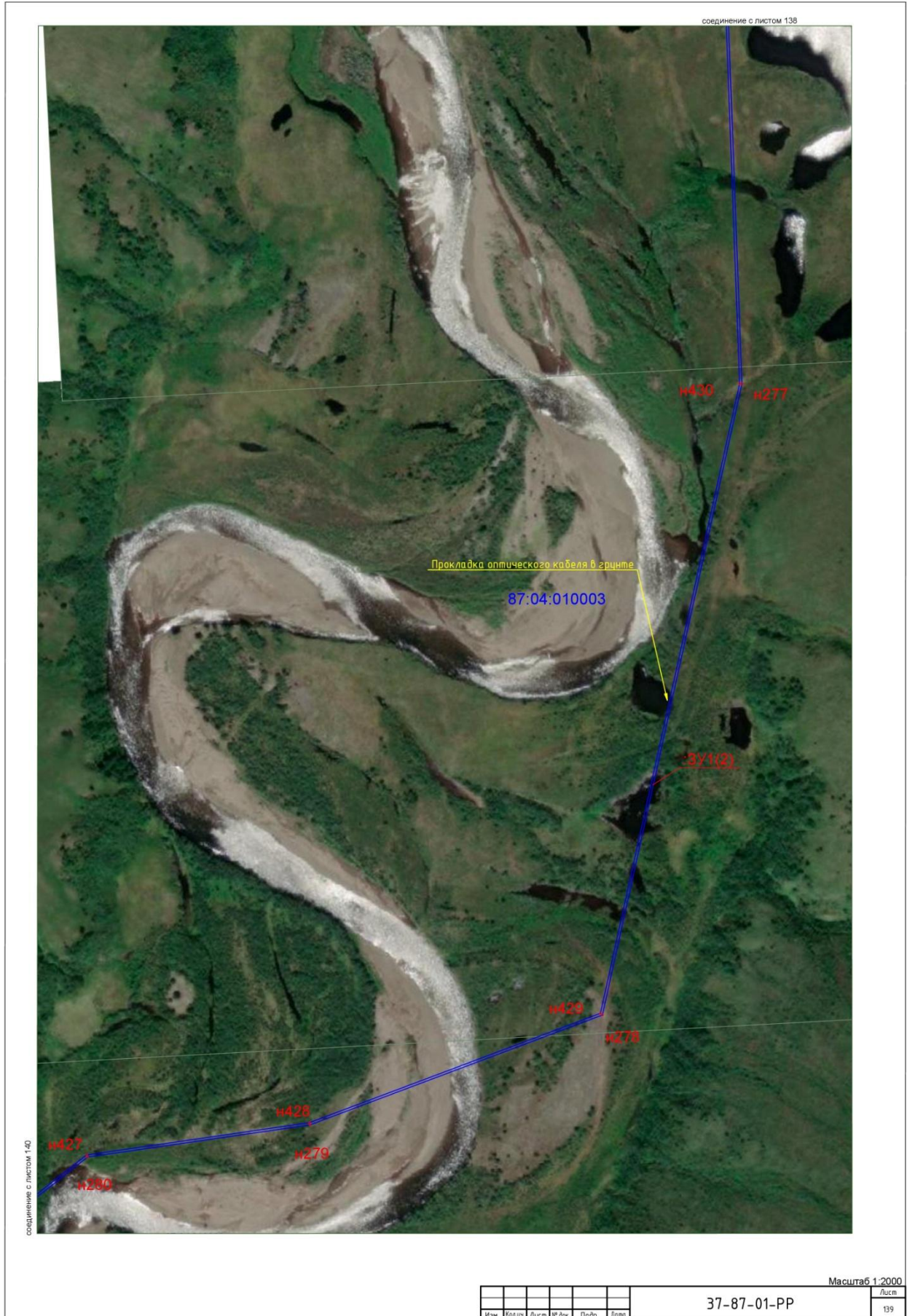
Масштаб 1:2000

Изм.	Кол-во	Лист	№ док.	Подп.	Дата

37-87-01-PP

Лист  
135

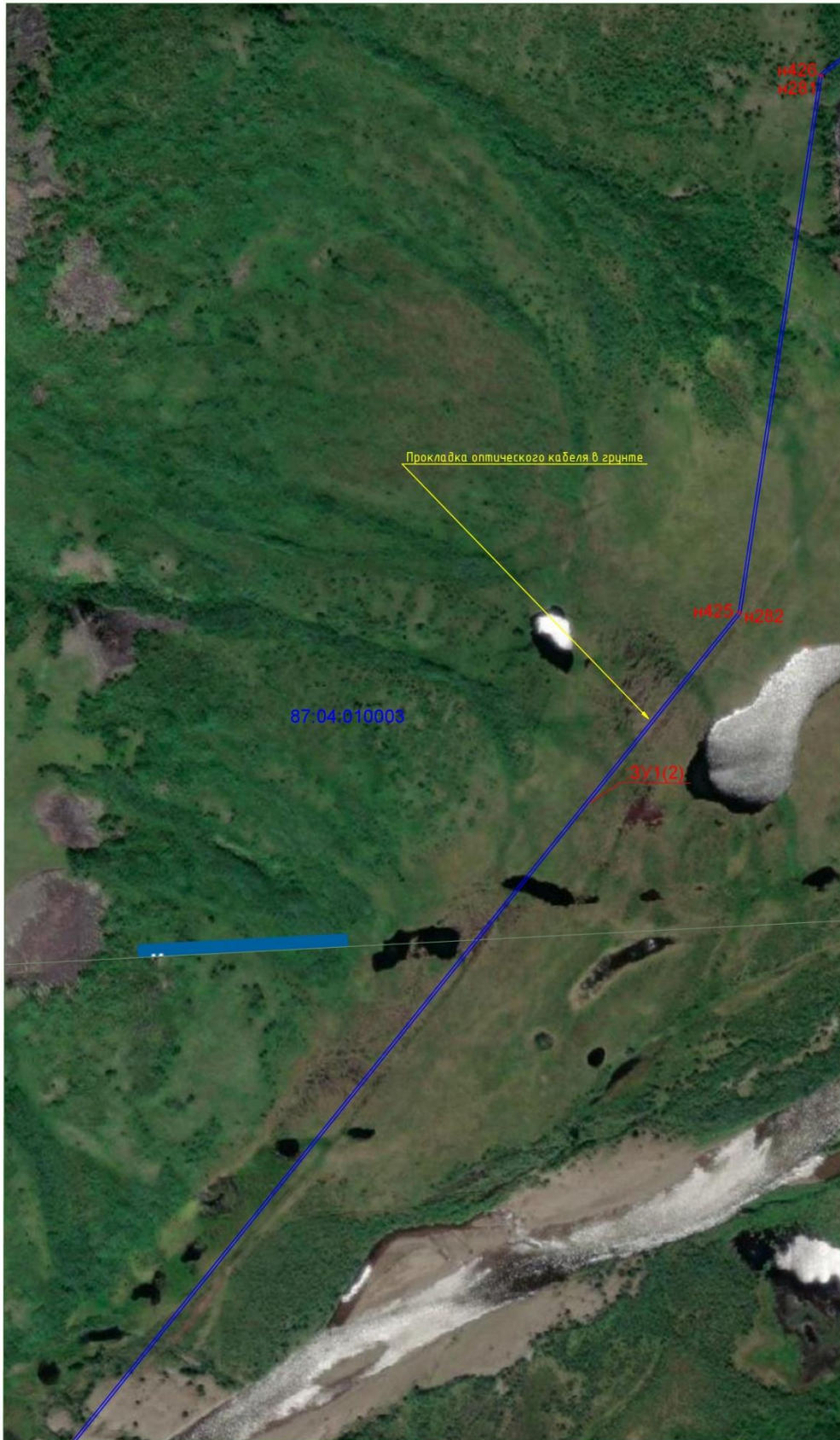




Изм.	Кол-во	Лист	№ док.	Подп.	Дата

37-87-01-PP

Масштаб 1:2000	
Лист	139



соединение с листом 139

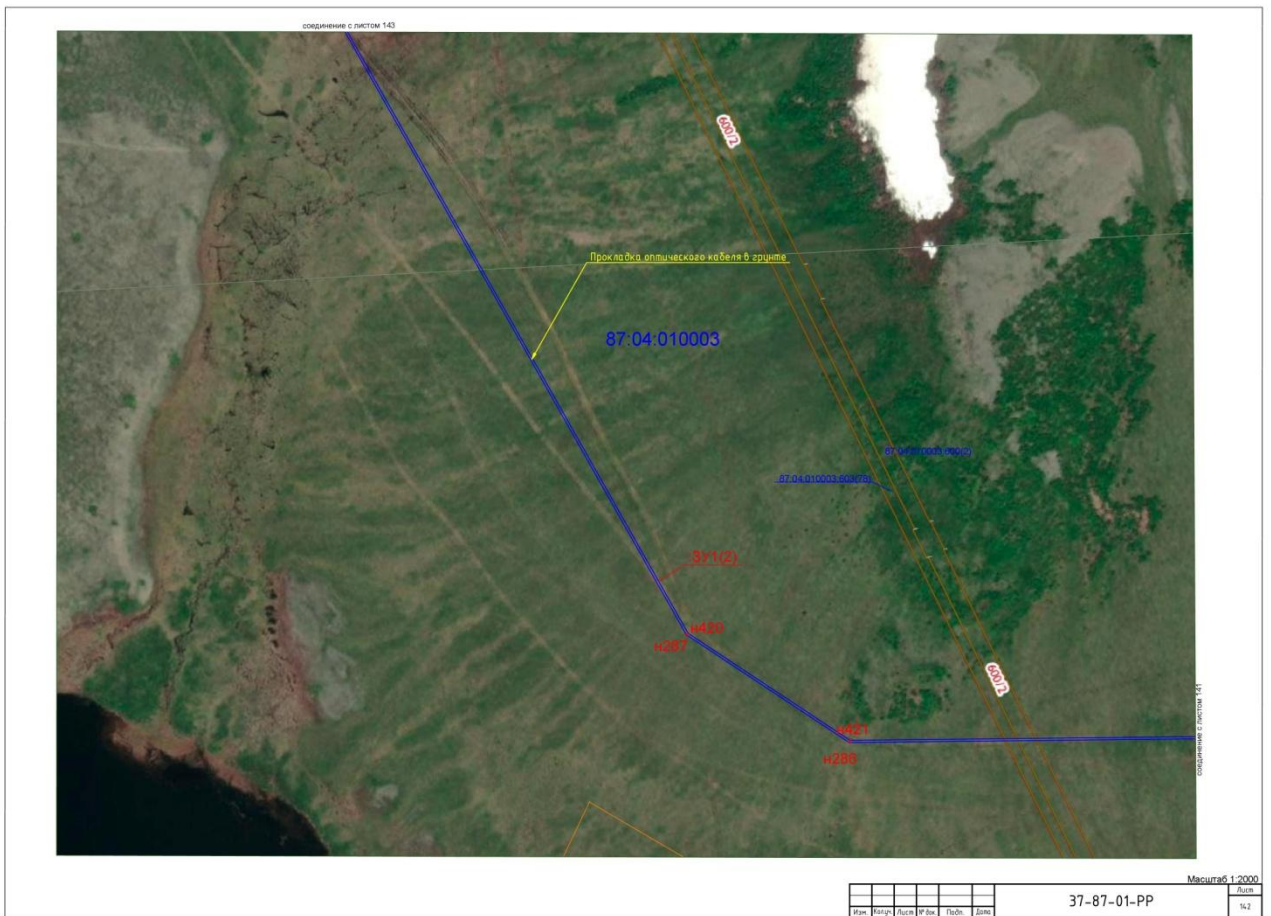
соединение с листом 141

Масштаб 1:2000

Изм.	Кол-во	Лист	№ док.	Подп.	Дата

37-87-01-PP

Лист
140



соединение с листом 144



соединение с листом 142

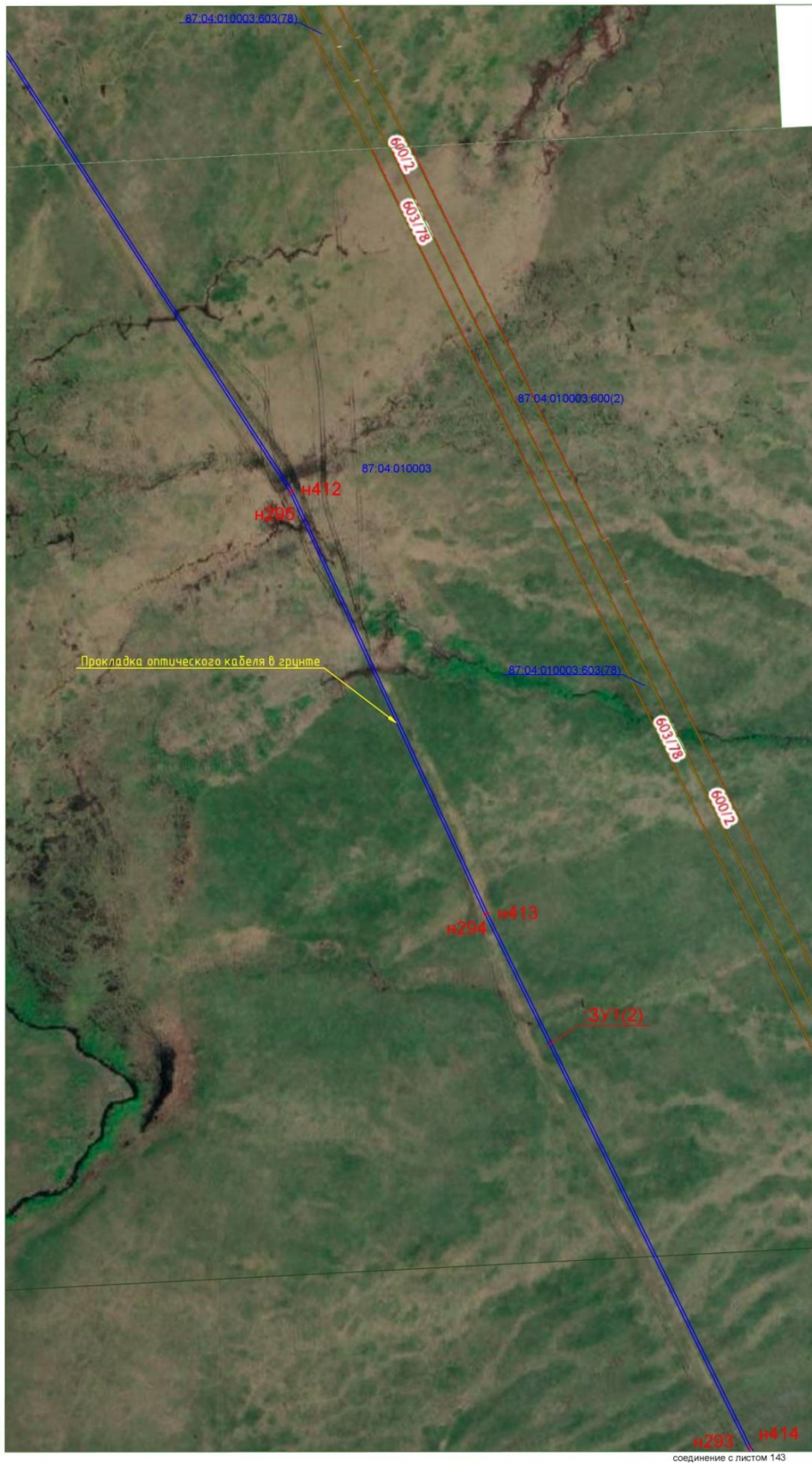
Масштаб 1:2000

Изм.	Кол. дч.	Лист	М. док.	Подп.	Дата

37-87-01-PP

Лист
143

соединение с листом 145



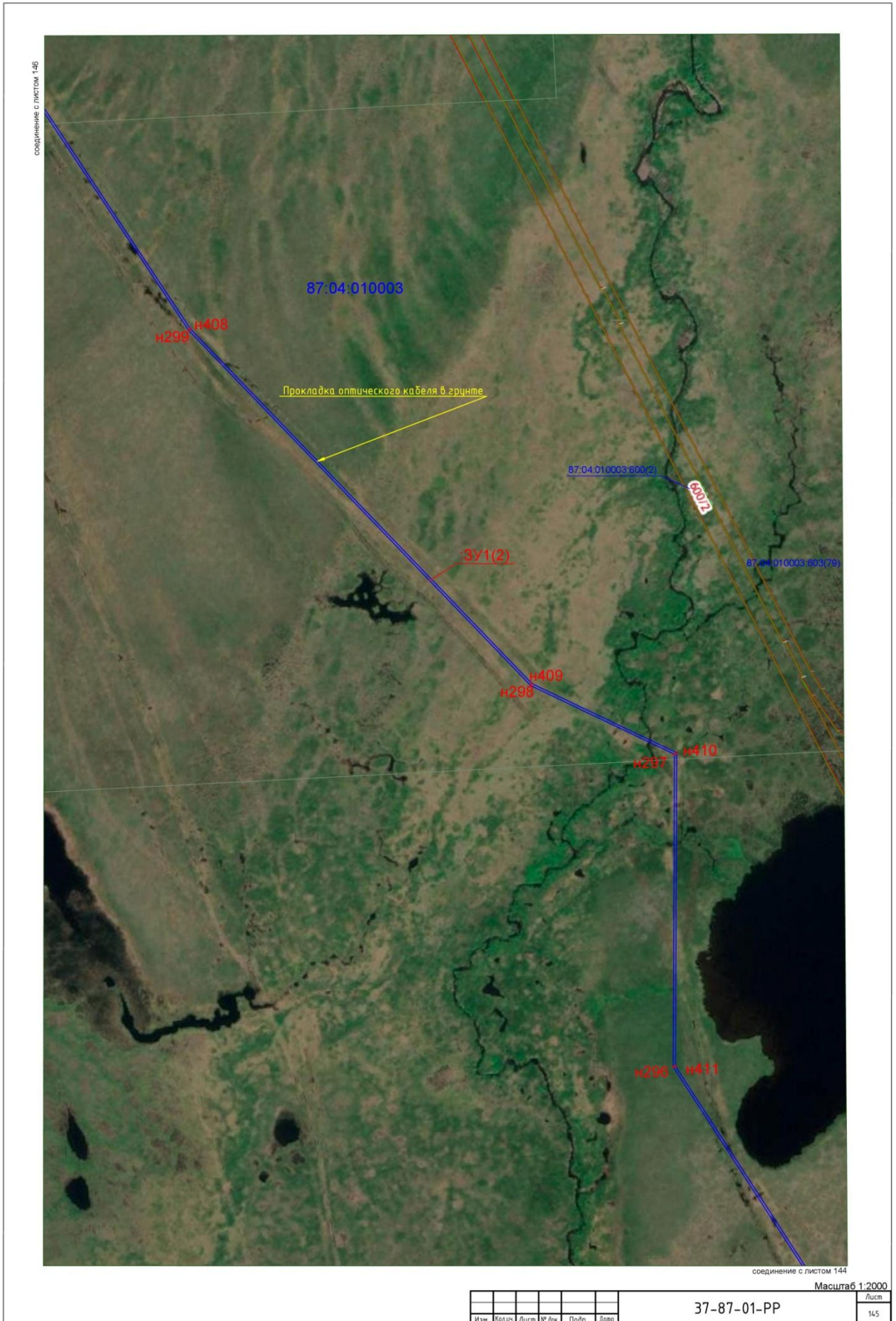
соединение с листом 143

Масштаб 1:2000

Изм.	Колуч.	Лист	№ док.	Подп.	Дата

37-87-01-PP

Лист  
144



соединение с листом 146

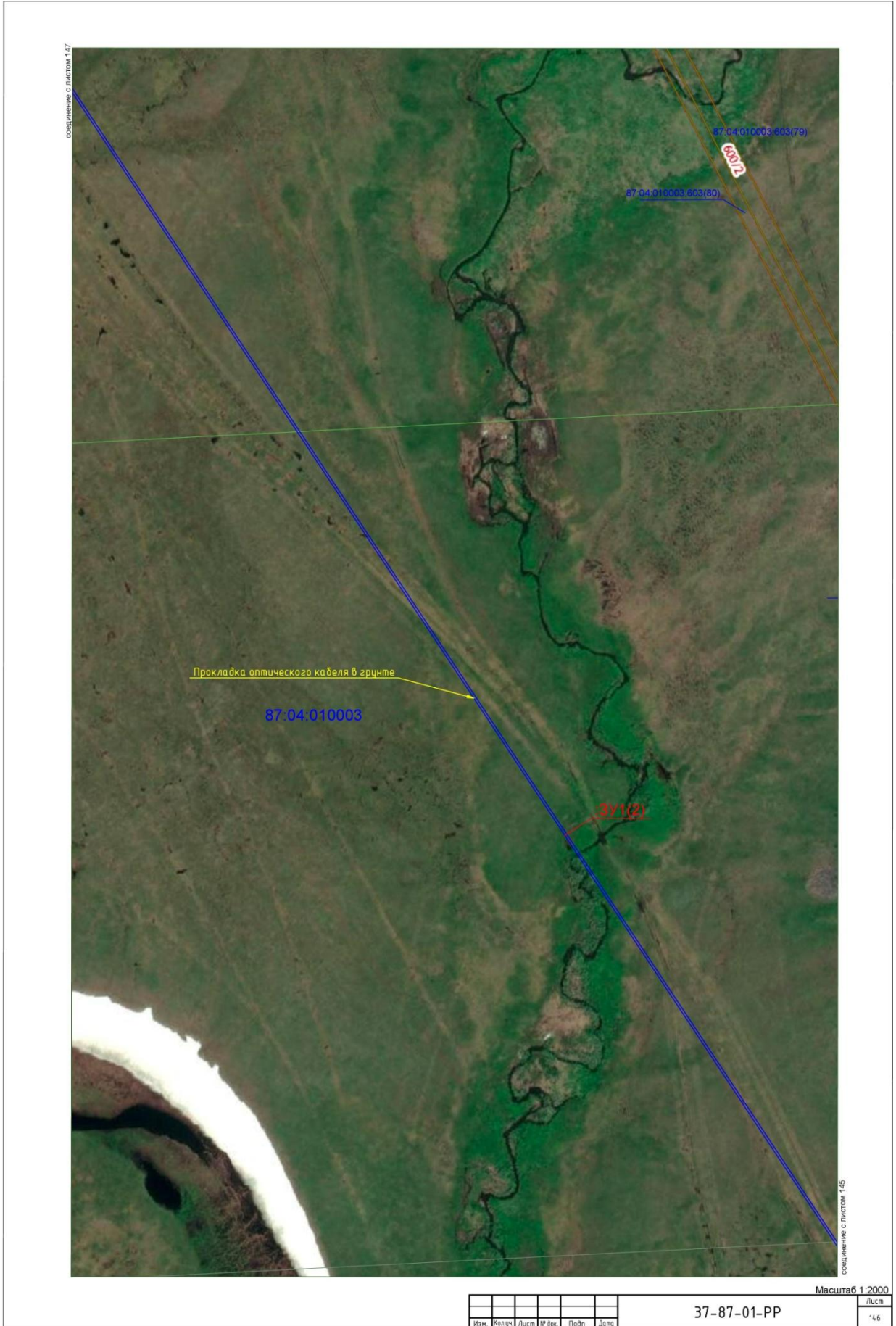
соединение с листом 144

Масштаб 1:2000

Изм.	Колуч.	Лист	№ док.	Подп.	Дата

37-87-01-PP

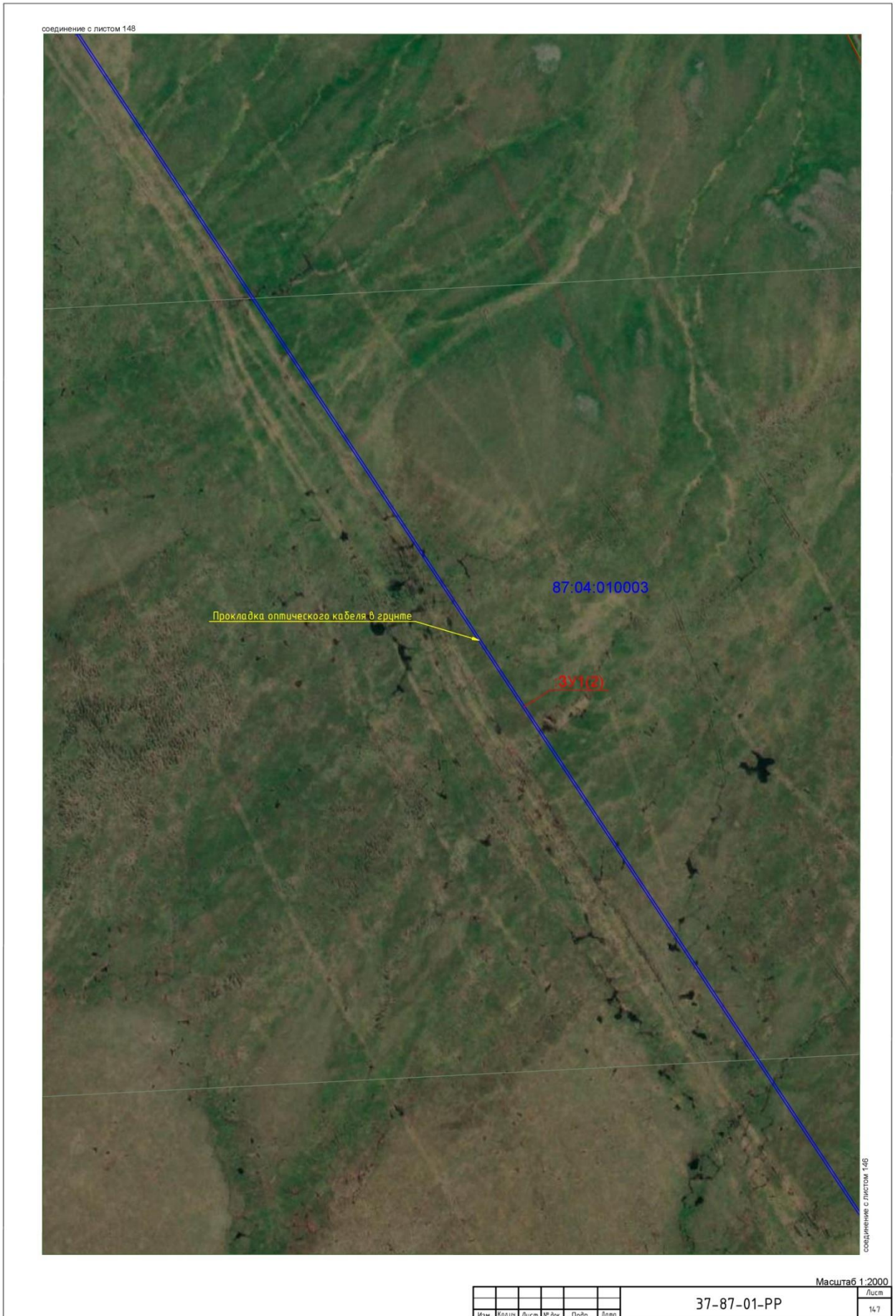
Лист
145



Изм.	Колуч	Лист	№ док.	Подп.	Дата

37-87-01-PP

Лист
146

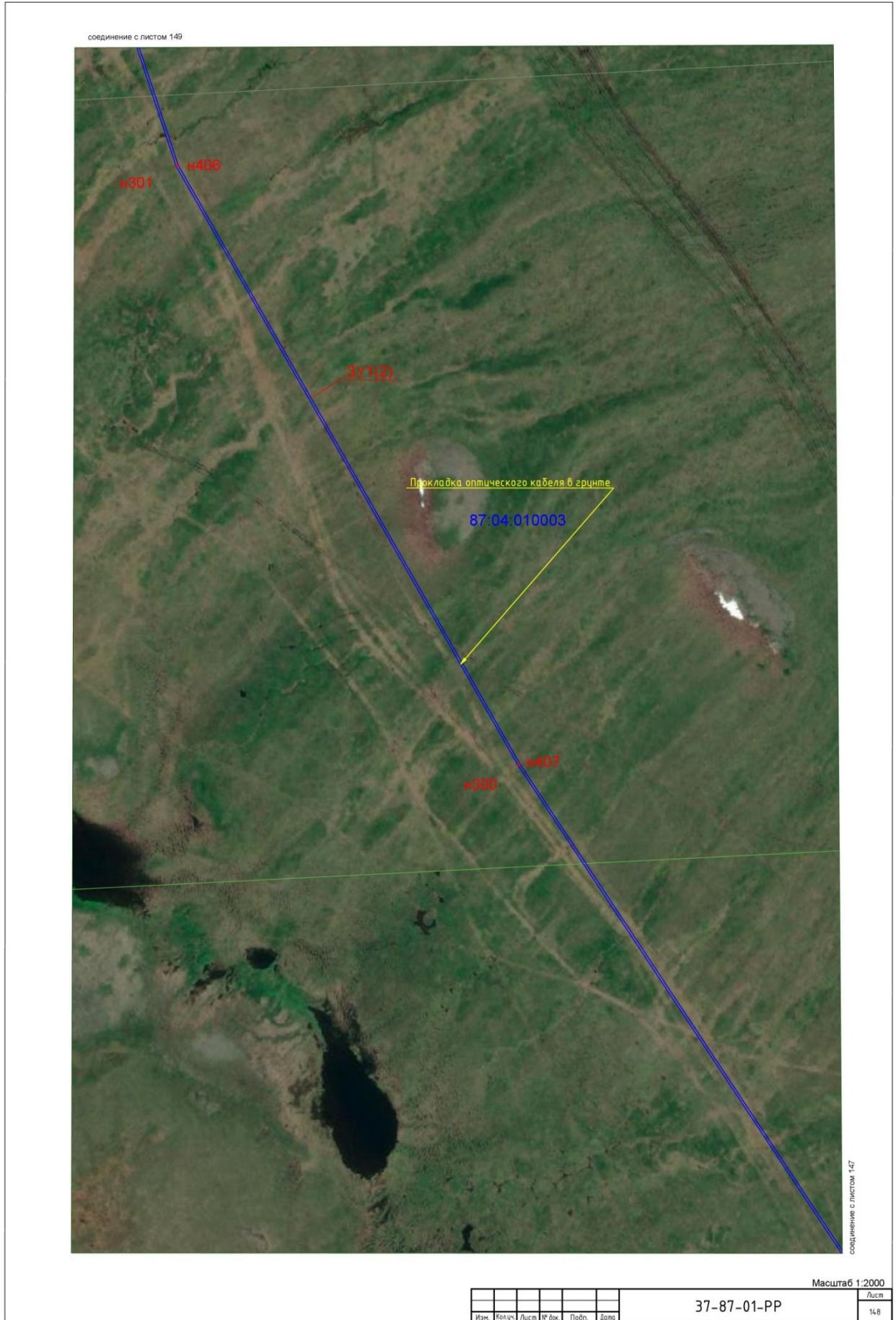


Масштаб 1:2000

Изм.	Колуч.	Лист	№ док.	Подп.	Дата

37-87-01-PP

Лист
147

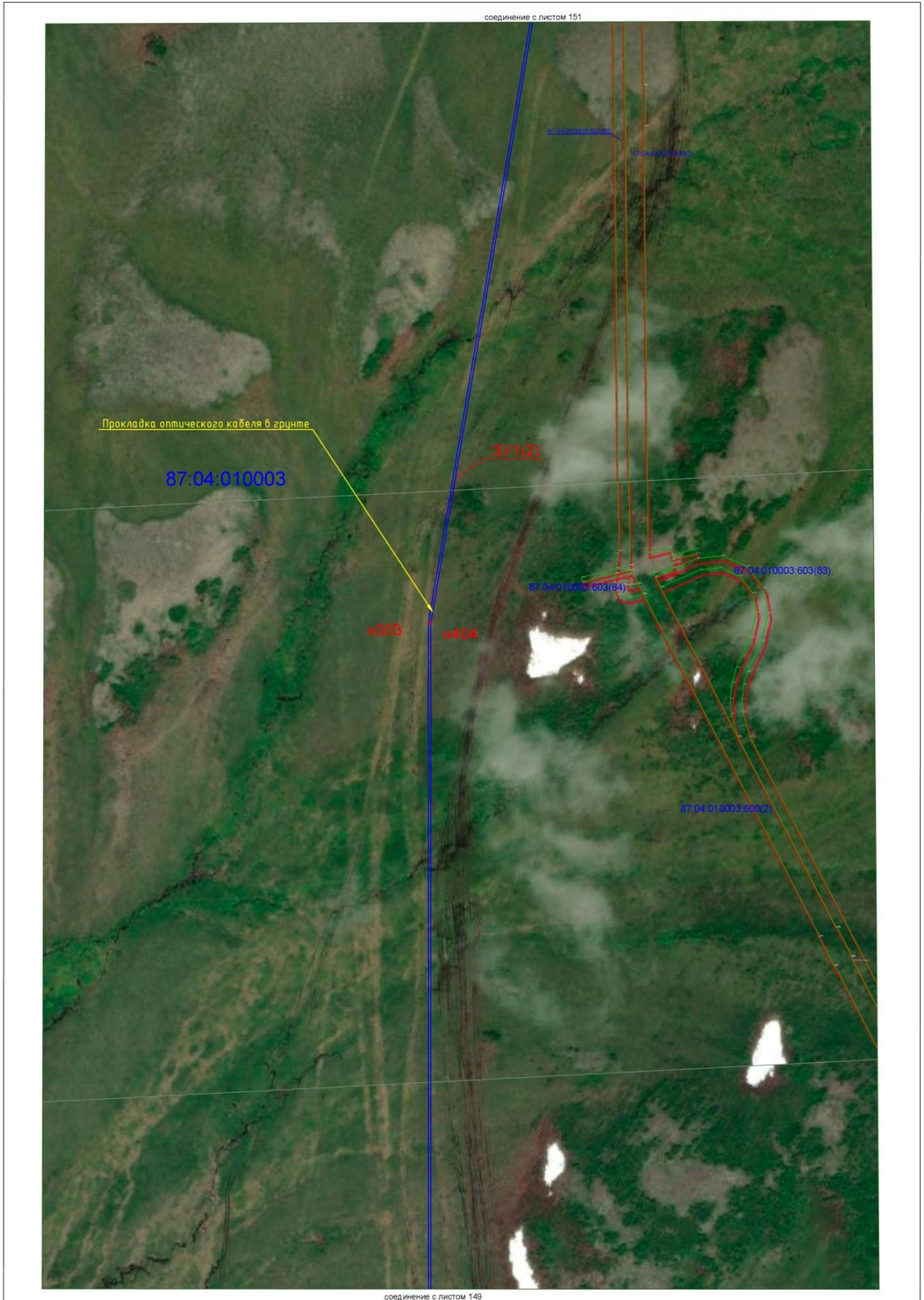




Изм.	Колуч.	Лист	№ док.	Подп.	Дата

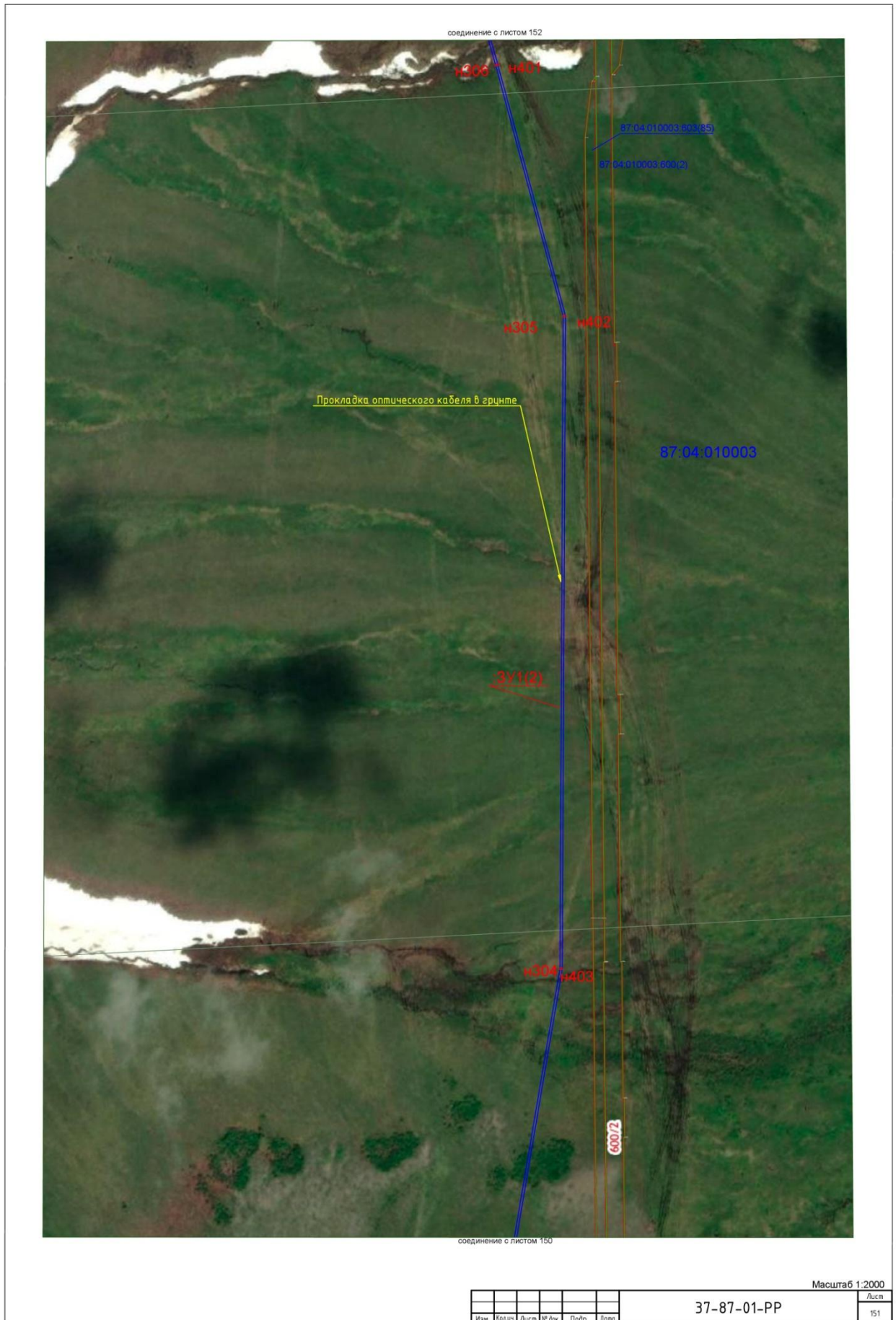
37-87-01-PP

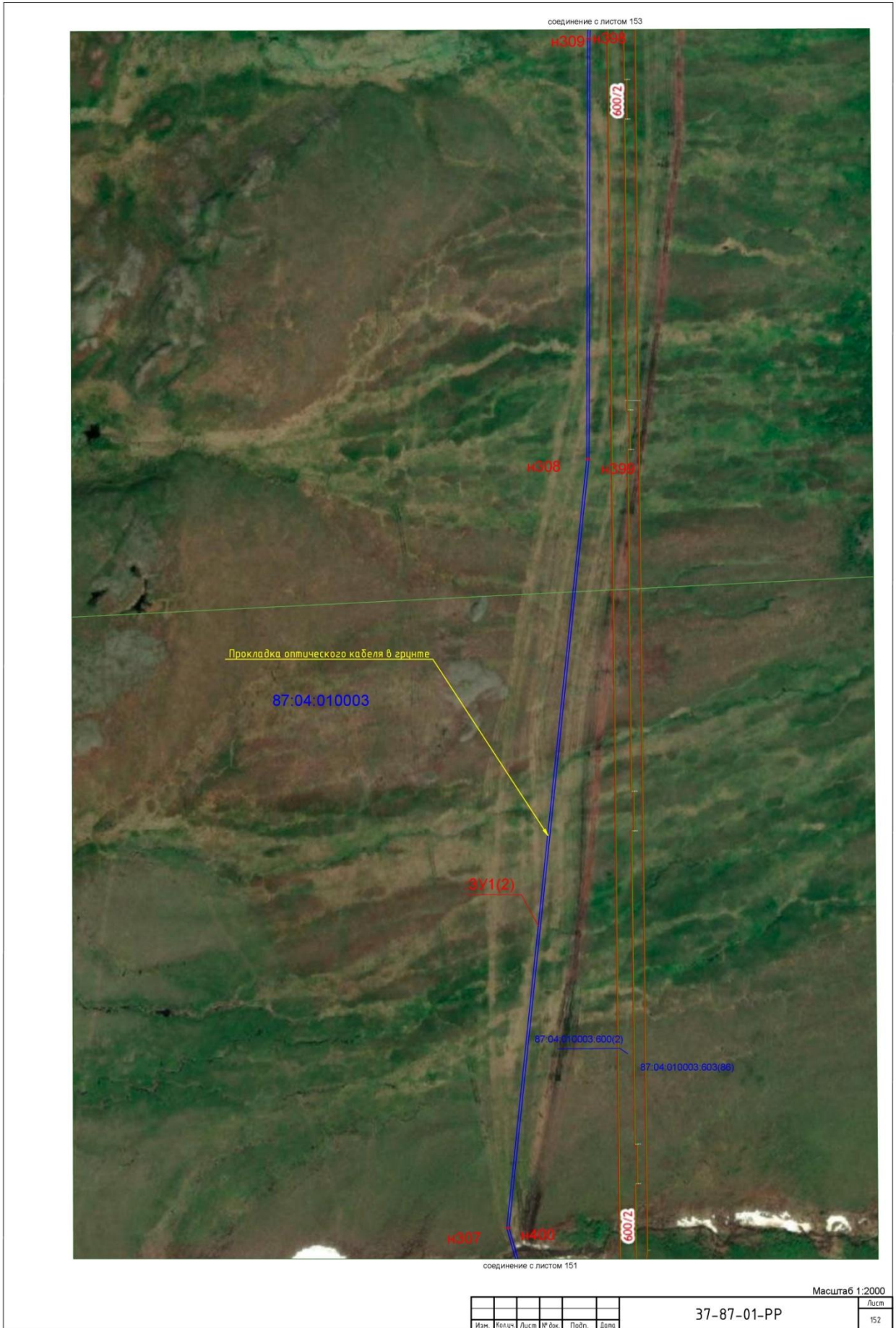
Лист
149

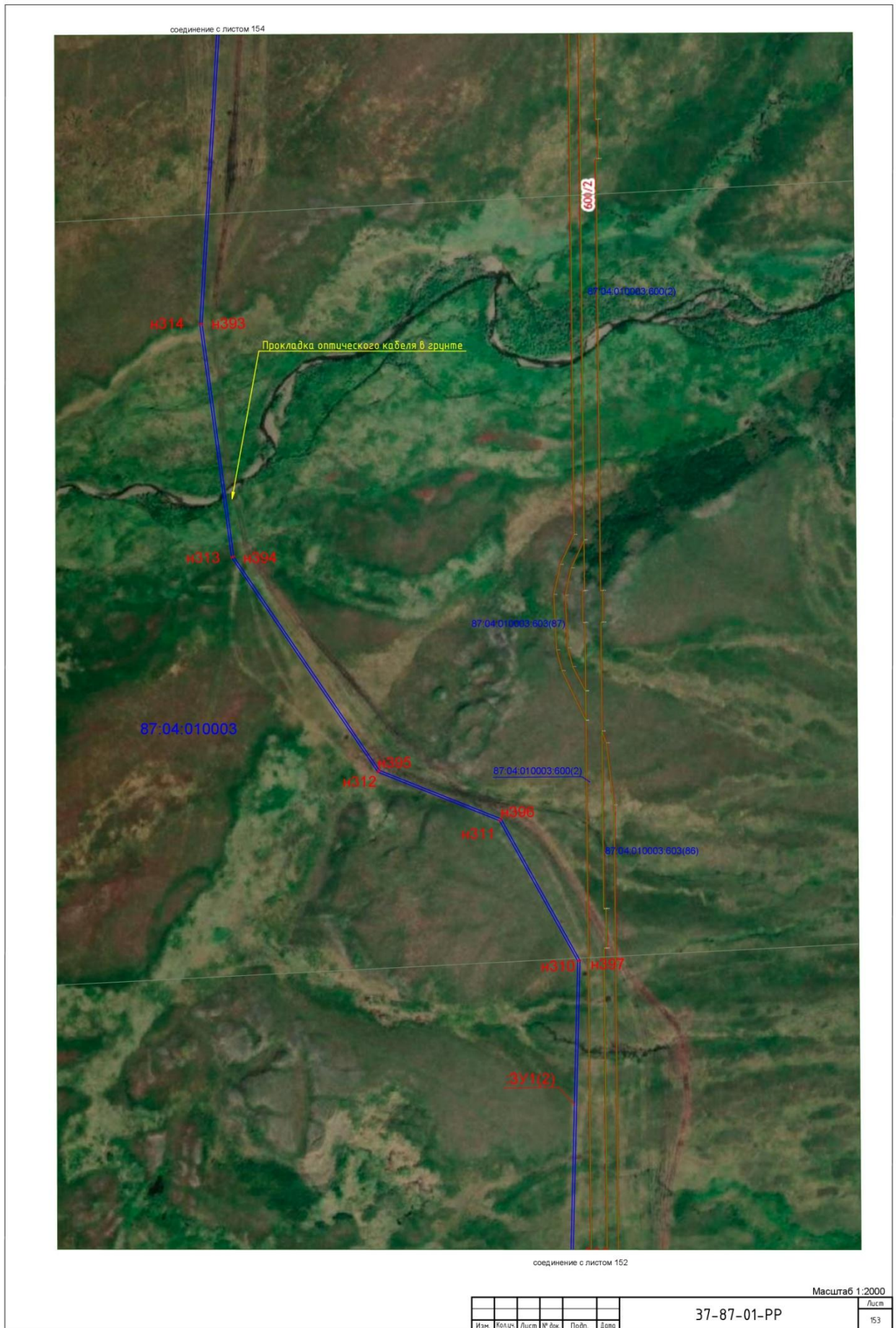


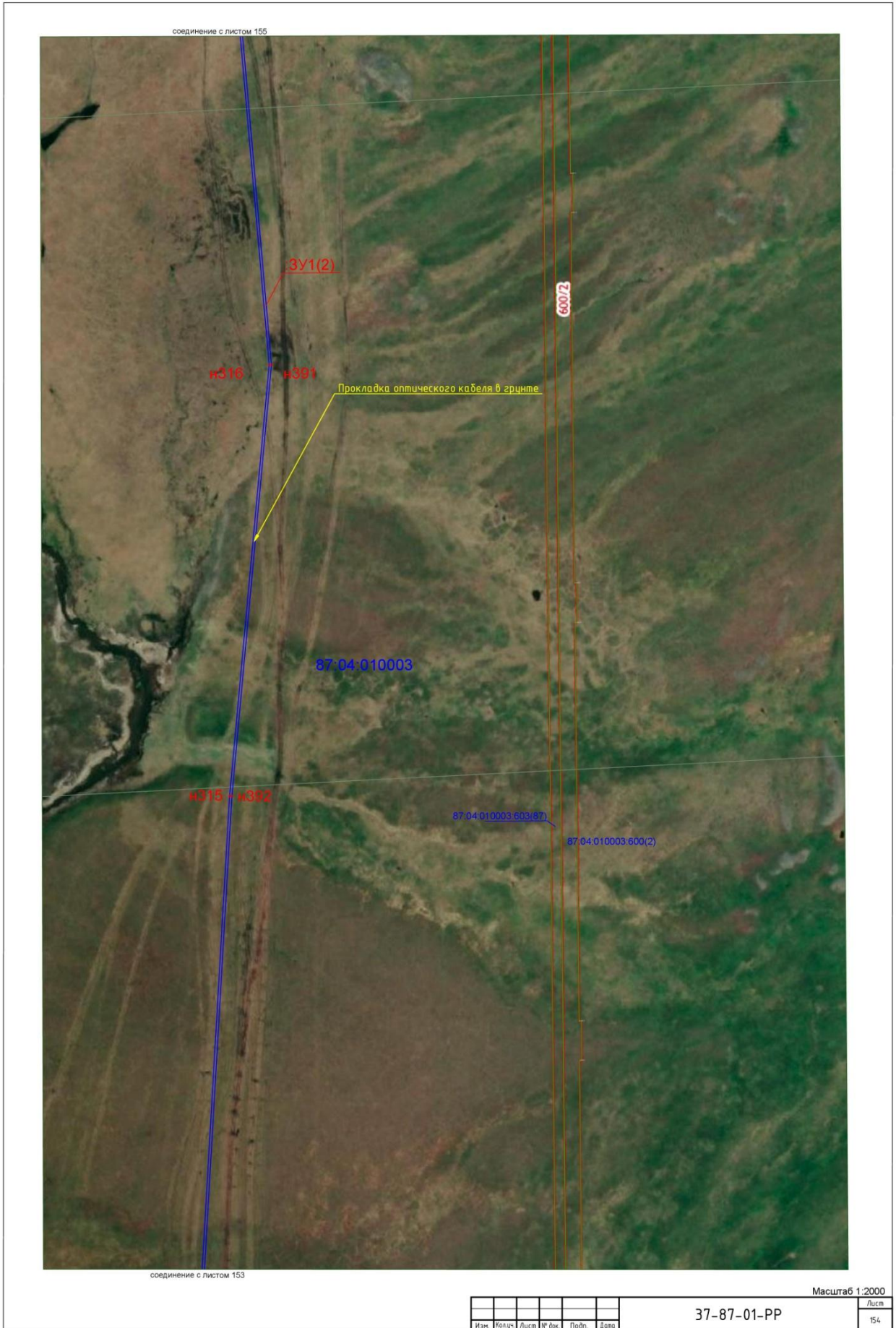
Масштаб 1:2000


Изм.	Колуч.	Лист	№ док.	Подп.	Дата	37-87-01-PP	Лист
							150



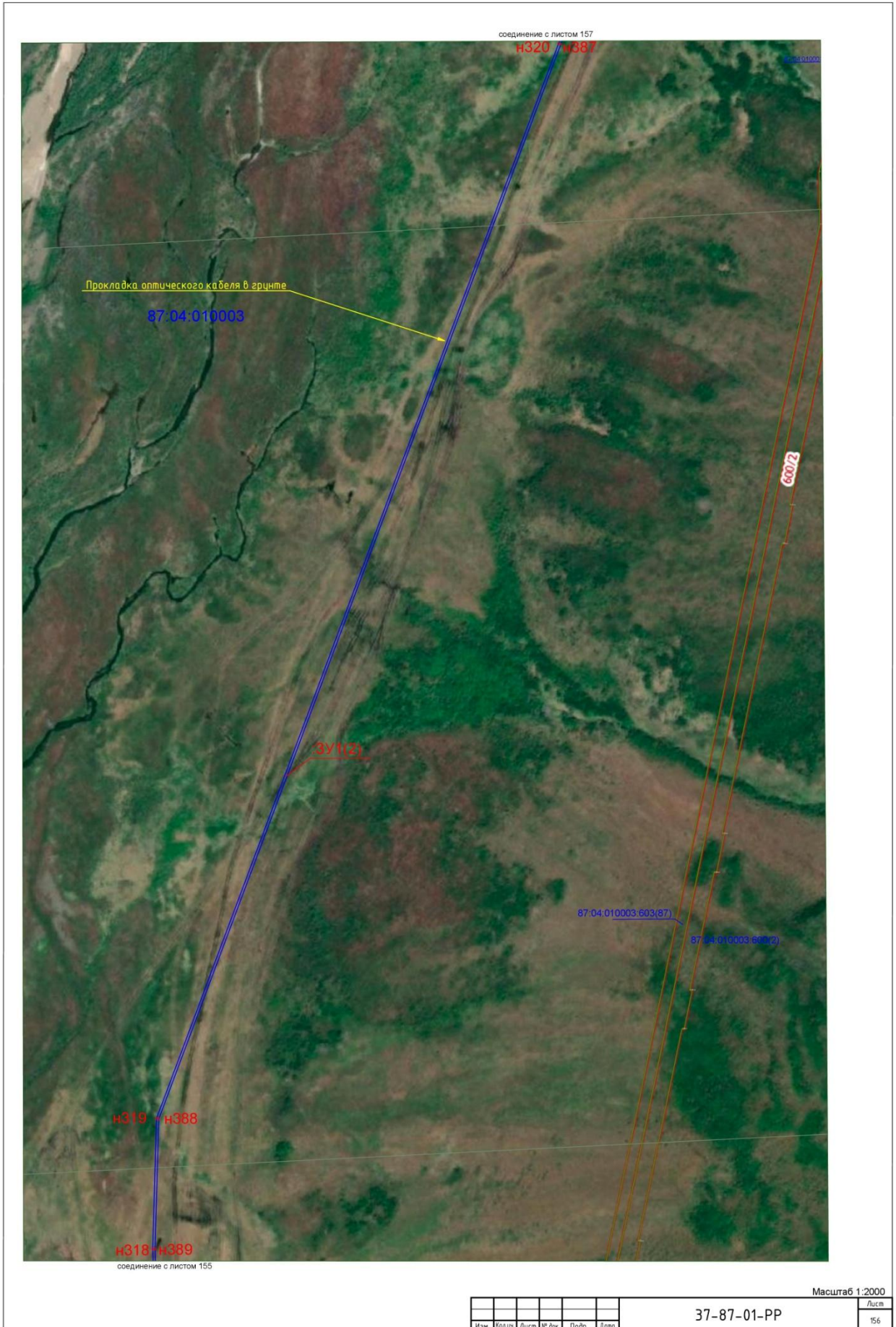








						Масштаб 1:2000	
37-87-01-PP							Лист
Изм.	Колуч.	Лист	№ док.	Подп.	Дата	55	





соединение с листом 156

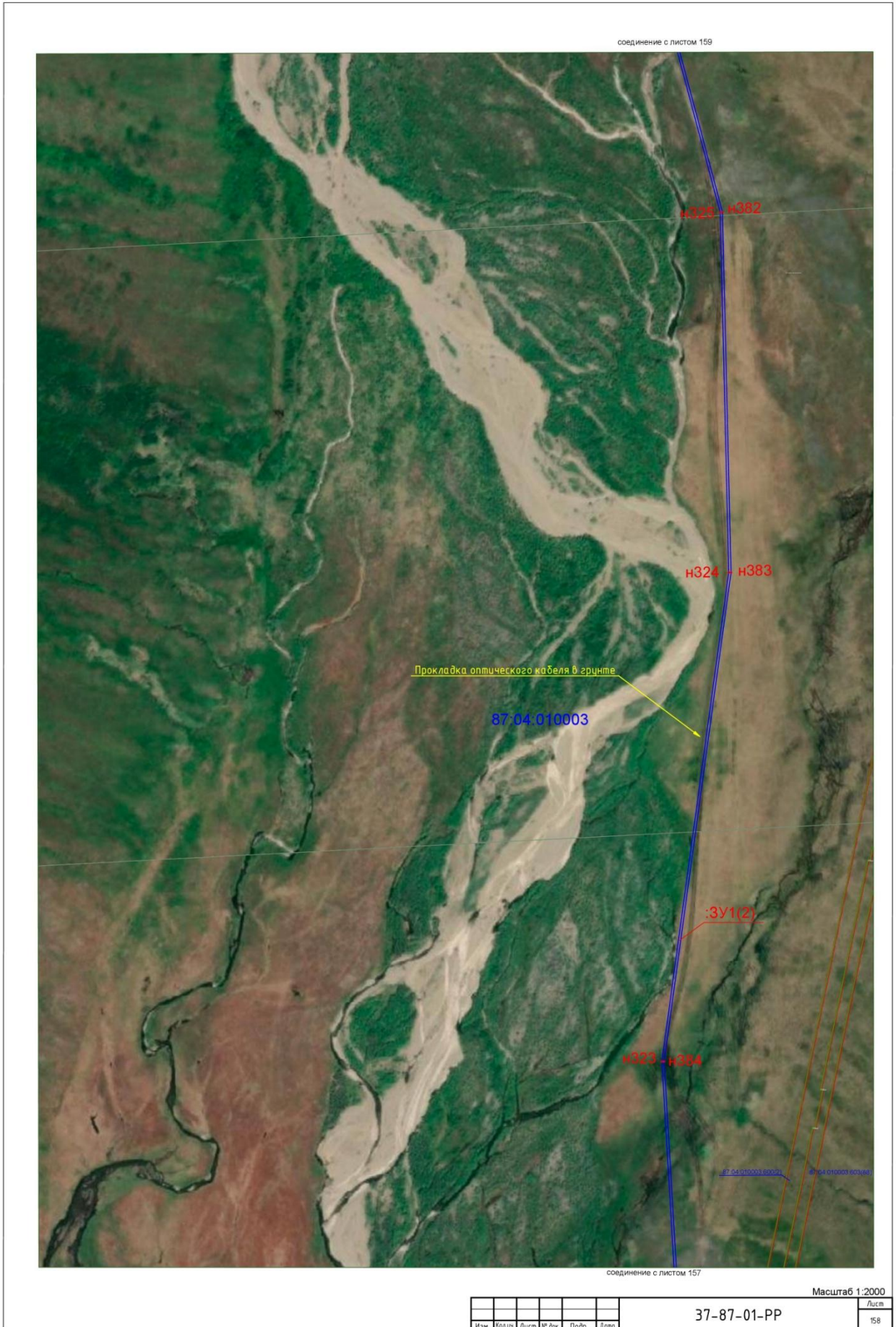
соединение с листом 158

Масштаб 1:2000

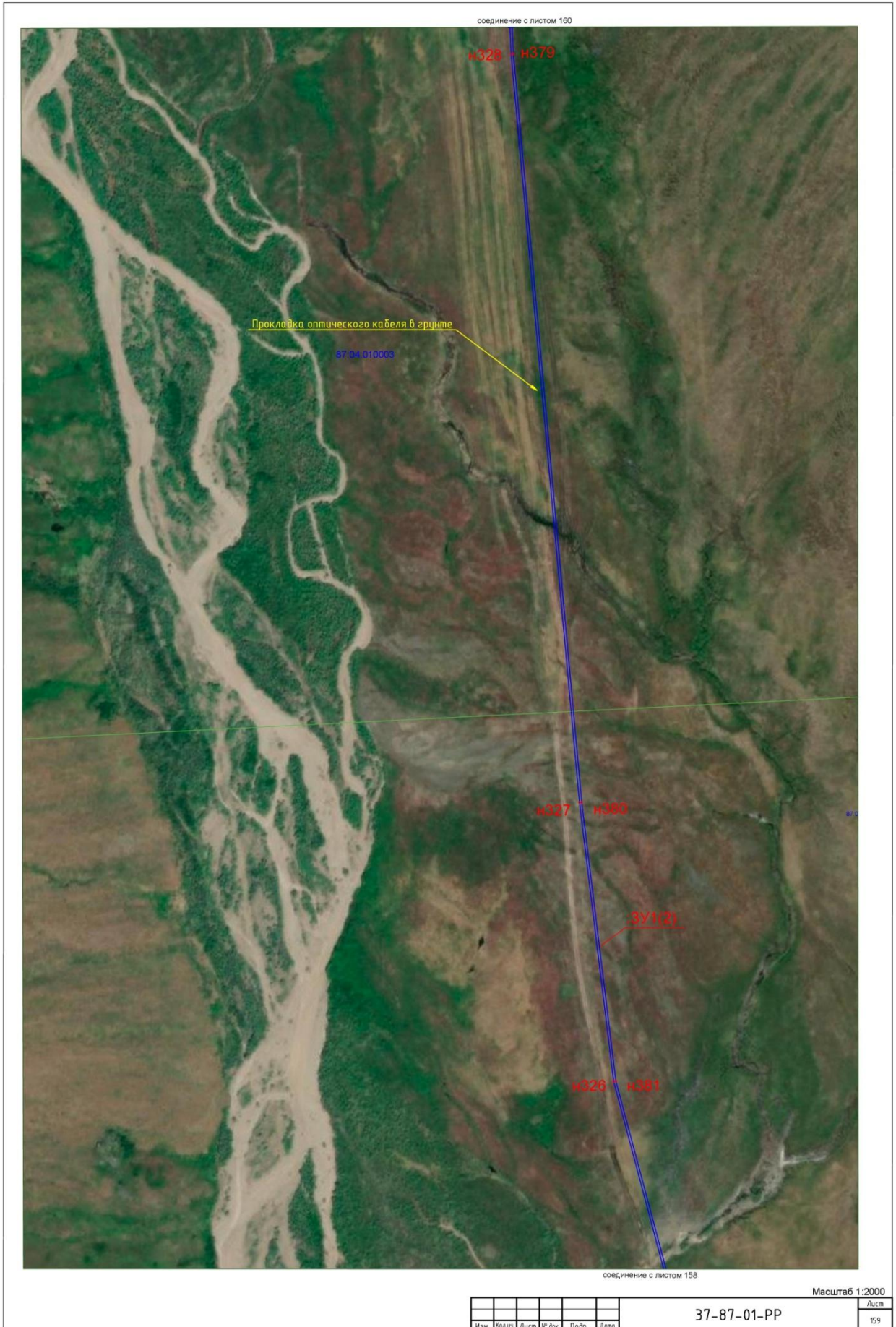
Изм.	Колуч.	Лист	№ док.	Подп.	Дата

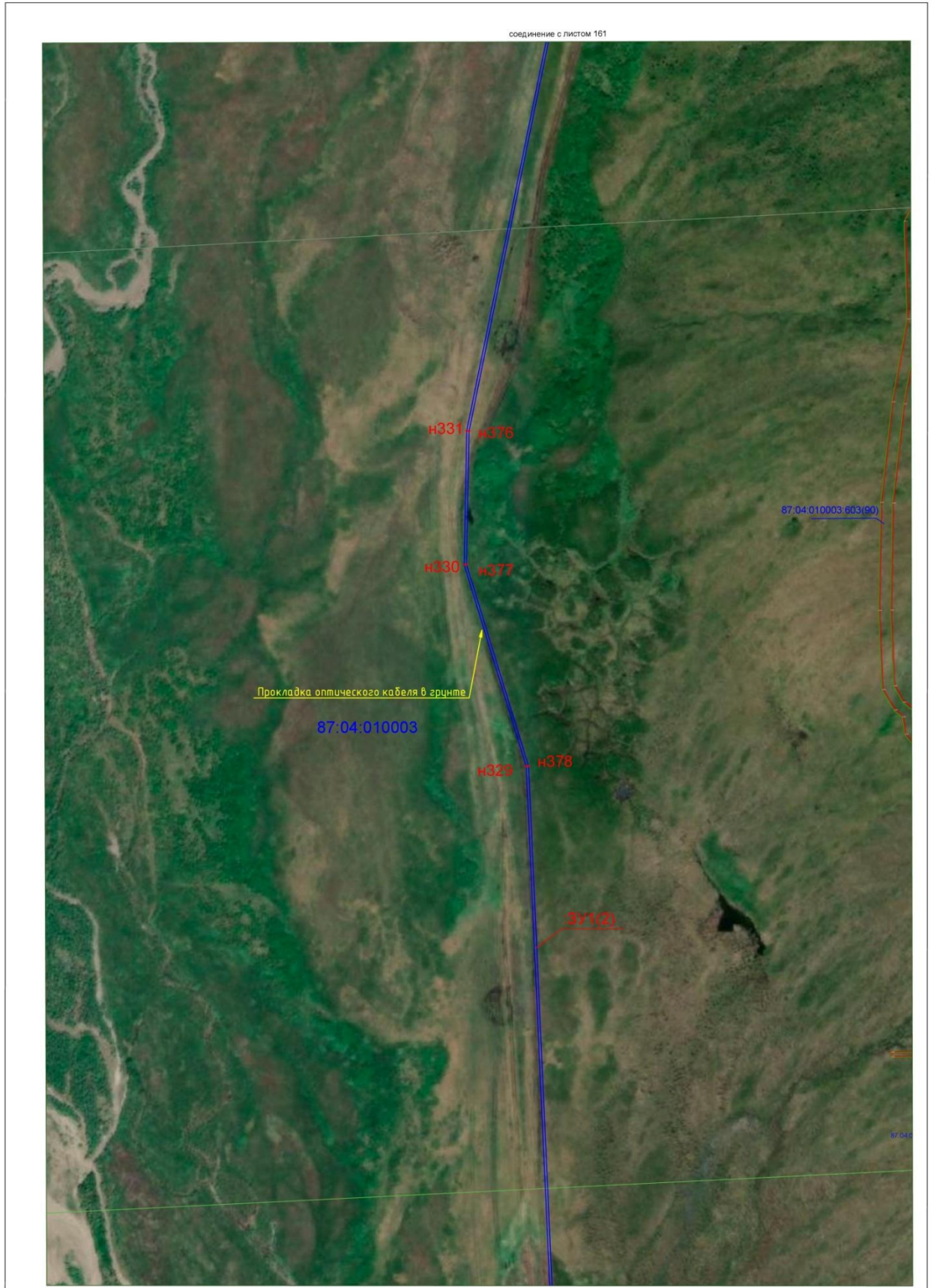
37-87-01-PP

Лист
151



Изм.	Колуч.	Лист	№ док.	Подп.	Дата	37-87-01-PP	Лист
							158





соединение с листом 161

87:04:010003:603(80)

Прокладка оптического кабеля в зрцнме

87:04:010003

н329 н378

3У1(2)

87:04:010003

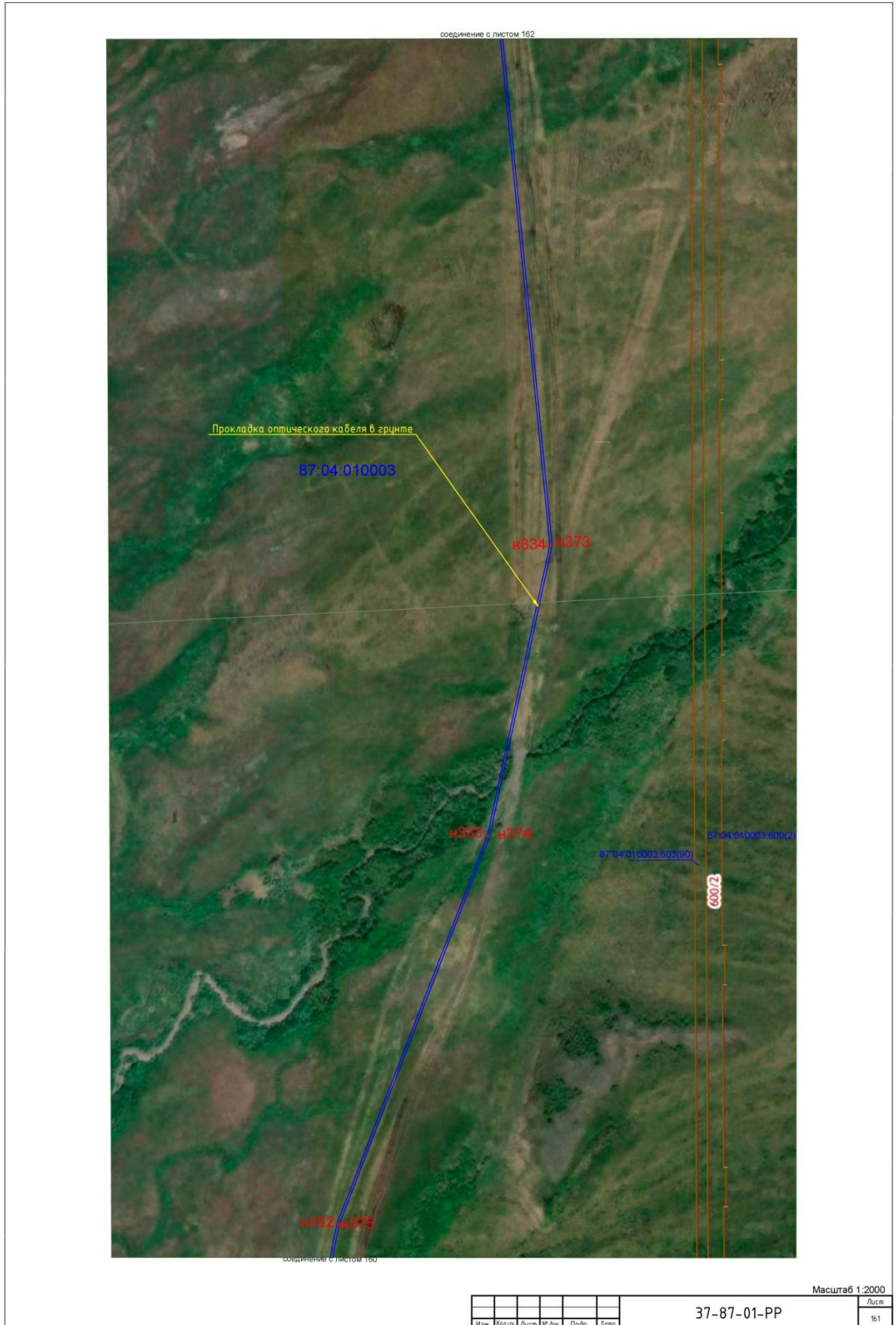
соединение с листом 159

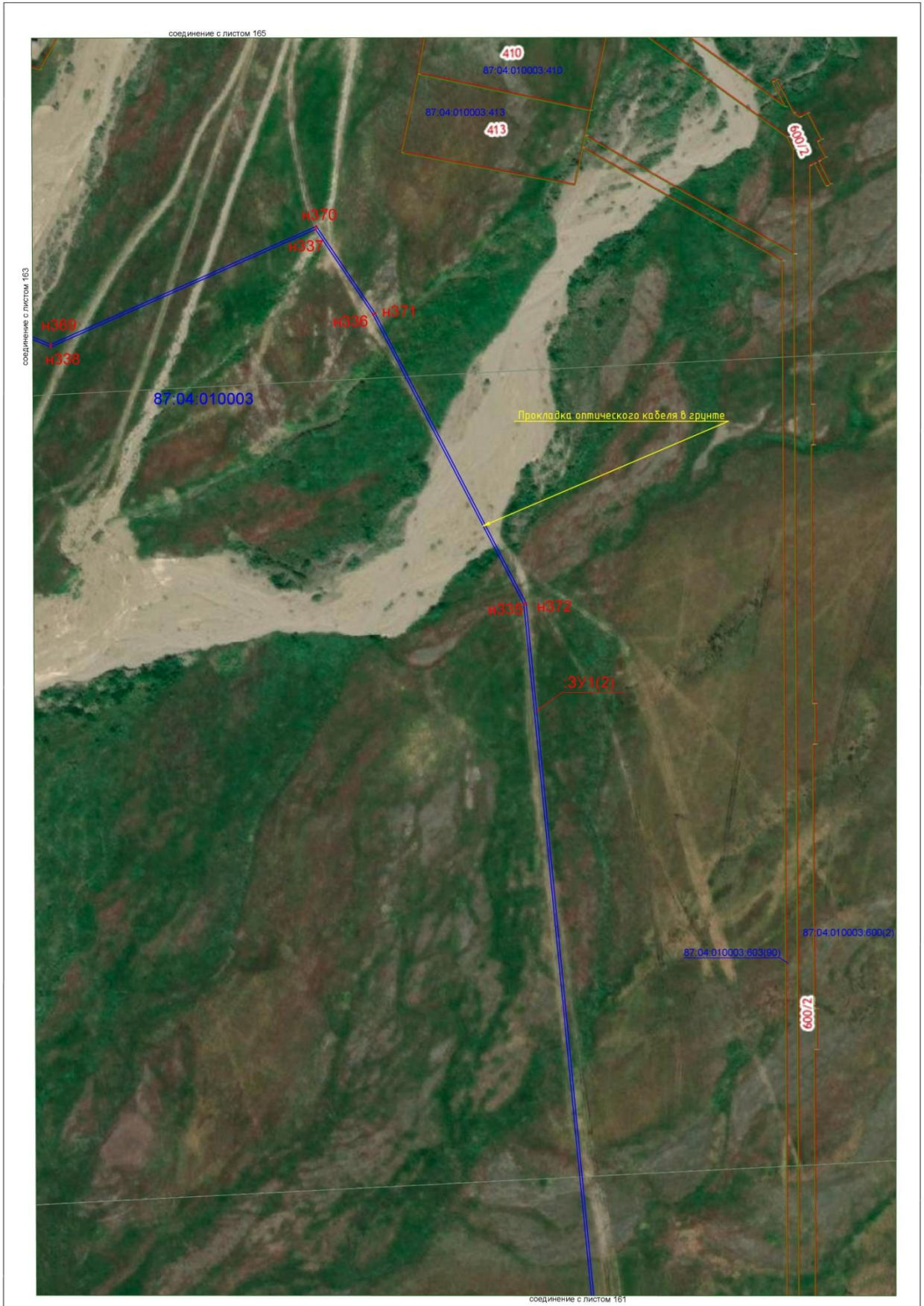
Масштаб 1:2000

Изм.	Колуч.	Лист	№ док.	Подп.	Дата

37-87-01-PP

Лист  
160





Масштаб 1:2000

Изм.	Колуч.	Лист	№ док.	Подп.	Дата

37-87-01-PP

Лист
162

